Образец по чл. 5, ал. 6 от НСП

Изготвил: Венцислав Найденов Иванов
/име, фамилия/ подпис: .....
дата: 29.09.21 г.
№ и дата на удостоверението за упражняване на лесовъдска практика: 384/14.07.17г.

Одобрил: Чиж. Инсп. Васил Ангелов
/име, фамилия/ подпис: .....
дата: 12.11.21 г.
№ и дата на удостоверението за упражняване на лесовъдска практика: 366/20.07.11г.

ТЕХНОЛОГИЧЕН ПЛАН № ..1..

Задобив на дървесина от отдел 216 подотдел „г"
На ТП ДГС/ДЛС Ракитово /попълва се само за държавни гори/
Община .....; Землище .....;
имот с (кадастрален идентификатор/КВС) №....., /попълва се само за недържавни гори/

I. Схема за добива на дървесина от насаждението

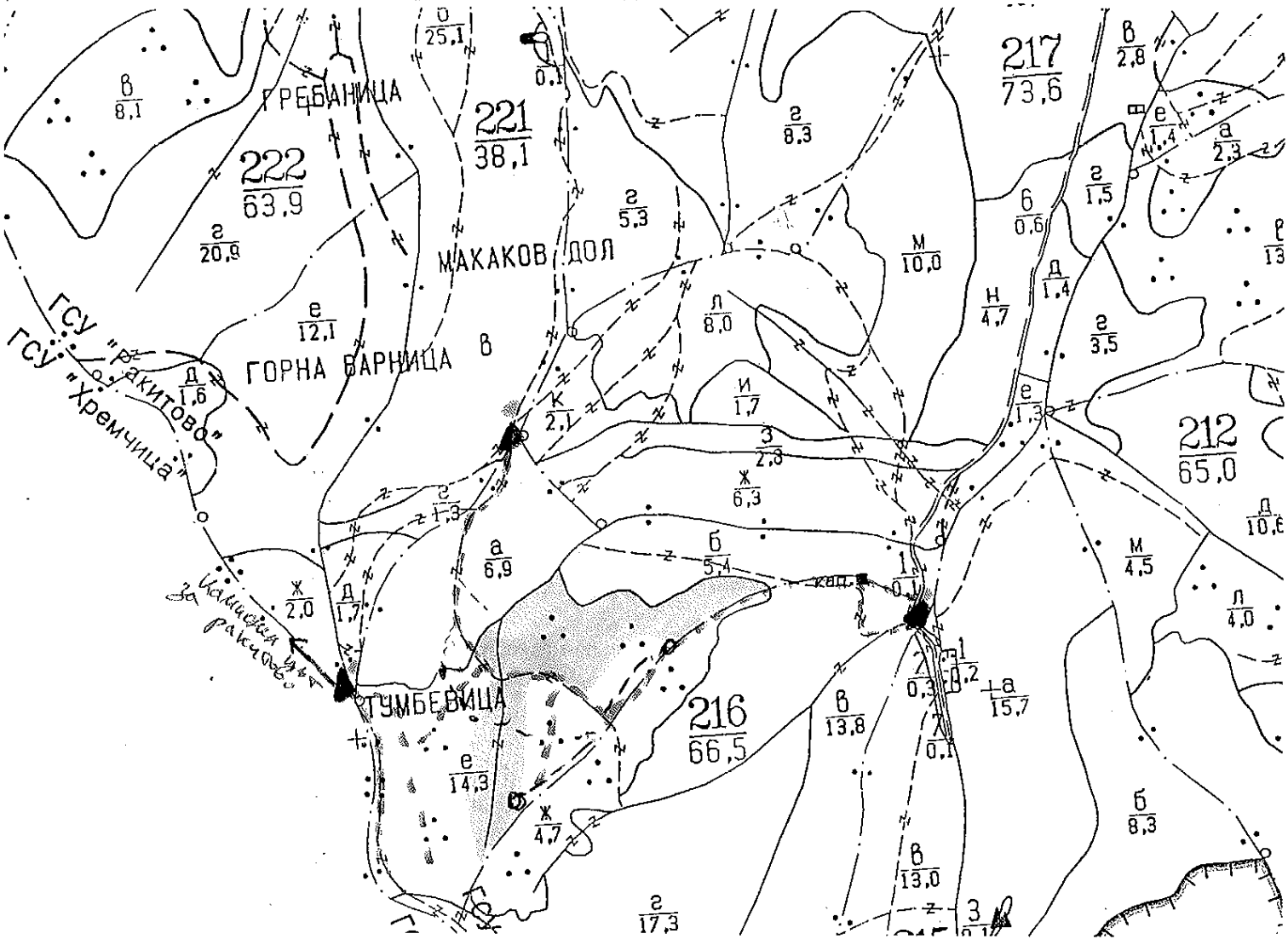

Легенда:

- ±±±± проектирани коларски вр. извозни пътища
- съществуващи извозни пътища
- съществуващ автомобилен път
- технологична просека
- Място за отклонуци чгсм
- Сечище
- Стръмна скалиста местност
- проектирани тракторни вр. извозни пътища
- временен склад – Тумбевица, Варницо
- трасе на въжена линия
- проектиран автомобилен път

На схемата задължително се нанасят контурите на насаждението/имота, съществуващите и проектирани временни горски пътища, технологичните просеки, просеките за въжени линии, извозни пътища, временни складове както и връзката им със съществуващата автомобилна пътна мрежа.

II. Характеристика на насаждението

1.Вид на сечта ..Пробирка../ интензивност 20 %
Втори вид сеч ...../ интензивност .....%
2.Площ на подотдела ..14,3..ха. Размер на сечището ..8,2.. ха
3. Състав по план/програма 6Бк3Ел1Др.ива действителен 6Бк3Ел1Др.2ва
5. Запас на 1 ха: с клони 247/111/63 куб.м/ха , без клони 224/89/52 куб. м/ха.
6. Среден наклон на терена .....24.градуса.
7. Очакван добив от маркираната дървесина .....525.....лежаща маса, куб.м.

дърв. вид / категория	Бук	Ела	Бук	Върба	Др.	дърв. вид / категория	Бк.	Ела	Бук	Върба	Др.		
едра	21	15	—	—	—	дребна	2	1	—	1	1	вър-шина	54
средна	30	9	—	—	—	дърва	108	48	130	69	20		

8.Наличие и характеристика на подраста преди сечта (състав, възраст, средна височина, % на покритие) .....

9. Средно извозно разстояние 400 м;
10. Други характеристики на насаждението (*тоководища, сватбовища, надлесни дървета, сервитути, защитени територии, Натура 2000, защитени видове описани в доклада за гори с висока консервационна стойност, мъртва дървесина, вододайни зони, биологично разнообразие и др.*)
Защитена зона ме сообщтаня, ПВКС1, ПВКС6

III. Технологични указания

1. Дървесината в насаждението да се добива при спазване на технологичната схема по т. I
2. Сечта ще се извършва с (моторен трион, ръчно, машини; кастренето на отсечените стъбла се извършва: в сечище, на временен склад) Моторен трион, кастренето на отсечените стъбла ще се извършва в сечището
3. Извозът от сечището до временните складове ще се осъществява с Щ.в.Тжка Тжка Мли на място където позволява колесен трактор на (цели стъбла, дълги/къси секции, сортименти, чипс и др.; с влачене по терена, изцяло натоварени) къси и дълги секции с влачене по терена по стари извозни пътища
4. Проектирани нови горски автомобилни пътища съгласно Наредба 5 за строителството в горските територии без промяна на предназначението им: дължина .....м. широчина .....м.
5. Изграждане и ремонт на временни извозни горски пътища:
5.1 Тракторни – допустимо разстояние между тях .....м (не по-малко от 40 м), дължина .....м, широчина 4 м.
5.2 Коларски - разстояние между тях.....м (не по-малко от 40 м), дължина.....м, широчина... м
6. Просеки за въжени линии: .....бр.
допустимо разстояние между просеките ..... м., дължина .....м., широчина ..... м.
7. Направа на технологични просеки .....бр.
допустимо разстояние между тях .....м., дължина .....м., широчина ..... м.
8. Изграждане на нови временни складове (бр., площ в ха) .....
9. Мерки за опазване на оставащите на корен дървета, подраста, младиняка и почвата Опазване от повреди оставащия дървостой
10. Начини за почистване на сечището ...Отпада от клони и върхи
11. Други указания: ...Да се сключи договор за ограничаване на замърсяването със сеч
Да се изнасят битовите отпадъци от сечището извън горските територии на определените за това места.
12. Всички операции по подготвителните и основните работи да се извършват съгласно изискванията на Правилника за здравословни и безопасни условия на труд в горите и правилата за противопожарна безопасност в горите.

ЗАПОЗНАТ с технологичния план: ...../попълва се след издаването на позволителното за сеч/
Лицето по чл. 108, ал. 2 от ЗГ, на което е издадено позволително за сеч № .....
.....
/ трите имена, подпис, дата - /
№ и дата на удостоверението за упражняване на лесовъдска практика: .....

Образец по чл. 53, ал. 6 от НСГ

Изготвил: Венцислав Найдов
/име, фамилия,/ подпис: ...
дата: 19.07.22 г.,
№ и дата на удостоверението за упражняване на лесовъдска практика: 8841/14.01.13г.

Одобрил: инж. Б.м.сер. Бозев
име, фамилия,/ подпис: ...
дата: 29.08.22 г.,
№ и дата на удостоверението за упражняване на лесовъдска практика: 3689/20.07.2011г.

ТЕХНОЛОГИЧЕН ПЛАН № 2.

За добив на дървесина от отдел 216 подотдел „Е"
На ТП ДГС/ДЛС Ракитово /попълва се само за държавни гори/
Община Ракитово, Землище Ракитово;
имот с (кадастрален идентификатор/КВС) №....., /попълва се само за недържавни гори/

I. Схема за добива на дървесина от насаждението

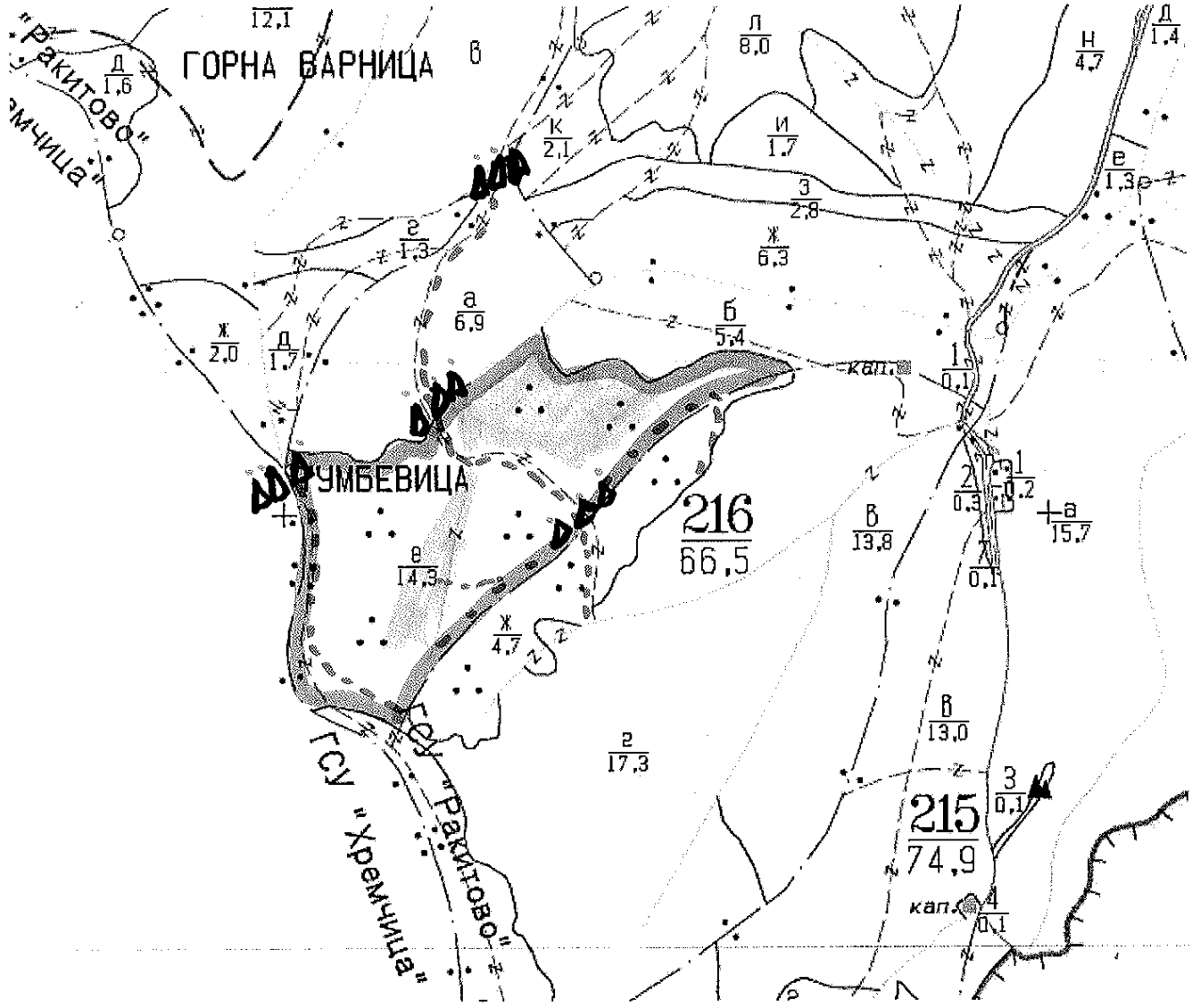

Легенда:

- ±±±± проектирани коларски вр. извозни пътища
- съществуващи извозни пътища
- съществуващ автомобилен път
- технологична просека
- място за отпадъци и ГСМ
- »»»» проектирани тракторни вр. извозни пътища
- ▲▲▲ временен склад – Тумбевица, Варница
- xxxxxx трасе на въжена линия
- =+=+=+= проектиран автомобилен път
- сечище

На схемата задължително се нанасят контурите на насаждението/имота, съществуващите и проектирани временни горски пътища, технологичните просеки, просеките за въжени линии, извозни пътища, временни складове както и връзката им със съществуващата автомобилна пътна мрежа.

II. Характеристика на насаждението

1.Вид на сечта ..... Пробирко ...../ интензивност 20 %
Втори вид сеч ..... / интензивност .....%
2.Площ на подотдела 14,3 ....ха Размер на сечището..... 0,9 ..... ха
3. Състав по план/програма 4Б 6ДК, 1Ял, 1Яр, 1Яа, 1Фр, 1Ва; действителен 4Б 6ДК, 1Ял, 1Яр, 1Яа, 1Фр, 1Ва
5. Запас на 1 ха: с клони 441/111/63 куб.м/ха , без клони 252/89/52 куб. м/ха.
6. Среден наклон на терена .....24...градуса.
7. Очакван добив от маркираната дървесина ..... 236 ..лежаща маса, куб.м.

дърв. вид / категория	Яс.	ДК	Ела	Яр.	б.д.	дърв. вид / категория	Яс.	ДК	Ела	Фр.	Ива/Ва		
едра	56	2	48	—	2	дребна	1	—	—	—	—	вър-	50
средна	91	—	5	—	—	дърва	15	62	2	5	24	шина	

8.Наличие и характеристика на подраста преди сечта (състав, възраст, средна височина, % на покритие) .....
.....
9. Средно извозно разстояние 200 м.....;
10. Други характеристики на насаждението (*токовища, сватбовища, надлесни дървета, сервитути, защитени територии, Натура 2000, защитени видове описани в доклада за гори с висока консервационна стойност, мъртва дървесина, вододайни зони, биологично разнообразие и др.*)
Защитена зона „Лесовъдчица", ГВКС 1, ГВКС 6
.....

III. Технологични указания

1. Дървесината в насаждението да се добива при спазване на технологичната схема по т. I
2. Сечта ще се извършва с (моторен трион, ръчно, машини; кастренето на отсечените стъбла се извършва: в сечище, на временен склад) Моторен трион, кастренето ще се извършва в сечището
3. Извозът от сечището до временните складове ще се осъществява с Лъвовачишка тяга и с колесен трактор до места където е възможно
на (цели стъбла, дълги/къси секции, сортименти, чипс и др.; с влачене по терена, изцяло натоварени) къси или дълги секции
.....
4. Проектирани нови горски автомобилни пътища съгласно Наредба 5 за строителството в горските територии без промяна на предназначението им: дължина .....м. широчина .....м.
5. Изграждане и ремонт на временни извозни горски пътища:
5.1 Тракторни – допустимо разстояние между тях .....м (не по-малко от 40 м), дължина 1500 м, широчина 4 м.
5.2 Коларски - разстояние между тях.....м (не по-малко от 40 м), дължина .....м, широчина ... м
6. Просеки за въжени линии: ..... бр.
допустимо разстояние между просеките ..... м., дължина ..... м., широчина ..... м.
7. Направа на технологични просеки .....бр.
допустимо разстояние между тях .....м., дължина .....м., широчина ..... м.
8. Изграждане на нови временни складове (бр., площ в ха) .....
.....
9. Мерки за опазване на оставащите на корен дървета, подраста, младиняка и почвата Опазване от повреди оставащото дървесто
10. Начини за почистване на сечището .....Отпада от клони и.....
11. Други указания: Бързина да се сключа до кулизни нарядчично
Да се изнасят битовите отпадъци от сечището извън горските територии на определените за това места.
12. Всички операции по подготвителните и основните работи да се извършват съгласно изискванията на Правилника за здравословни и безопасни условия на труд в горите и правилата за противопожарна безопасност в горите.

ЗАПОЗНАТ с технологичния план: ...../попълва се след издаването на позволителното за сеч/
Лицето по чл. 108, ал. 2 от ЗГ, на което е издадено позволително за сеч № .....
.....
/ трите имена, подпис, дата - /
№ и дата на удостоверението за упражняване на лесовъдска практика: .....

Образец по чл. 53, ал. 6 от НСГ

Изготвил: инж. Вл. Сикапов
/име, фамилия,/ подпис: .....
дата: 27.07.22г.
№ и дата на удостоверението за упражняване на лесовъдска практика: 14430/18.02.21г.

Одобрил: инж. Бисер Бозев
име, фамилия,/ подпис: .....
дата: 29.08.22г.,
№ и дата на удостоверението за упражняване на лесовъдска практика: 3689/22.07.2011г.

ТЕХНОЛОГИЧЕН ПЛАН № 1

За добив на дървесина от отдел 216 подотдел ж
На ТП ДГС/ДЛС Ракитово /попълва се само за държавни гори/
Община Ракитово; Землище Ракитово;
имот с (кадастрален идентификатор/КВС) №....., /попълва се само за недържавни гори/

I. Схема за добива на дървесина от насаждението

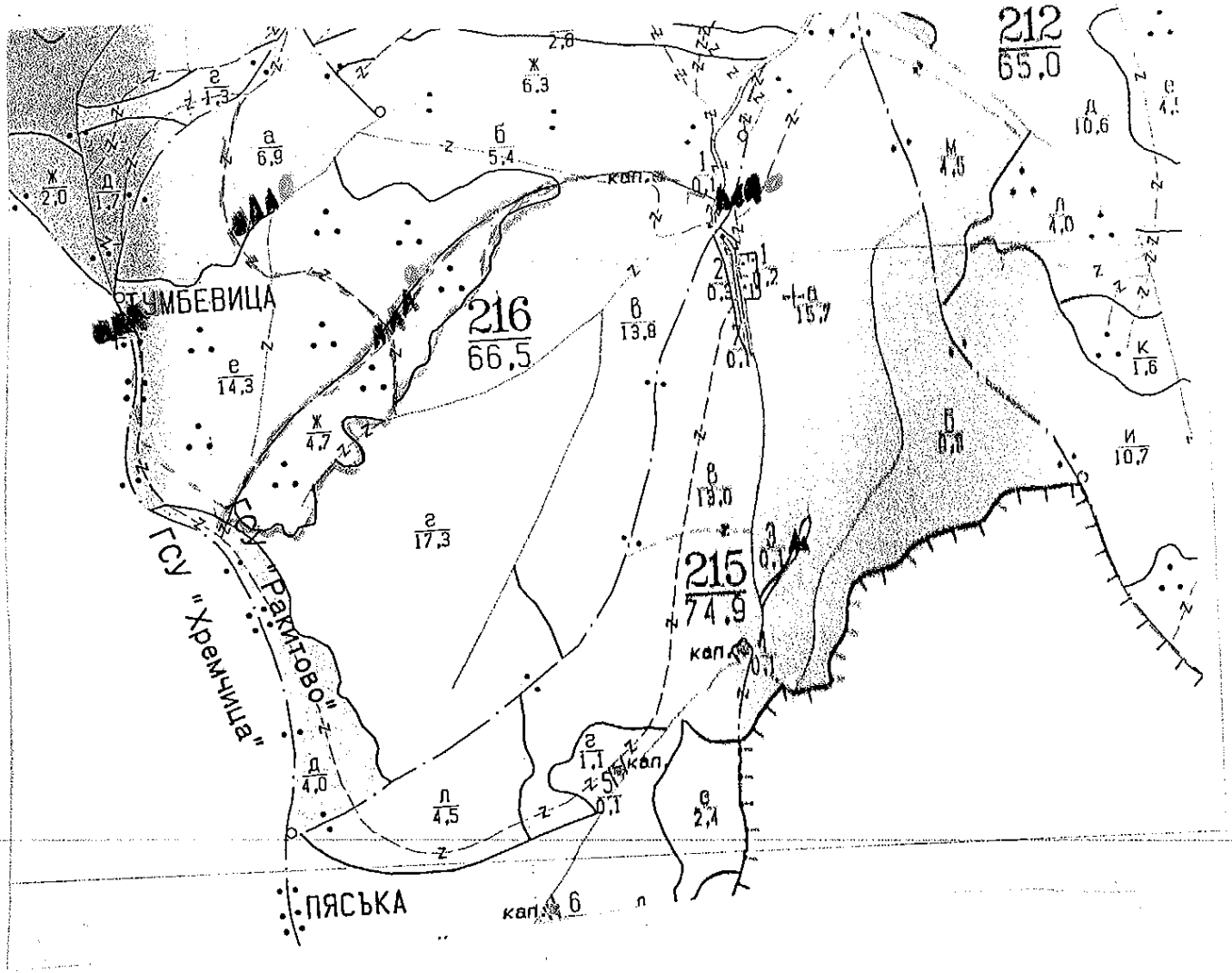

Легенда:

- ±±±± проектирани коларски вр. извозни пътища
- съществуващи извозни пътища
- съществуващ автомобилен път
- технологична просека
- сечище
- проектирани тракторни вр. извозни пътища
- ▲▲▲ временен склад Тумбевица, Варница
- xxxxxx трасе на въжени линии
- проектиран автомобилен път
- място за смяка на ГСМ и отпадъци

На схемата задължително се нанасят контурите на насаждението/имота, съществуващите и проектирани временни горски пътища, технологичните просеки, просеките за въжени линии, извозни пътища, временни складове както и връзката им със съществуващата автомобилна пътна мрежа.

II. Характеристика на насаждението

1.Вид на сечта ...продукция.../ интензивност 20 %
Втори вид сеч ...-...../ интензивност .....%
2.Площ на подотдела ...4,1....ха Размер на сечището.....1,7..... ха
3. Състав по план/програма....., действителен.....
5. Запас на 1 ха: с клони...560...куб.м/ха , без клони ...453...куб. м/ха.
6. Среден наклон на терена ...25.....градуса.
7. Очакван добив от маркираната дървесина .....244.....лежаща маса, куб.м.

дърв. вид / категория	смрч	ела	д.бф	бук	трен. ива	дърв. вид / категория	смрч	ела	д.бф	бук	трен. ива	
едра	50	29	1	1		дребна	1	–	–	–		вър-
средна	16	1	–	–		дърва	122	18	2	15	15 5	шина

8.Наличие и характеристика на подраста преди сечта (състав, възраст, средна височина, % на покритие) .....
.....
9. Средно извозно разстояние ...400 м
10. Други характеристики на насаждението (*токовища, сватбовища, надлесни дървета, сервитути, защитени територии, Натура 2000, защитени видове описани в доклада за гори с висока консервационна стойност, мъртва дървесина, вододайни зони, биологично разнообразие и др.*)
.....ГВКС 1 ; ГВКС 6.....
.....

III. Технологични указания

1. Дървесината в насаждението да се добива при спазване на технологичната схема по т. I
2. Сечта ще се извършва с (моторен трион, ръчно, машини; кастренето на отсечените стъблата се извършва: в сечище, на временен склад) сечта ще се извърши с БМТ, кастренето на отсечените стъбла ще се извърши в сечището
3. Извозът от сечището до временните складове ще се осъществява с...ЖПС
...дънни стъбла, клони, дърва / клони, съдове, сортименти...
на (цели стъбла, дълги/къси секции, сортименти, чипс и др.; с влачене по терена, изцяло натоварени).....
...с влачене по терена.....
.....
4. Проектирани нови горски автомобилни пътища съгласно Наредба 5 за строителството в горските територии без промяна на предназначението им: дължина .....м. широчина .....м.
5. Изграждане и ремонт на временни извозни горски пътища:
5.1 Тракторни – допустимо разстояние между тях .....м (не по-малко от 40 м), дължина 1.200 м, широчина 4 м.
5.2 Коларски - разстояние между тях.....м (не по-малко от 40 м), дължина .....м, широчина ... м
6. Просеки за въжени линии: ...-.. бр.
допустимо разстояние между просеките ..... м., дължина ..... м., широчина ..... м.
7. Направа на технологични просеки ..-....бр.
допустимо разстояние между тях .....м., дължина .....м., широчина ..... м.
8. Изграждане на нови временни складове (бр., площ в ха) .....
.....
9. Мерки за опазване на оставащите на корен дървета, подраста, младиняка и почвата ...да се пазят от нараняване оставащите на корен дървета.....
10. Начини за почистване на сечището ...отстраняване на отпадъците на купчини.....
11. Други указания: ...да се изнесат битовите отпадъци от сечището на определените за това места.....
Да се изнасят битовите отпадъци от сечището извън горските територии на определените за това места.
12. Всички операции по подготвителните и основните работи да се извършват съгласно изискванията на Правилника за здравословни и безопасни условия на труд в горите и правилата за противопожарна безопасност в горите.

ЗАПОЗНАТ с технологичния план: ...../попълва се след издаването на позволителното за сеч/
Лицето по чл. 108, ал. 2 от ЗГ, на което е издадено позволително за сеч № .....
.....
/ трите имена, подпис, дата - /
№ и дата на удостоверението за упражняване на лесовъдска практика: .....