Изготвил: Красимир Дивяков

/име, фамилия / подпис

дата 27.05.22

№ и дата на удостоверението за упражняване на лесовъдска практика: 13564/14.12.18г

Одобрил: Мирахим Муса

/име, фамилия / подпис

дата: 03.06.22 г.

№ и дата на удостоверението за упражняване на лесовъдска практика: 3615/25.07.2013г.

Образец по чл. 53, ал. 6 от НСІ

ТЕХНОЛОГИЧЕН ПЛАН № 1

За добив на дървесина от отдел 418 подотдел В

На ТП ДГС АЛАБАК /попълва се само за държавни гори/

Община Велинград; Землище Св. Петка;

имот с (кадастрален идентификатор/КВС) №....., /попълва се само за недържавни гори/

I. Схема за добива на дървесина от насаждението

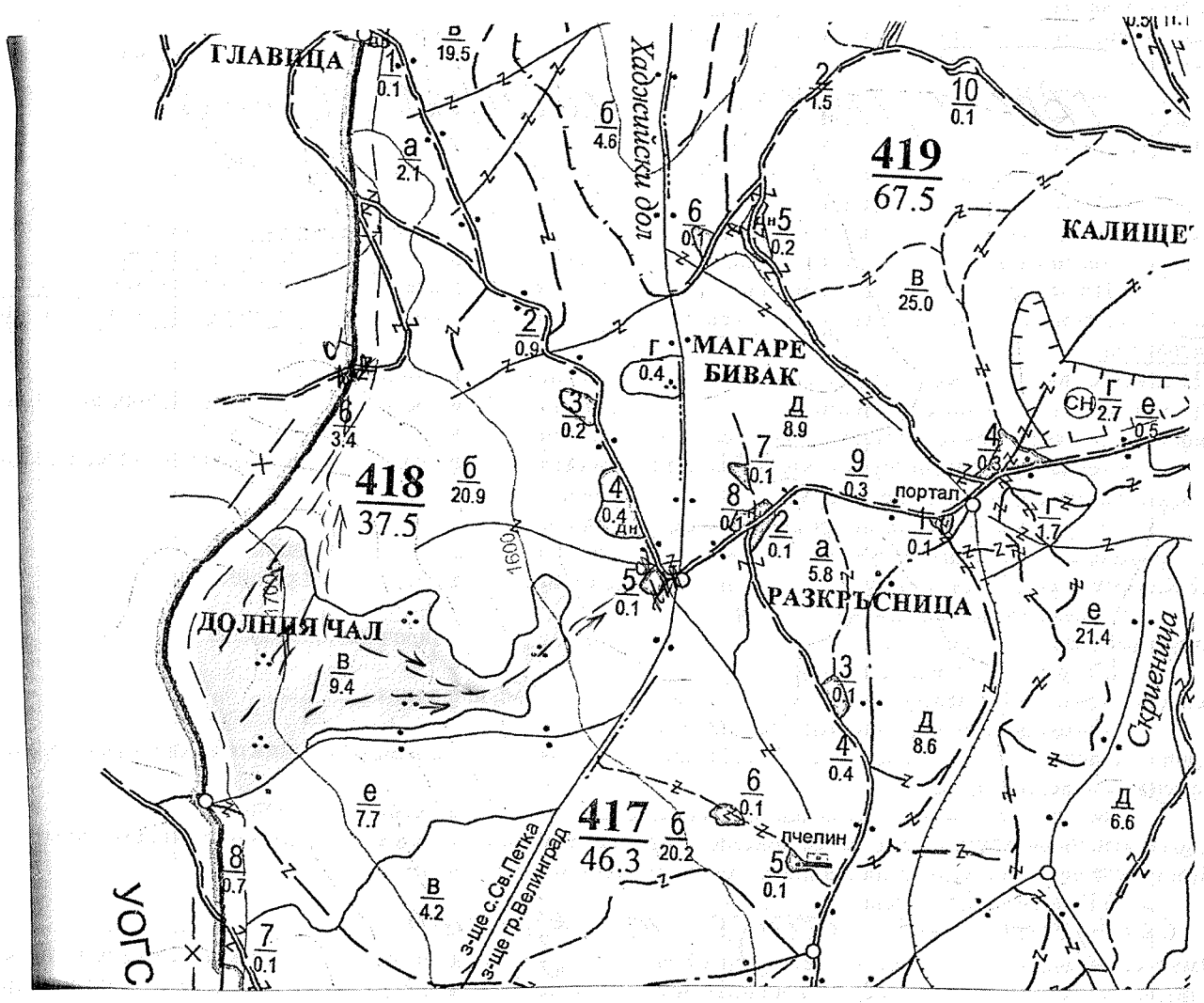

Легенда:

± ± ± ±	проектирани коларски вр. извозни пътища	→	посока на извоз
- - - - - -	съществуващи извозни пътища	»»»»»	проектирани тракторни вр. извозни пътища
═══	съществуващ автомобилен път	▲ ▲ ▲	временен склад Разкръсница
~~	технологична просека	xxxxxx	трасе на въжена линия
	насаждение	=+=+=+=	проектиран автомобилен път
O	място за отпадъци		немаркирана част
		X	място за смяна на ГСМ

На схемата задължително се нанасят контурите на насаждението/имота, съществуващите и проектирани временни горски пътища, технологичните просеки, просеките за въжени линии, извозни пътища, временни складове

II. Характеристика на насаждението

1.Вид на сечта ....пробирка..... / интензивност 25 %

Втори вид сеч ..... / интензивност .....%

2.Площ на подотдела ..94.....ха. Размер на сечището....94..... ха

3.Състав по план/програма ..см 5 ела 3 бк 2..... действителен ..см 5 ела 3 бк 2.....

4.Запас на 1 ха: с клони...480.....куб.м/ха , без клони ...425.....куб. м/ха.

5.Среден наклон на терена ...16.....градуса.

6.Очакван добив от маркираната дървесина ....397.....лежаща маса, куб.м.

дърв. вид / категория	см	ела	бк / бб	бр3 / брб	дърв. вид / категория	см	ела	бк / бб	бр3 / брб	дърв. вид / категория	см	ела	бк / бб	бр3 / брб
едра	28	20	/	/	дребна	3	1	3 /	/	вършина	25	6	3 / 1	/ 1
средна	32	9	/	/	дърва	208	39	3 1 / 8	3 / 5					

7.Наличие и характеристика на подраста преди сечта (състав, възраст, средна височина, % на покритие)

.....

.....

8.Средно извозно разстояние ..500.....м.

9.Други характеристики на насаждението / *подчертава се вярното*/ – **вододайна зона, горна граница на гората, скално-урвест терен с наклон над 30 ^{0}, защитна ивица на ЖП линия, защитна ивица край река, 200 м около хижа, техн. пр. борба с ерозия, Натура 2000, защитени територии, семепроизводствено н-я, ловностоп. територия, курортна гора, зелена зона, токовища, сватбовища, надлесни дървета, сервитути, защитени видове, описани в доклада за ГВКС, мъртва дървесина, биологично разнообразие и др.**

.....

ГВКС: ....ГВКС-1, ГВКС-2 BG0001386, Яденица.....

III. Технологични указания

1.Дървесината в насаждението да се добива при спазване на технологичната схема по т. I

2.Сечта ще се извършва с **БМТ.**

Кастренето на отсечените стъбла ще се извършва / *подчертава се вярното*/ **- в сечище / на временен склад.**

Разкройването на стъблата ще се извършва / *подчертава се вярното*/ - **в сечище / на временен склад.**

3.Извозът от сечището до временните складове ще се осъществява с / *подчертава се вярното*/ - **животинска тяга / трактор на цели стъбла / дълги секции / къси секции / сортименти / с влачене по терена / изцяло натоварени.**

Ще се използват техники и технологии, които да не нарушават земната повърхност.

Пресичането на водните течения ще става перпендикулярно, като се изградят помощни съоръжения (мостове, проходи и скари) / Няма да се пресичат водни течения./ *подчертава се вярното*/ .

4.Проектирани нови горски автомобилни пътища съгласно Наредба 5 за строителството в горските територии без промяна на предназначението им: дължина .....м. широчина .....м.

5.Изграждане и ремонт на временни извозни горски пътища:

5.1 Тракторни – разстояние между тях ...м (не по-малко от 40 м), дължина...м, широчина 4 м.

5.2 Коларски - разстояние между тях.....м (не по-малко от 40 м), дължина .....м, широчина ... м

6.Просеки за въжени линии: ..... бр.

допустимо разстояние между просеките ..... м., дължина ..... м., широчина ..... м.

7.Направа на технологични просеки .....бр.

допустимо разстояние между тях .....м., дължина .....м., широчина ..... м.

8.Изграждане на нови временни складове (бр., площ в ха)

Брой складове ..... бр., площ .....ха. Изграждането им ще става извън заливните зони на реките и пътното платно на горските пътища.

9.Мерки за опазване на оставащите на корен дървета, подраста, младиняка и почвата.

Дърветата, подлежащи на сеч, ще се повалят в посока, свободна от подраст, младиняк и стоящи дървета.

При извоза оставащите на корен дървета ще се опазват от нараняване.

10.Начини за почистване на сечището

....Събиране на отпада на купчини.....

Няма да се допуска оставяне на остатъци от сечта на разстояние по-малко от 20 м от краищата на пътното платно на пътищата от РПМ, на горските пътища, и на разстояние, не по-малко от 5 м от краищата на останалите автомобилни пътища, както и да не попадат във водните течения.

11.Други указания:

Извозената на временните складове дървесина ще се окачествява, кубира, надписва и складира на лонгони без да се допира до стоящи дървета. Технологичната такава и дървата за огрев ще се подреждат на фигури.

Зареждането с ГСМ ще става само на определените за целта места. Всички горивосмазочни и битови отпадъци ежедневно ще се събират, изнасят извън горските територии и изхвърлят на определените за това места.

12.Всички операции по подготвителните и основните работи **ще се извършват съгласно изискванията на Правилника за здравословни и безопасни условия на труд в горите и правилата за противопожарна безопасност в горите. Обектите се оборудват с противопожарни средства съгласно Наредба № 8 от 11.05.2012 г.**

ЗАПОЗНАТ с технологичния план: ...../попълва се след издаването на позволителното за сеч/

Лицето по чл. 108, ал. 2 от ЗГ, на което е издадено позволително за сеч № .....

.....

/ трите имена, подпис, дата /

№ и дата на удостоверението за упражняване на лесовъдска практика: .....

Изготовил: Всек Костатски
/име, фамилия / подпис
дата 30.05.22 г.,
№ и дата на удостоверението за упражняване на лесовъдска практика: 3297/25.05.2011 г.

Образец по чл. 53, ал. 6 от НСГ

Одобрил: ...
инж. Ибрахим Мусаев зам. д-р
/име, фамилия / подпис
дата: 03.06.22 г.,
№ и дата на удостоверението за упражняване на лесовъдска практика: 5615/25.07.2013 г.

ТЕХНОЛОГИЧЕН ПЛАН № ....

За добив на дървесина от отдел 142 подотдел Б
На ТП ДГС АЛАБАК /попълва се само за държавни гори/
Община Велинград; Землище Грашево;
имот с (кадастрален идентификатор/КВС) №....., /попълва се само за недържавни гори/
I. Схема за добива на дървесина от насаждението

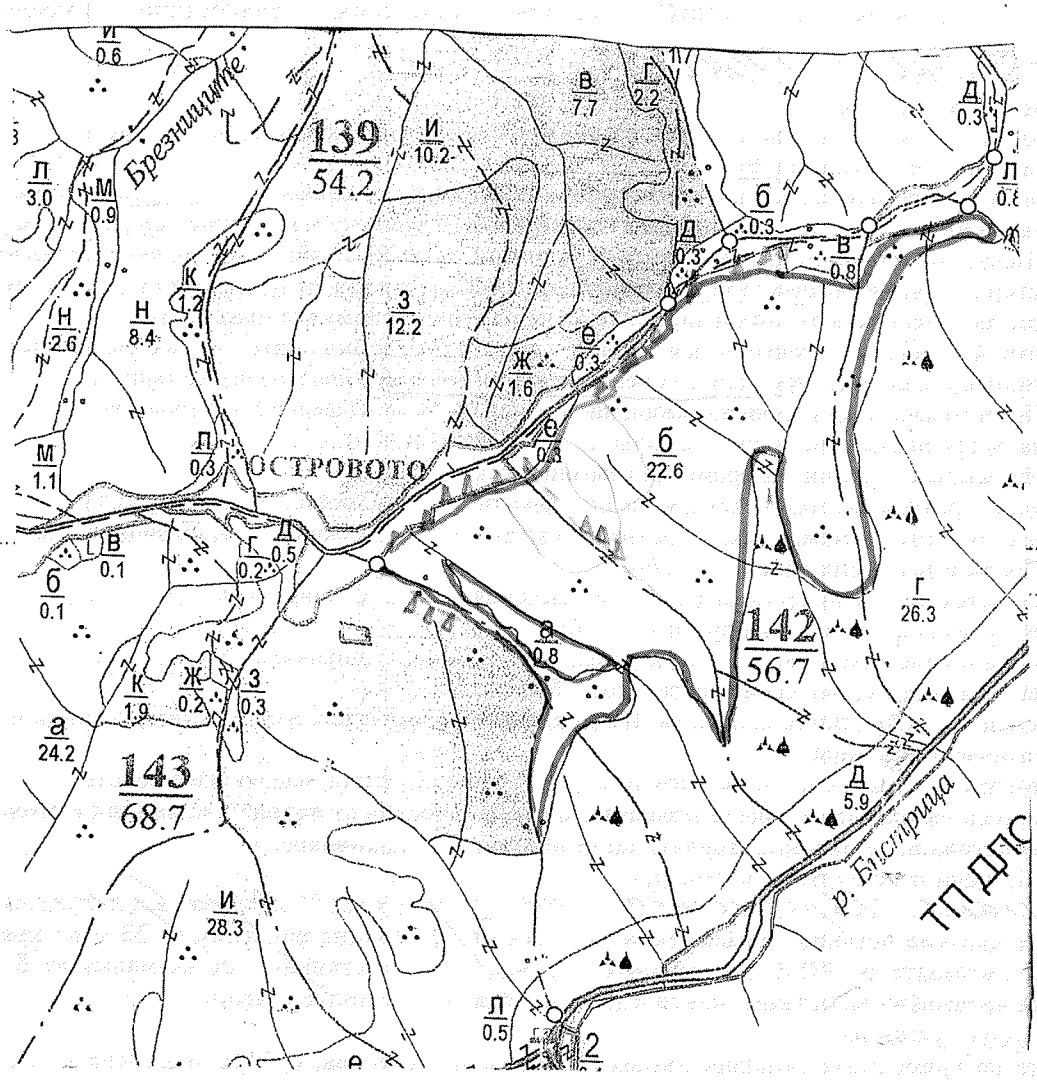

Легенда:

± ± ± ±	проектирани коларски вр. извозни пътища	⇸⇸⇸	проектирани тракторни вр. извозни пътища
- - - - -	съществуващи извозни пътища	▲ ▲ ▲	временен склад... Островото
═══	съществуващ автомобилен път	xxxxxx	трасе на въжена линия
~~	технологична просека	=+=+=+=	проектиран автомобилен път
	насаждение		немаркирана част
O	място за отпадъци	X	място за смяна на ГСМ

На схемата задължително се нанасят контурите на ...

II. Характеристика на насаждението

1.Вид на сечта ...Санитарна сеч.../ интензивност .....%
Втори вид сеч ...../ интензивност .....%
2.Площ на подотдела .....ха. Размер на сечището ...2,0... ха.
3.Състав по план/програма.6Б 1 Бк 2Дг 1Яз..., действителен.....
4.Запас на 1 ха: с клони.....куб.м/ха , без клони ...22.5.....куб. м/ха.
5.Среден наклон на терена ...32.....градуса.
6.Очакван добив от маркираната дървесина .....440.....лежаща маса, куб.м.

дърв. вид / категория					дърв. вид / категория	55				дърв. вид / категория	55			
едра					дребна					вършина	27			
средна					дърва	440								

7.Наличие и характеристика на подраста преди сечта (състав, възраст, средна височина, % на покритие)
.....
.....

8.Средно извозно разстояние ...200.....м.

9.Други характеристики на насаждението / *подчертава се вярното*/ – **вододайна зона, горна граница на гората, скално-урвест терен с наклон над 30 ^{0}, защитна ивица на ЖП линия, защитна ивица край река, 200 м около хижа, техн. пр. борба с ерозия, Натура 2000, защитени територии, семепроизводствено н-я, ловностоп. територия, курортна гора, зелена зона, токовища, сватбовища, надлесни дървета, сервитути, защитени видове, описани в доклада за ГВКС, мъртва дървесина, биологично разнообразие и др.**
.....
ГВКС: ...ГВКС 2 ГВКС 4.....

III. Технологични указания

1.Дървесината в насаждението да се добива при спазване на технологичната схема по т. I

2.Сечта ще се извършва с **БМТ.**

Кастренето на отсечените стъбла ще се извършва / *подчертава се вярното*/ **- в сечище / на временен склад.**
Разкрояването на стъблата ще се извършва / *подчертава се вярното*/ - **в сечище / на временен склад.**

3.Извозът от сечището до временните складове ще се осъществява с / *подчертава се вярното*/ - **животинска тяга / трактор на дълги секции / къси секции / сортименти / с влачене по терена / изцяло натоварени.**
Ще се използват техники и технологии, които да не нарушават земната повърхност.
Пресичането на водните течения ще става перпендикулярно, като се изградят помощни съоръжения (мостове, проходи и скари) / Няма да се пресичат водни течения./ *подчертава се вярното*/ .

4.Проектирани нови горски автомобилни пътища съгласно Наредба 5 за строителството в горските територии без промяна на предназначението им: дължина .....м. широчина .....м.

5.Изграждане и ремонт на временни извозни горски пътища:
5.1 Тракторни – разстояние между тях ...м (не по-малко от 40 м), дължина...м, широчина 4 м.
5.2 Коларски - разстояние между тях.....м (не по-малко от 40 м), дължина .....м, широчина ... м

6.Просеки за въжени линии: ..... бр.
допустимо разстояние между просеките ..... м., дължина ..... м., широчина ..... м.

7.Направа на технологични просеки .....бр.
допустимо разстояние между тях .....м., дължина .....м., широчина ..... м.

8.Изграждане на нови временни складове (бр., площ в ха)
Брой складове ..... бр., площ .....ха. Изграждането им ще става извън заливните зони на реките и пътното платно на горските пътища.

9.Мерки за опазване на оставащите на корен дървета, подраста, младиняка и почвата.
Дърветата, подлежащи на сеч, ще се повалят в посока, свободна от подраст, младиняк и стоящи дървета.
При извоза оставащите на корен дървета ще се опазват от нараняване.

10.Начини за почистване на сечището
...Събирането...дървесината...на...купчини...едновременно...със...сеч...
Няма да се допуска оставяне на остатъци от сечта на разстояние по-малко от 20 м от краищата на пътното платно на пътищата от РПМ, на горските пътища, и на разстояние, не по-малко от 5 м от краищата на останалите автомобилни пътища, както и да не попадат във водните течения.

11.Други указания:
Извозената на временните складове дървесина ще се окачествява, кубира, надписва и складира на лонгони без да се допира до стоящи дървета. Технологичната такава и дървата за огрев ще се подреждат на фигури.
Зареждането с ГСМ ще става само на определените за целта места. Всички горивосмазочни и битови отпадъци ежедневно ще се събират, изнасят извън горските територии и изхвърлят на определените за това места.

12.Всички операции по подготвителните и основните работи **ще се извършват съгласно изискванията на Правилника за здравословни и безопасни условия на труд в горите и правилата за противопожарна безопасност в горите. Обектите се оборудват с противопожарни средства съгласно Наредба № 8 от 11.05.2012 г.**

ЗАПОЗНАТ с технологичния план: ...../попълва се след издаването на позволителното за сеч/
Лицето по чл. 108, ал. 2 от ЗГ, на което е издадено позволително за сеч № .....
.....
/ трите имена, подпис, дата /
№ и дата на удостоверението за упражняване на лесовъдска практика: .....

Изготвил: Муса Сръев
(име, фамилия / подпис)
дата: 20.05.2014г.,
№ и дата на удостоверението за упражняване на лесовъдска практика: 9990/22.11.2013г

Одобрил: [illegible]
инж. Ибрахим Муса - зам дир
(име, фамилия, подпис)
дата: 23.06.14г.,
№ и дата на удостоверението за упражняване на лесовъдска практика: 9615/25.07.2013г

Образец по чл. 53, ал. 6 от НС

ТЕХНОЛОГИЧЕН ПЛАН № ....

За добив на дървесина от отдел 161 подотдел П
На ТП ДГС АДАБАК /попълва се само за държавни гори/
Община Вълчидол; Землище Кръстава;
имот с (кадастрален идентификатор/КВС) №....., /попълва се само за недържавни гори/
I. Схема за добива на дървесина от насаждението

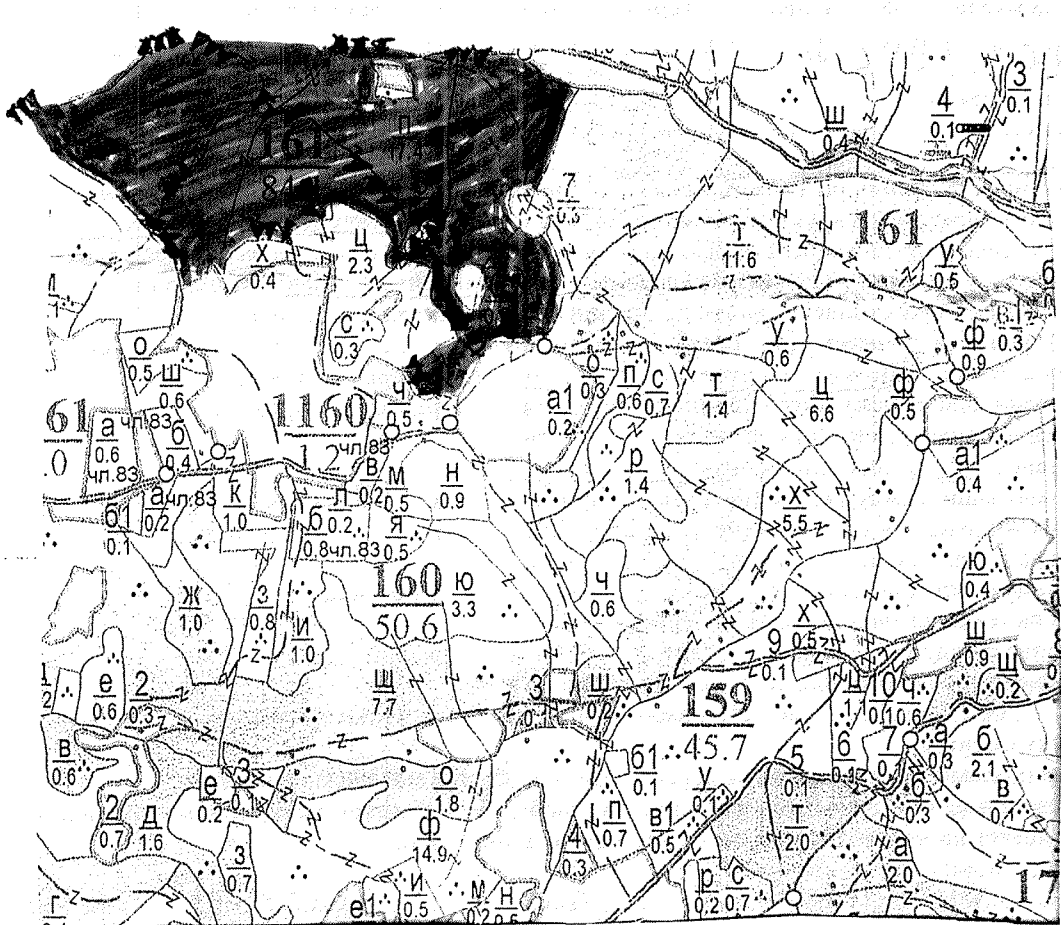

Легенда:

- проектирани коларски вр. извозни пътища
- съществуващи извозни пътища
- съществуващ автомобилен път
- технологична просека
- насаждение
- място за отпадъци
- проектирани тракторни вр. извозни пътища
- временен склад Кръстава
- трасе на въжена линия
- проектиран автомобилен път
- немаркирана част
- място за смяна на ГСМ

II. Характеристика на насаждението

1.Вид на сечта .....САНИТАРНА...../ интензивност .....%

Втори вид сеч ...../ интензивност .....%

2.Площ на подотдела ..17,4...ха. Размер на сечището....17,4..... ха.

3.Състав по план/програма.....бб....10....., действителен.....

4.Запас на 1 ха: с клони.....куб.м/ха , без клони ..279.....куб. м/ха.

5.Среден наклон на терена ..23.....градуса.

6.Очакван добив от маркираната дървесина ....400.....лежаща маса, куб.м.

дърв. вид / категория	бб				дърв. вид / категория	бб				дърв. вид / категория	бб			
едра	39				дребна					вършина	23			
средна	36				дърва	325								

7.Наличие и характеристика на подраста преди сечта (състав, възраст, средна височина, % на покритие) .....СМ-7 бб-3 А-15 Н 1,5 пълн. 0,4.....

.....

8.Средно извозно разстояние .100.....м.

9.Други характеристики на насаждението / *подчертава се вярното*/ – **вододайна зона, горна граница на гората, скално-урвест терен с наклон над 30 ^{0}, защитна ивица на ЖП линия, защитна ивица край река, 200 м около хижа, техн. пр. борба с ерозия, Натура 2000, защитени територии, семепроизводствено н-я, ловностоп. територия, курортна гора, зелена зона, токовища, сватбовища, надлесни дървета, сервитути, защитени видове, описани в доклада за ГВКС, мъртва дървесина, биологично разнообразие и др.** .....

ГВКС: .....ГВКС2 ГВКС Н Вододайна зона III.....

III. Технологични указания

1.Дървесината в насаждението да се добива при спазване на технологичната схема по т. I

2.Сечта ще се извършва с **БМТ.**

Кастренето на отсечените стъбла ще се извършва / *подчертава се вярното*/ **- в сечище / на временен склад.**

Разкройването на стъблата ще се извършва / *подчертава се вярното*/ **- в сечище / на временен склад.**

3.Извозът от сечището до временните складове ще се осъществява с / *подчертава се вярното*/ - **животинска тяга / трактор на дълги секции / къси секции / сортименти / с влачене по терена / изцяло натоварени.**

Ще се използват техники и технологии, които да не нарушават земната повърхност.

Пресичането на водните течения ще става перпендикулярно, като се изградят помощни съоръжения (мостове, проходи и скари) / Няма да се пресичат водни течения./ *подчертава се вярното*/ .

4.Проектирани нови горски автомобилни пътища съгласно Наредба 5 за строителството в горските територии без промяна на предназначението им: дължина .....м. широчина .....м.

5.Изграждане и ремонт на временни извозни горски пътища:

5.1 Тракторни – разстояние между тях ...м (не по-малко от 40 м), дължина 1000м, широчина 4 м.

5.2 Коларски - разстояние между тях.....м (не по-малко от 40 м), дължина .....м, широчина ... м

6.Просеки за въжени линии: ..... бр.

допустимо разстояние между просеките ..... м., дължина ..... м., широчина ..... м.

7.Направа на технологични просеки .....бр.

допустимо разстояние между тях .....м., дължина .....м., широчина ..... м.

8.Изграждане на нови временни складове (бр., площ в ха)

Брой складове ..... бр., площ .....ха. Изграждането им ще става извън заливните зони на реките и пътното платно на горските пътища.

9.Мерки за опазване на оставащите на корен дървета, подраста, младиняка и почвата.

Дърветата, подлежащи на сеч, ще се повалят в посока, свободна от подраст, младиняк и стоящи дървета.

При извоза оставащите на корен дървета ще се опазват от нараняване.

10.Начини за почистване на сечището

.....Събиране вършината на купчини едновр. със сечта.....

Няма да се допуска оставяне на остатъци от сечта на разстояние по-малко от 20 м от краищата на пътното платно на пътищата от РПМ, на горските пътища, и на разстояние, не по-малко от 5 м от краищата на останалите автомобилни пътища, както и да не попадат във водните течения.

11.Други указания:

Извозената на временните складове дървесина ще се окачествява, кубира, надписва и складира на лонгони без да се допира до стоящи дървета. Технологичната такава и дървата за огрев ще се подреждат на фигури. Зареждането с ГСМ ще става само на определените за целта места. Всички горивосмазочни и битови отпадъци ежедневно ще се събират, изнасят извън горските територии и изхвърлят на определените за това места.

12.Всички операции по подготвителните и основните работи **ще се извършват съгласно изискванията на Правилника за здравословни и безопасни условия на труд в горите и правилата за противопожарна безопасност в горите. Обектите се оборудват с противопожарни средства съгласно Наредба № 8 от 11.05.2012 г.**

ЗАПОЗНАТ с технологичния план: ...../попълва се след издаването на позволителното за сеч/

Лицето по чл. 108, ал. 2 от ЗГ, на което е издадено позволително за сеч № .....

.....

/ трите имена, подпис, дата /

№ и дата на удостоверението за упражняване на лесовъдска практика: .....

Изготовил: [signature] Ваен Ломатов
/име, фамилия,/ подпис
дата: 30.05.22 г.,
№ и дата на удостоверението за упражняване на лесовъдска практика: 3294/2[illegible]

Образец по чл. 53, ал. 6 от НСГ

Одобрил: [signature]
инж. Ибрахим Муса зам.д.р
име, фамилия,/ подпис
дата: 03.06.22 г.,
№ и дата на удостоверението за упражняване на лесовъдска практика: 9615/25.07.2013г.

ТЕХНОЛОГИЧЕН ПЛАН № ....

За добив на дървесина от отдел 144 подотдел 0
На ТП ДГС АЛАБАК /попълва се само за държавни гори/
Община Велинград; Землище Грашево;
имот с (кадастрален идентификатор/КВС) №....., /попълва се само за недържавни гори/
I. Схема за добива на дървесина от насаждението

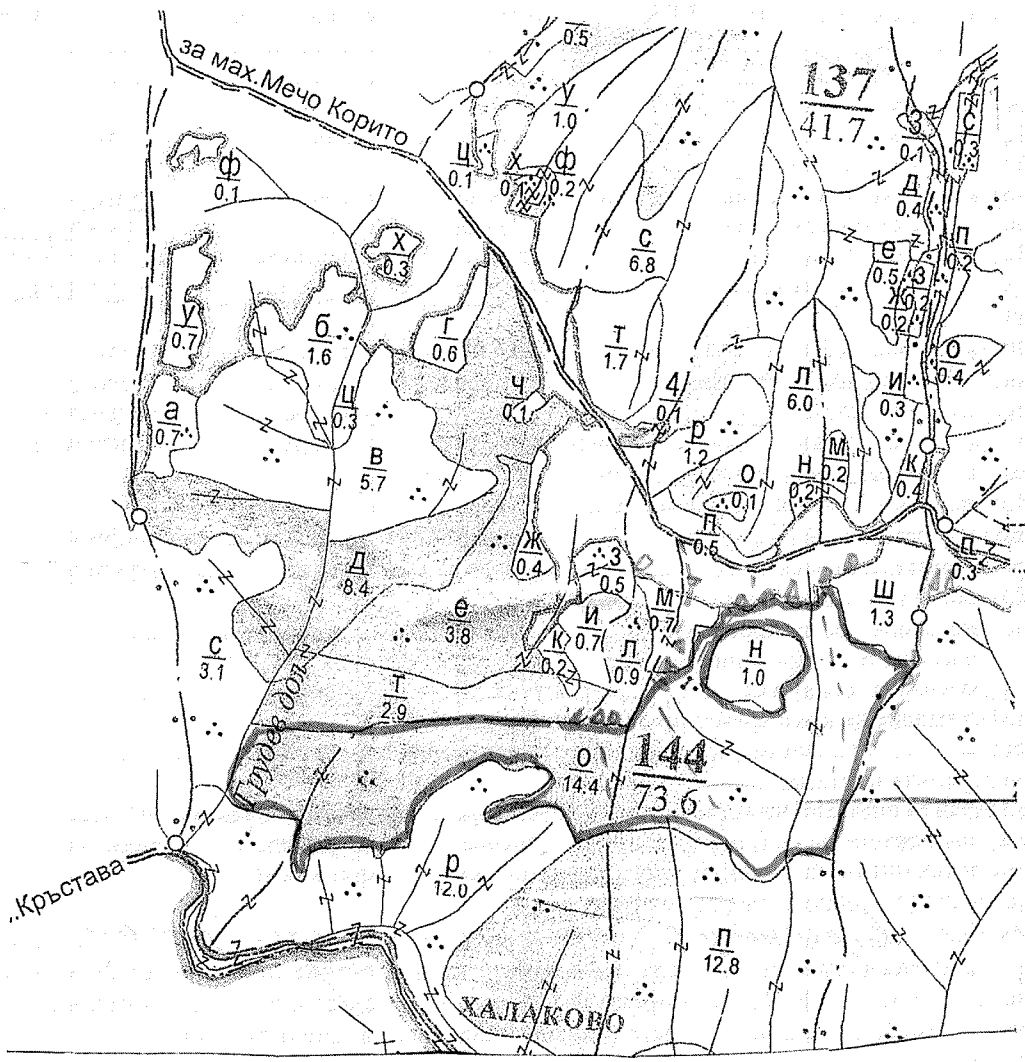

Легенда:

± ± ± ±	проектирани коларски вр. извозни пътища	⇸⇸⇸⇸	проектирани тракторни вр. извозни пътища
- - - - -	съществуващи извозни пътища	▲ ▲ ▲	временен склад Сараграшево
═══	съществуващ автомобилен път	xxxxxx	трасе на въжена линия
~~	технологична просека	=+=+=+=	проектиран автомобилен път
	насаждение		немаркирана част
O	място за отпадъци	X	място за смяна на ГСМ

II. Характеристика на насаждението

1.Вид на сечта ...санитарна... / интензивност ... %
Втори вид сеч ... / интензивност ... %
2.Площ на подотдела ... ха. Размер на сечището 1,4 ха.
3.Състав по план/програма 6Б10 БК3Ч1 Др. Гл., действителен ...
4.Запас на 1 ха: с клони ... куб.м/ха, без клони 33,0 куб. м/ха.
5.Среден наклон на терена ...29... градуса
6.Очакван добив от маркираната дървесина ...201... лежаща маса, куб.м.

дърв. вид / категория					дърв. вид / категория	55				дърв. вид / категория	55		
едра					дребна					вършина	8		
средна					дърва	201							

7.Наличие и характеристика на подраста преди сечта (състав, възраст, средна височина, % на покритие
...
...
8.Средно извозно разстояние 200 м.
9.Други характеристики на насаждението / *подчертава се вярното*/ – вододайна зона, горна граница н
гората, скално-урвест терен с наклон над 30 °, защитна ивица на ЖП линия, защитна ивица край река, 200
около хижа, техн. пр. борба с ерозия, Натура 2000, защитени територии, семепроизводствено н-я, ловностоп
територия, курортна гора, зелена зона, токовища, сватбовища, надлесни дървета, сервитути, защитени видове
описани в доклада за ГВКС, мъртва дървесина, биологично разнообразие и др
...
ГВКС: ...ГВКС...
III. Технологични указания
1.Дървесината в насаждението да се добива при спазване на технологичната схема по т. I
2.Сечта ще се извършва с БМТ.
Кастренето на отсечените стъбла ще се извършва / *подчертава се вярното*/ - в сечище / на временен склад.
Разкройването на стъблата ще се извършва / *подчертава се вярното*/ - в сечище / на временен склад.
3.Извозът от сечището до временните складове ще се осъществява с / *подчертава се вярното*/ - животинск
тяга / трактор на цели стъбла / дълги секции / къси секции / сортименти / с влачене по терена / изцял
натоварени.
Ще се използват техники и технологии, които да не нарушават земната повърхност.
Пресичането на водните течения ще става перпендикулярно, като се изградят помощни съоръжени
(мостове, проходи и скари) / Няма да се пресичат водни течения./ *подчертава се вярното*/.
4.Проектирани нови горски автомобилни пътища съгласно Наредба 5 за строителството в горските територи
без промяна на предназначението им: дължина ...м. широчина ...м.
5.Изграждане и ремонт на временни извозни горски пътища:
5.1 Тракторни – разстояние между тях ...м (не по-малко от 40 м), дължина...м, широчина 4 м.
5.2 Коларски - разстояние между тях.....м (не по-малко от 40 м), дължина .....м, широчина ... м
6.Просеки за въжени линии: ..... бр.
допустимо разстояние между просеките ..... м., дължина ..... м., широчина ..... м.
7.Направа на технологични просеки .....бр.
допустимо разстояние между тях .....м., дължина .....м., широчина ..... м.
8.Изграждане на нови временни складове (бр., площ в ха)
Брой складове ..... бр., площ .....ха. Изграждането им ще става извън заливните зони на реките и пътнот
платно на горските пътища.
9.Мерки за опазване на оставащите на корен дървета, подраста, младиняка и почвата.
Дърветата, подлежащи на сеч, ще се повалят в посока, свободна от подраст, младиняк и стоящи дървета.
При извоза оставащите на корен дървета ще се опазват от нараняване.
10.Начини за почистване на сечището
...Сечищата...се...почистват...чрез...изгребването...на...клоните...в...купи...
Няма да се допуска оставяне на остатъци от сечта на разстояние по-малко от 20 м от крайщата на пътнот
платно на пътищата от РПМ, на горските пътища, и на разстояние, не по-малко от 5 м от крайщата н
останалите автомобилни пътища, както и да не попадат във водните течения.
11.Други указания:
Извозената на временните складове дървесина ще се окачествява, кубира, надписва и складира на лонгон
без да се допира до стоящи дървета. Технологичната такава и дървата за огрев ще се подреждат на фигури.
Зареждането с ГСМ ще става само на определените за целта места. Всички горивосмазочни и битови отпадъц
ежедневно ще се събират, изнасят извън горските територии и изхвърлят на определените за това места.
12.Всички операции по подготвителните и основните работи ще се извършват съгласно изискванията н
Правилника за здравословни и безопасни условия на труд в горите и правилата за противопожарн
безопасност в горите. Обектите се оборудват с противопожарни средства съгласно Наредба № 8 от 11.05.2012 г.

ЗАПОЗНАТ с технологичния план: .....попълва се след издаването на позволителното за сеч/
Лицето по чл. 108, ал. 2 от ЗГ, на което е издадено позволително за сеч № .....
.....
/ трите имена, подпис, дата /
№ и дата на удостоверението за регистриране на