Приложение №3 към Заповед №372 от 22.04.2026 г. на Изпълнителния директор на ИАГ

Образец по чл. 53, ал. 6 от НСГ

Одобрил:……
Димитър Маргаритов
/име, фамилия и подпис/: ……

дата: 29.10.16 г.,
№ и дата на удостоверението за упражняване на лесовъдска практика: 15332/18.04.24г.

Утвърдил:……
……
име, фамилия,/ подпис: ……
/попълва се само в случаите на чл. 53, ал. 4 от НСГ/
дата:……г.,
№ и дата на удостоверението за упражняване на лесовъдска практика: ……

ТЕХНОЛОГИЧЕН ПЛАН № ….

За добив на дървесина от отдел……133……подотдел……б……
На ТП ДГС/ДЛС/УОГС……ДЛС „Ченино"……/*попълва се само за държавни гори*/
Община ……Велинград……; Землище ……Кръстава……;
имот с (кадастрален идентификатор/КВС) №……, /*попълва се само за недържавни гори*/

I. Схема за добива на дървесина от насаждението

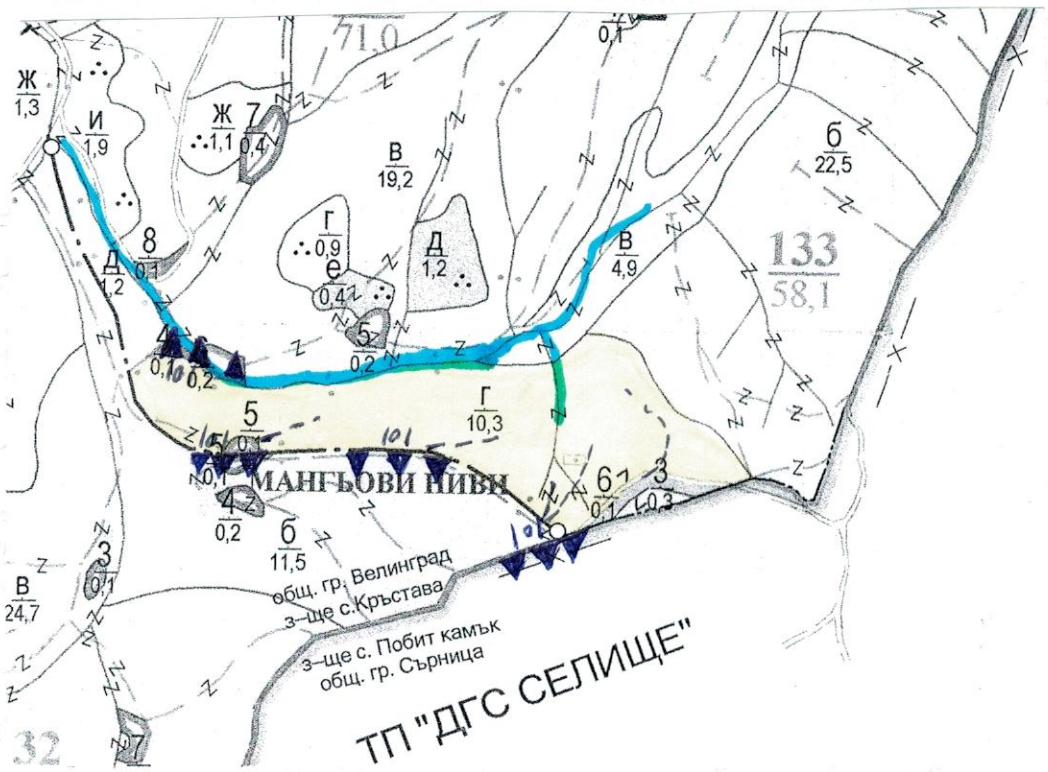

Легенда:

± ± ± ± проектирани коларски вр. извозни пътища	»»»»» проектирани тракторни вр. извозни пътища
- - - - - - съществуващи извозни пътища	▲ ▲ ▲ временен склад
═══ съществуващ автомобилен път	xxxxxx трасе на въжена линия
~~ просека	=+=+=+= проектиран автомобилен път
…насаждение	…Вод. течение

101 място за гсм / отпадъци.

На схемата задължително се нанасят контурите на насаждението/имота, съществуващите и проектирани временни горски пътища, просеките, просеките за въжени линии, извозни пътища, временни складове както и връзката им със съществуващата автомобилна пътна мрежа.

II. Технологични указания и параметри на технологичната инфраструктура

1. Дървесината в насаждението да се добива при спазване на технологичната схема по т. I

2. Сечта ще се извършва с (моторен трион, ръчно, машини; кастренето на отсечените стъбла се извършва: в сечище, на временен склад) моторен трион, кастренето ще се извърши в сечището

3. Извозът от сечището до временните складове ще се осъществява с специализиран трактор на секции с ..... на (цели стъбла, дълги/къси секции, сортименти, чипс и др.; с влачене по терена, изцяло натоварени)..... частично влачене по терена

4. Проектирани нови горски автомобилни пътища съгласно Наредба 5 за строителството в горските територии без промяна на предназначението им: дължина .....м. широчина .....м.

5. Изграждане/ремонт на временни извозни горски пътища (вярното се подчертава):

5.1. Тракторни – допустимо разстояние между тях .....м (не по-малко от 40 м), дължина 100 м, широчина 4 м.

5.2. Коларски - разстояние между тях.....м (не по-малко от 40 м), дължина .....м, широчина ... м

6. Просеки за въжени линии: ..... бр.
допустимо разстояние между просеките ..... м., дължина ..... м., широчина ..... м.

7. Направа на просеки .....бр.
допустимо разстояние между тях .....м., дължина .....м., широчина ..... м.

8. Изграждане на нови временни складове (бр., площ в ха) .....

9. Мерки за опазване на оставащите на корен дървета, подраста, младиняка и почвата правилно опр. на посоките на сеч и извоз с цел опазване на оставащите на корен дървета

10. Начини на почистване на сечището Събиране на купчини

11. Материалите ще се извозят до временен склад.....
когато мястото на временния склад няма данни, позволяващи точното му определяне или попада извън мащаба на схемата по т. I, се посочват географските му координати в градуси, минути и секунди.

12. Средно извозно разстояние ...800....;

13. Други указания: Спазване на местата за ГСМ и отпадъци

Да се изнасят битовите отпадъци от сечището извън горските територии на определените за това места.

14. Всички операции по подготвителните и основните работи да се извършват съгласно изискванията на Правилника за здравословни и безопасни условия на труд в горите и правилата за противопожарна безопасност в горите.

Известно ми е, че за посочени или попълнени неверни данни в настоящия документ нося наказателна отговорност по реда на Глава девета от Наказателния кодекс, Изготвил: инж. Ахмед С. Реов ..... /подпис, име и фамилия/

дата: 15.09.2026 г.,

Място на издаване ДЛС Ченино

№ и дата на удостоверението за упражняване на лесовъдска практика: 11063/10.12.2014 г.

ЗАПОЗНАТ с технологичния план: ...../попълва се след издаването на позволителното за сеч/

Лицето по чл. 108, ал. 2 от ЗГ, на което е издадено позволително за сеч № .....

.....

/ трите имена, подпис, дата - /

№ и дата на удостоверението за упражняване на лесовъдска практика: .....

Приложение №3 към Заповед №372 от 22.04.2026 г. на Изпълнителния директор на ИАГ
Образец по чл. 53, ал. 6 от НСГ

Одобрил:……
Димитр Маргаритов
/име, фамилия и подпис/:……

дата: 29.10.26.,
№ и дата на удостоверението за упражняване на лесовъдска практика: 15332/18.03.24г

Утвърдил:……
……
име, фамилия,/ подпис: ……
/попълва се само в случаите на чл. 53, ал. 4 от НСГ/
дата:……..г.,
№ и дата на удостоверението за упражняване на лесовъдска практика: ……..

ТЕХНОЛОГИЧЕН ПЛАН № ….

За добив на дървесина от отдел……134……подотдел……К……
На ТП ДГС/ДЛС/УОГС…ДЛС „Чепино"……/*попълва се само за държавни гори*/
Община ..Велинград.....; Землище ……Кръстава.....;
имот с (кадастрален идентификатор/КВС) №……., /*попълва се само за недържавни гори*/

I. Схема за добива на дървесина от насаждението

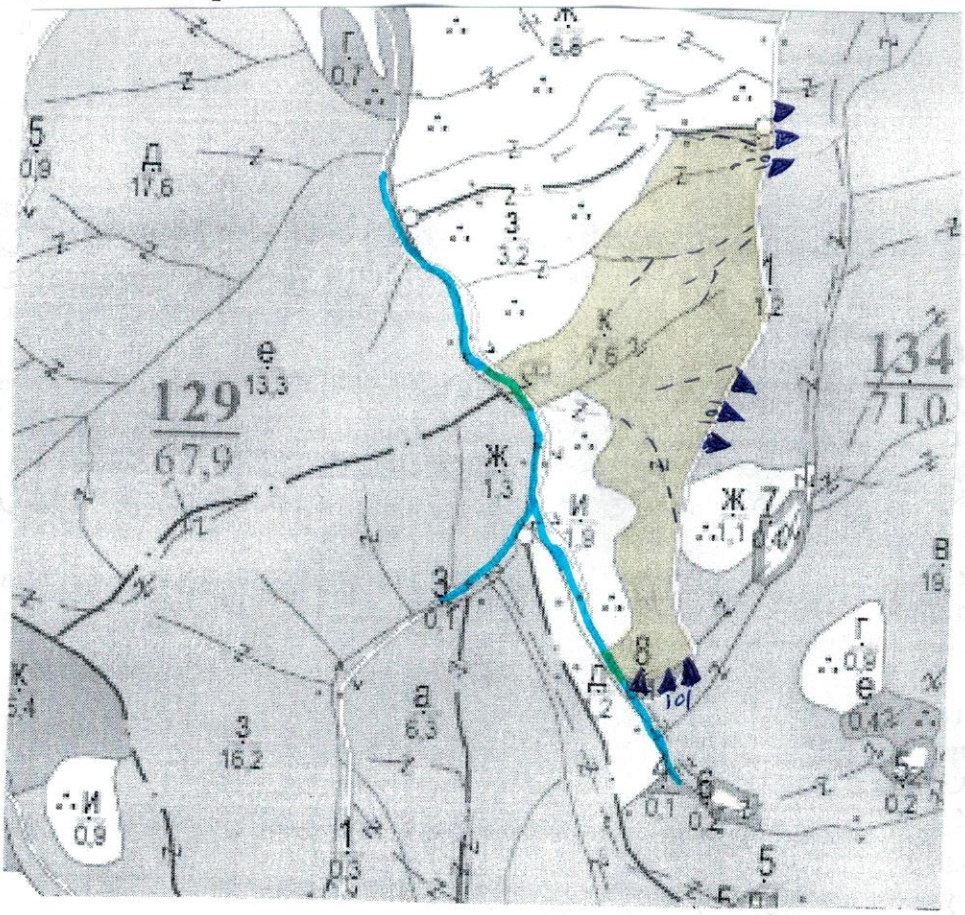

Легенда:

± ± ± ± проектирани коларски вр. извозни пътища	»»»»» проектирани тракторни вр. извозни пътища
- - - - - - съществуващи извозни пътища	▲ ▲ ▲ временен склад
═══ съществуващ автомобилен път	xxxxxx трасе на въжена линия
∿∿∿∿∿ просека	=+=+=+= проектиран автомобилен път
насаждение	вод. течение.

На схемата задължително се нанасят контурите на насаждението/имота, съществуващите и проектирани временни горски пътища, просеките, просеките за въжени линии, извозни пътища, временни складове както и връзката им със съществуващата автомобилна пътна мрежа.

II. Технологични указания и параметри на технологичната инфраструктура

1. Дървесината в насаждението да се добива при спазване на технологичната схема по т. I

2. Сечта ще се извършва с (моторен трион, ръчно, машини; кастренето на отсечените стъбла се извършва: в сечище, на временен склад) моторен трион, кастренето ще се извърши в сечището

3. Извозът от сечището до временните складове ще се осъществява с специализиран трактор на секций на (цели стъбла, дълги/къси секции, сортименти, чипс и др.; с влачене по терена, изцяло натоварени)……..

……

……

4. Проектирани нови горски автомобилни пътища съгласно Наредба 5 за строителството в горските територии без промяна на предназначението им: дължина ……м. широчина ……м.

5. Изграждане/ремонт на временни извозни горски пътища (вярното се подчертава):

5.1. Тракторни – допустимо разстояние между тях .....м (не по-малко от 40 м), дължина ……м, широчина 4 м.

5.2. Коларски - разстояние между тях.....м (не по-малко от 40 м), дължина ..…м, широчина ... м

6. Просеки за въжени линии: ……. бр.

допустимо разстояние между просеките ..... м., дължина ..... м., широчина ..... м.

7. Направа на просеки .....бр.

допустимо разстояние между тях .....м., дължина ……м., широчина ..... м.

8. Изграждане на нови временни складове (бр., площ в ха) .....

.....

9. Мерки за опазване на оставащите на корен дървета, подраста, младиняка и почвата правилно определяне на посоките на сеч и извоз с цел опазване на оставащите на корен дървета

10. Начини на почистване на сечището ……събиране на кучини……

11. Материалите ще се извозят до временен склад……

когато мястото на временния склад няма данни, позволяващи точното му определяне или попада извън мащаба на схемата по т. I, се посочват географските му координати в градуси, минути и секунди.

12. Средно извозно разстояние ..300...м;

13. Други указания: събиране на битовите отпадъци и изхвърлянето им на целта места. Спазване на местата за ГСМ……

Да се изнасят битовите отпадъци от сечището извън горските територии на определените за това места.

14. Всички операции по подготвителните и основните работи да се извършват съгласно изискванията на Правилника за здравословни и безопасни условия на труд в горите и правилата за противопожарна безопасност в горите.

Известно ми е, че за посочени или попълнени неверни данни в настоящия документ нося наказателна отговорност по реда на Глава девета от Наказателния кодекс, Изготвил: инж. Ахмед С. Кеов …… /*подпис, име и фамилия*/

дата: 10.07.2026г.,

Място на издаване ДЛС „Чепино"

№ и дата на удостоверението за упражняване на лесовъдска практика: 11063/10.12.2014г.

ЗАПОЗНАТ с технологичния план: ……/попълва се след издаването на позволителното за сеч/

Лицето по чл. 108, ал. 2 от ЗГ, на което е издадено позволително за сеч № .....

……

/ трите имена, подпис, дата - /

№ и дата на удостоверението за упражняване на лесовъдска практика: …….....

Образец по чл. 53, ал. 6 от НСГ

Одобрил: инж. Николай Милев
/име, фамилия и подпис/: .....

дата: 28.05.26 г.,
№ и дата на удостоверението за упражняване на лесовъдска практика: 2314/10.05.12

Утвърдил: .....
.....
име, фамилия,/ подпис: .....
/попълва се само в случаите на чл. 53, ал. 4 от НСГ/
дата: .....г.,
№ и дата на удостоверението за упражняване на лесовъдска практика: .....

ТЕХНОЛОГИЧЕН ПЛАН № ....

За добив на дървесина от отдел 177 подотдел Е
На ТП ~~ДГС~~/ДЛС/~~УОГС~~ Чепино /*попълва се само за държавни гори*/
Община Велинград; Землище с. Грашево;
имот с (кадастрален идентификатор/КВС) №....., /*попълва се само за недържавни гори*/

I. Схема за добива на дървесина от насаждението

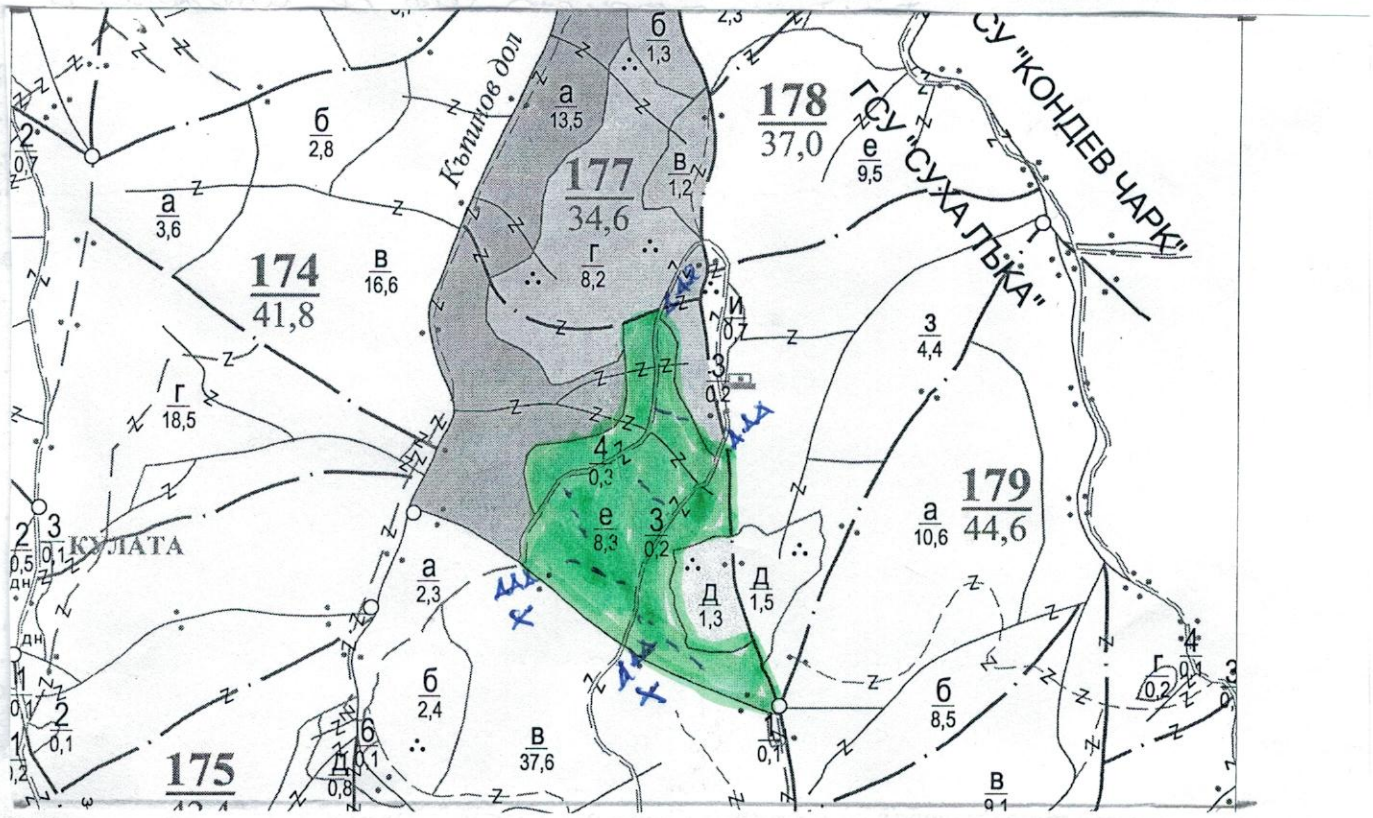

Легенда:

± ± ± ± проектирани коларски вр. извозни пътища	»»»»» проектирани тракторни вр. извозни пътища
- - - - - - съществуващи извозни пътища	▲ ▲ ▲ временен склад
съществуващ автомобилен път	xxxxxx трасе на въжена линия
просека	проектиран автомобилен път
насаждение	x място за ГСИ и бит. отпадъци

На схемата задължително се нанасят контурите на насаждението/имота, съществуващите и проектирани временни горски пътища, просеките, просеките за въжени линии, извозни пътища, временни складове както и връзката им със съществуващата автомобилна пътна мрежа.

II. Характеристика на насаждението

1.Вид на сечта групово-постепенна / интензивност 25 %
Втори вид сеч ...../ интензивност .....%
2.Площ на подотдела 8,3 ха Размер на сечището 8,3 ха
3. Състав по план/програма ББ4 см3 ела2 бк1, действителен ББ5 см3 ела1 бк
4. Запас на 1 ха: с клони 407 куб.м/ха , без клони 363 куб. м/ха.
5. Среден наклон на терена 39 градуса.
6. Очакван добив от маркираната дървесина 750 лежаща маса, куб.м

дърв. вид / категория	ББ	см	ела	бк		дърв. вид / категория	ББ	см	ела	бк			
едра	394	169	64	11		дребна	–	–	–	–		вър-шина	96
средна	5	1	–	–		дърва	14	2	6	22			

7. Наличие и характеристика на подраста преди сечта (състав, възраст, средна височина, % на покритие) см 4 40 г. 05 h-6
ела 3 бк 3

8. Средно извозно разстояние 350 м

9. Други характеристики на насаждението (*токовища, сватбовища, надлесни дървета, сервитути, защитени територии, Натура 2000, защитени видове описани в доклада за гори с висока консервационна стойност, мъртва дървесина, вододайни зони, биологично разнообразие и др.*)
Натура 2000 BG 0001030 (Родопи-Западни) BG 0002063 (Западни Родопи)
ГВКС1 ГВКС2

III. Технологични указания и параметри на технологичната инфраструктура

1. Дървесината в насаждението да се добива при спазване на технологичната схема по т. I

2. Сечта ще се извършва с (моторен трион, ръчно, машини; кастренето на отсечените стъбла се извършва: в сечище, на временен склад) с БМТ кастренето ще се извършва в сечището

3. Извозът от сечището до временните складове ще се осъществява с ж. специализиран тракто на къси секции и сортименти на (цели стъбла, дълги/къси секции, сортименти, чипс и др.; с влачене по терена, изцяло натоварени)
с влачене по терена

4. Проектирани нови горски автомобилни пътища съгласно Наредба 5 за строителството в горските територии без промяна на предназначението им: дължина .....м. широчина .....м.

5. Изграждане/ремонт на временни извозни горски пътища (вярното се подчертава):

5.1. Тракторни – допустимо разстояние между тях .....м (не по-малко от 40 м), дължина .....м, широчина 4 м.

5.2. Коларски - разстояние между тях.....м (не по-малко от 40 м), дължина .....м, широчина ... м

6. Просеки за въжени линии: ..... бр.
допустимо разстояние между просеките ..... м., дължина ..... м., широчина ..... м.

7. Направа на просеки .....бр.
допустимо разстояние между тях .....м., дължина .....м., широчина ..... м.

8. Изграждане на нови временни складове (бр., площ в ха) .....
на съществуващи временни складове

9. Мерки за опазване на оставащите на корен дървета, подраста, младиняка и почвата
посоката на повалване да е такава, че да не се засягат подраста и оставащите дървета

10. Начини на почистване на сечището на купчини в сечището

11. Материалите ще се извозят до временен склад. Петкова горчина
когато мястото на временния склад няма данни, позволяващи точното му определяне или попада извън мащаба на схемата по т. I, се посочват географските му координати в градуси, минути и секунди.

12. Други указания: битовите отпадъци да се събират на определените за целта места и се извозват извън ГТ
Да се изнасят битовите отпадъци от сечището извън горските територии на определените за това места.

13. Всички операции по подготвителните и основните работи да се извършват съгласно изискванията на Правилника за здравословни и безопасни условия на труд в горите и правилата за противопожарна безопасност в горите.

Изготвил: инж. Димитър Маргаритов /*подпис, име и фамилия*/
дата: 29.08.25 г.,
Място на издаване: Алс. Чепино
№ и дата на удостоверението за упражняване на лесовъдска практика: 15332/16.05.2024

ЗАПОЗНАТ с технологичния план: ...../попълва се след издаването на позволителното за сеч/
Лицето по чл. 108, ал. 2 от ЗГ, на което е издадено позволително за сеч № .....
.....
/ трите имена, подпис, дата - /
№ и дата на удостоверението за упражняване на лесовъдска практика: .....

Приложение №3 към Заповед №372 от 22.04.2026 г. на Изпълнителния директор на ИАГ

Образец по чл. 53, ал. 6 от НСГ

Одобрил:……
Димитър Маргаритов
/име, фамилия и подпис/:……

дата: 29.10.16 г.,
№ и дата на удостоверението за упражняване на лесовъдска практика: 15332/18.09.24

Утвърдил:……
……
име, фамилия,/ подпис: ……
/попълва се само в случаите на чл. 53, ал. 4 от НСГ/
дата:……..г.,
№ и дата на удостоверението за упражняване на лесовъдска практика: ……..

ТЕХНОЛОГИЧЕН ПЛАН № 1

За добив на дървесина от отдел……217……подотдел…ж……
На ТП ДГС/ДЛС/УОГС…„Пепино"……/*попълва се само за държавни гори*/
Община ……Велинград……; Землище ……Грашево……;
имот с (кадастрален идентификатор/КВС) №……, /*попълва се само за недържавни гори*/

I. Схема за добива на дървесина от насаждението

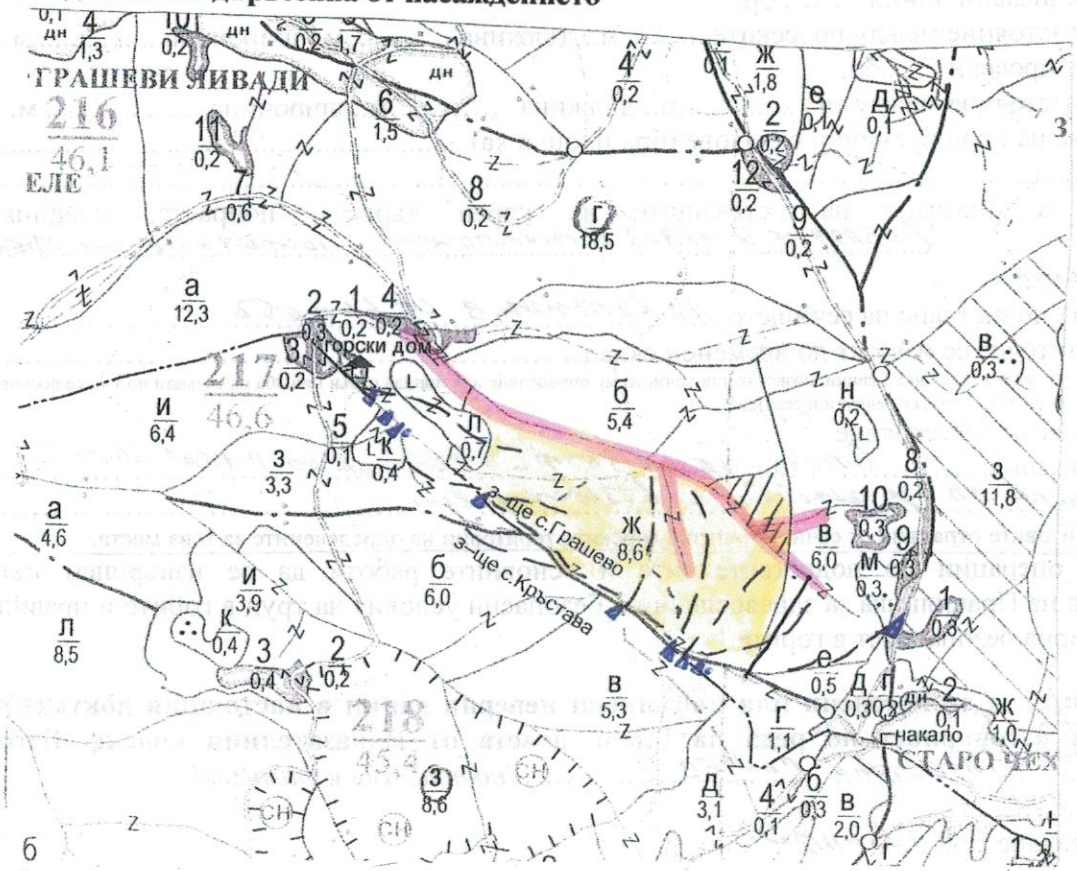

Легенда:

±±±± проектирани коларски вр. извозни пътища	»»»»» проектирани тракторни вр. извозни пътища
- - - - - - съществуващи извозни пътища	▲▲▲ временен склад
═══ съществуващ автомобилен път	xxxxxx трасе на въжена линия
~~ просека	=+=+=+= проектиран автомобилен път
Марк. ЛЕ	////// ЛЕ марк. част

На схемата задължително се нанасят контурите на насаждението/имота, съществуващите и проектирани временни горски пътища, просеките, просеките за въжени линии, извозни пътища, временни складове както и връзката им със съществуващата автомобилна пътна мрежа.

II. Технологични указания и параметри на технологичната инфраструктура

1. Дървесината в насаждението да се добива при спазване на технологичната схема по т. I

2. Сечта ще се извършва с (моторен трион, ръчно, машини; кастренето на отсечените стъбла се извършва: в сечище, на временен склад) ……
БМТ, кастрене в сечището

3. Извозът от сечището до временните складове ще се осъществява с……трактор…… ……
…… на (цели стъбла, дълги/къси секции, сортименти, чипс и др.; с влачене по терена, изцяло натоварени)……..
……къси секции и сортименти, влачени по терен……
……по трасе, отстъпващо от……

4. Проектирани нови горски автомобилни пътища съгласно Наредба 5 за строителството в горските територии без промяна на предназначението им: дължина ……м. широчина ……м.

5. Изграждане/ремонт на временни извозни горски пътища (вярното се подчертава):

5.1. Тракторни – допустимо разстояние между тях .....м (не по-малко от 40 м), дължина ……м, широчина 4 м.

5.2. Коларски - разстояние между тях.....м (не по-малко от 40 м), дължина …..м, широчина ... м

6. Просеки за въжени линии: ……. бр.
допустимо разстояние между просеките ..... м., дължина ..... м., широчина ..... м.

7. Направа на просеки .....бр.
допустимо разстояние между тях .....м., дължина ……м., широчина ..... м.

8. Изграждане на нови временни складове (бр., площ в ха) ……
……

9. Мерки за опазване на оставащите на корен дървета, подраста, младиняка и почвата ……повдигане и извоз в подходящо, постъпване на предпазни средства……

10. Начини на почистване на сечището ……на купища в сечището……..

11. Материалите ще се извозят до временен склад……
когато мястото на временния склад няма данни, позволяващи точното му определяне или попада извън мащаба на схемата по т. 1, се посочват географските му координати в градуси, минути и секунди.

12. Средно извозно разстояние ……200 м.……;

13. Други указания: ……Спазване на забр. приложени на р. сечбоприемница
……Старо ЛП - да мисли и възстановени……
Да се изнасят битовите отпадъци от сечището извън горските територии на определените за това места.

14. Всички операции по подготвителните и основните работи да се извършват съгласно изискванията на Правилника за здравословни и безопасни условия на труд в горите и правилата за противопожарна безопасност в горите.

Известно ми/е, че за посочени или попълнени неверни данни в настоящия документ нося наказателна отговорност по реда на Глава девета от Наказателния кодекс, Изготвил:
…… Валентин Гочев …… /подпис, име и фамилия/
дата:……09.04.21……г.,
Място на издаване..гр. Велинград
№ и дата на удостоверението за упражняване на лесовъдска практика: ……29-1/26.03.2012.

ЗАПОЗНАТ с технологичния план: ……/попълва се след издаването на позволителното за сеч/
Лицето по чл. 108, ал. 2 от ЗГ, на което е издадено позволително за сеч № ……
……
/ трите имена, подпис, дата - /
№ и дата на удостоверението за упражняване на лесовъдска практика: ……

Образец по чл. 53, ал. 6 от НСГ

Одобрил: Димитър Маргаритов

/име, фамилия и подпис/:

дата: 23.10.16 г.,

№ и дата на удостоверението за упражняване на лесовъдска практика: 533/18.05.24

Утвърдил: .....

име, фамилия,/ подпис: .....

/попълва се само в случаите на чл. 53, ал. 4 от НСГ/

дата:.....г.,

№ и дата на удостоверението за упражняване на лесовъдска практика: .....

ТЕХНОЛОГИЧЕН ПЛАН № ...1

За добив на дървесина от отдел 218 подотдел „л"

На ТП ДГС/ДЛС/УОГС „Чепино" /попълва се само за държавни гори/

Община Велинград; Землище Кръстава;

имот с (кадастрален идентификатор/КВС) №....., /попълва се само за недържавни гори/

I. Схема за добива на дървесина от насаждението

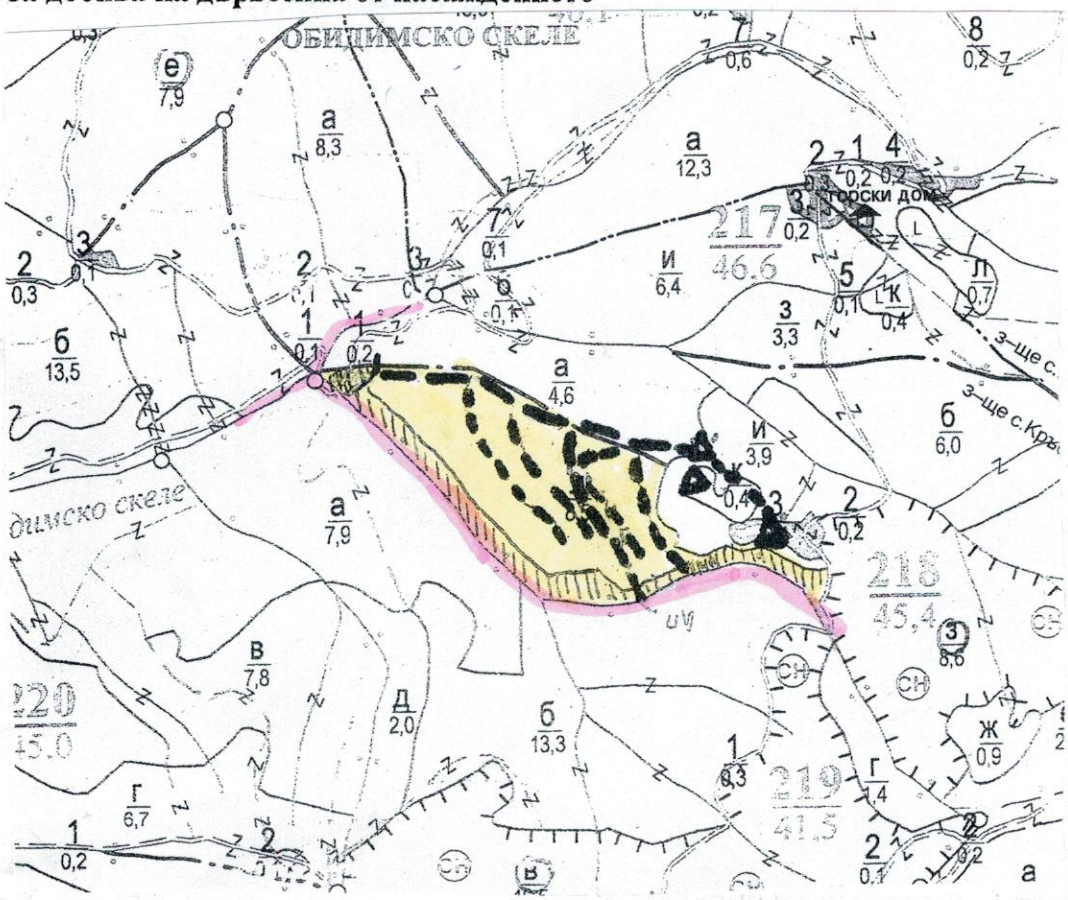

Легенда:

- ГСМ и отп. — дере БЗ
- ± ± ± ± проектирани коларски вр. извозни пътища
- проектирани тракторни вр. извозни пътища
- съществуващи извозни пътища
- ▲ ▲ ▲ временен склад
- съществуващ автомобилен път
- xxxxxx трасе на въжена линия
- просека
- проектиран автомобилен път
- марк. насека
- немарк. сеч

На схемата задължително се нанасят контурите на насаждението/имота, съществуващите и проектирани временни горски пътища, просеките, просеките за въжени линии, извозни пътища, временни складове както и връзката им със съществуващата автомобилна пътна мрежа.

II. Характеристика на насаждението

1.Вид на сечта Групово-постепенна с ТПП / интензивност 25 %

Втори вид сеч ..... / интензивност .....%

2.Площ на подотдела ....8,5....ха Размер на сечището...6,0..... ха

3. Състав по план/програма ....5Б10;Ск....., действителен 5Б7;Е1;Ос2;Ск1.....

4. Запас на 1 ха: с клони....486.....куб.м/ха , без клони ....424.....куб. м/ха.

5. Среден наклон на терена ....28.....градуса.

6. Очакван добив от маркираната дървесина ....445.....дежаща маса, куб.м.

дърв. вид / категория	ББ	СМ	ЕЛА	БК		дърв. вид / категория	ББ	СМ	ЕЛА	БК		
едра	146	64	115	9		дребна	-	-	-	-		върш-ина 62
средна	3	2	3	-		дърва	52	21	14	16		

7. Наличие и характеристика на подраста преди сечта (състав, възраст, средна височина, % на покритие) ..... п/с СМ8; БК2- ЕСТ.; 40-30 г.; 0.5; 7-9 м.; 6-10 см.; ДОБРО СТЕ.....

8. Средно извозно разстояние ...300.....;

9. Други характеристики на насаждението (*токовища, сватбовища, надлесни дървета, сервитути, защитени територии, Натура 2000, защитени видове описани в доклада за гори с висока консервационна стойност, мъртва дървесина, вододайни зони, биологично разнообразие и др.*) НАТУРА 2000 BG0001030 (Родопи-Западни) ..... BG0002063 (Западни Родопи) местооб. 91СА .....

III. Технологични указания и параметри на технологичната инфраструктура

1. Дървесината в насаждението да се добива при спазване на технологичната схема по т. I

2. Сечта ще се извършва с (моторен трион, ръчно, машини; кастренето на отсечените стъбла се извършва: в сечище, на временен склад) ..... БМР, кастрене в сечището .....

3. Извозът от сечището до временните складове ще се осъществява с ТС ..... Сред. трактор .....
на (цели стъбла, дълги/къси секции, сортименти, чипс и др.; с влачене по терена, изцяло натоварени)..... На къси секции и сортименти с влачене по терена .....

4. Проектирани нови горски автомобилни пътища съгласно Наредба 5 за строителството в горските територии без промяна на предназначението им: дължина .....м. широчина .....м.

5. Изграждане/ремонт на временни извозни горски пътища (вярното се подчертава):

5.1. Тракторни – допустимо разстояние между тях ..40.....м (не по-малко от 40 м), дължина .1200.....м, широчина 4 м.

5.2. Коларски - разстояние между тях.....м (не по-малко от 40 м), дължина .....м, широчина ... м

6. Просеки за въжени линии: ..... бр.
допустимо разстояние между просеките ..... м., дължина ..... м., широчина ..... м.

7. Направа на просеки .....бр.
допустимо разстояние между тях .....м., дължина .....м., широчина ..... м.

8. Изграждане на нови временни складове (бр., площ в ха) .....

9. Мерки за опазване на оставащите на корен дървета, подраста, младиняка и почвата ..... Позволяване и извл. в подходяща посока .....

10. Начини на почистване на сечището ..... на купчини в сечището .....

11. Материалите ще се извозят до временен склад ..... в банката .....

когато мястото на временния склад няма данни, позволяващи точното му определяне или попада извън мащаба на схемата по т. I, се посочват географските му координати в градуси, минути и секунди.

12. Други указания: ..... Спаз. изисквания за ремонт, спазване на ЗЗТ и ЗЗПУ ..... на р. сертификация .....

Да се изнасят битовите отпадъци от сечището извън горските територии на определените за това места.

13. Всички операции по подготвителните и основните работи да се извършват съгласно изискванията на Правилника за здравословни и безопасни условия на труд в горите и правилата за противопожарна безопасност в горите.

Изготвил:..... /Валентин Гиков/ ..... */подпис, име и фамилия/*

дата: 10.04.25 г.,

Място на издаване: Велинград

№ и дата на удостоверението за упражняване на лесовъдска практика: 29-1/26.03.20г.

ЗАПОЗНАТ с технологичния план: ...../попълва се след издаването на позволителното за сеч/

Лицето по чл. 108, ал. 2 от ЗГ, на което е издадено позволително за сеч № .....

..... / трите имена, подпис, дата - /

№ и дата на удостоверението за упражняване на лесовъдска практика: .....

Приложение №3 към Заповед №372 от 22.04.2026 г. на Изпълнителния директор на ИАГ

Образец по чл. 53, ал. 6 от НСГ

Одобрил: ……
инж. Хюсеин Бухов
/име, фамилия и подпис/: ……

дата: 15.09.26 г.,
№ и дата на удостоверението за упражняване на лесовъдска практика: 8545/05.12.2012 г.

Утвърдил: ……
……
име, фамилия,/ подпис: ……
/попълва се само в случаите на чл. 53, ал. 4 от НСГ/
дата: …….г.,
№ и дата на удостоверението за упражняване на лесовъдска практика: ……..

ТЕХНОЛОГИЧЕН ПЛАН № 1

За добив на дървесина от отдел 305 подотдел Б
На ТП ДГС/ДЛС/УОГС Чемико /*попълва се само за държавни гори*/
Община Велинград; Землище Кръстава;
имот с (кадастрален идентификатор/КВС) №……, /*попълва се само за недържавни гори*/

I. Схема за добива на дървесина от насаждението

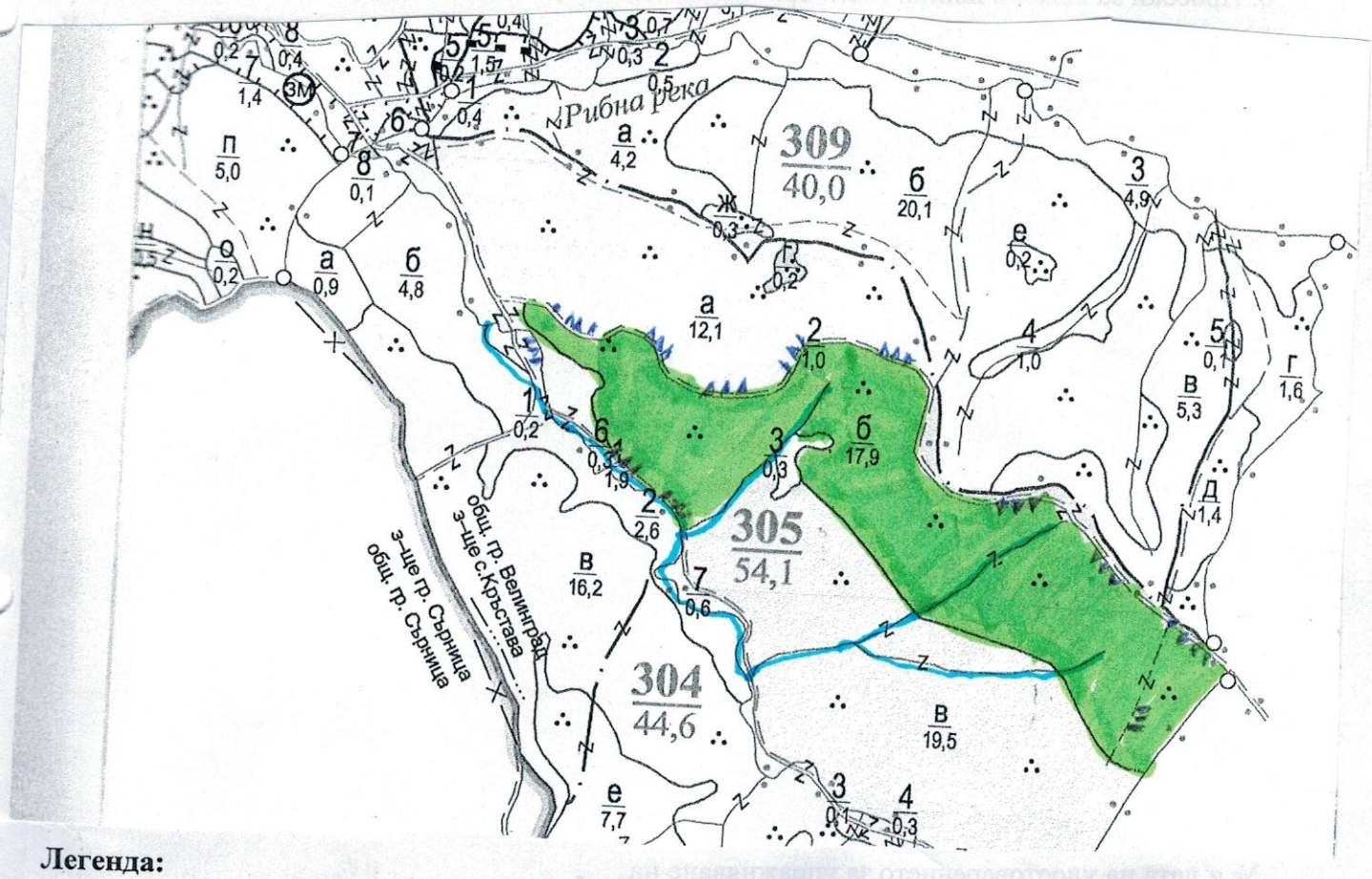

Легенда:

- ±±±± проектирани коларски вр. извозни пътища
- - - - - - съществуващи извозни пътища
- съществуващ автомобилен път
- просека
- Насаждение
- проектирани тракторни вр. извозни пътища
- ▲▲▲ временен склад
- xxxxxx трасе на въжена линия
- проектиран автомобилен път
- Място за табели
- Водно течение

На схемата задължително се нанасят контурите на насаждението/имота, съществуващите и проектирани временни горски пътища, просеките, просеките за въжени линии, извозни пътища, временни складове както и връзката им със съществуващата автомобилна пътна мрежа.

II. Технологични указания и параметри на технологичната инфраструктура

1. Дървесината в насаждението да се добива при спазване на технологичната схема по т. I

2. Сечта ще се извършва с (моторен трион, ръчно, машини; кастренето на отсечените стъбла се извършва: в сечище, на временен склад) БВМТ – кастренето на отсечените стъбла ще се извършва в сечището

3. Извозът от сечището до временните складове ще се осъществява с НЛС на къси секции и сортименти с влачене по на (цели стъбла, дълги/къси секции, сортименти, чипс и др.; с влачене по терена, изцяло натоварени) мерек.

4. Проектирани нови горски автомобилни пътища съгласно Наредба 5 за строителството в горските територии без промяна на предназначението им: дължина ……м. широчина ……м.

5. Изграждане/ремонт на временни извозни горски пътища (вярното се подчертава):

5.1. Тракторни – допустимо разстояние между тях .....м (не по-малко от 40 м), дължина ……м, широчина 4 м.

5.2. Коларски - разстояние между тях.....м (не по-малко от 40 м), дължина ….м, широчина ... м

6. Просеки за въжени линии: ……. бр.
допустимо разстояние между просеките ..... м., дължина ..... м., широчина ..... м.

7. Направа на просеки .....бр.
допустимо разстояние между тях .....м., дължина ……м., широчина ..... м.

8. Изграждане на нови временни складове (бр., площ в ха) .....
На съществуващи такива

9. Мерки за опазване на оставащите на корен дървета, подраста, младиняка и почвата Посоката на поваляне да е безопасна за оставащия дървостом и подраст.

10. Начини на почистване на сечището Събиране на купчини

11. Материалите ще се извозят до временен склад. Каражене, Среден Борум.
когато мястото на временния склад няма данни, позволяващи точното му определяне или попада извън мащаба на схемата по т. I, се посочват географските му координати в градуси, минути и секунди.

12. Средно извозно разстояние 250 м;

13. Други указания: Битовите отпадъци да се събират и извозват извън горските територии.
Да се изнасят битовите отпадъци от сечището извън горските територии на определените за това места.

14. Всички операции по подготвителните и основните работи да се извършват съгласно изискванията на Правилника за здравословни и безопасни условия на труд в горите и правилата за противопожарна безопасност в горите.

Известно ми е, че за посочени или попълнени неверни данни в настоящия документ нося наказателна отговорност по реда на Глава девета от Наказателния кодекс, Изготвил: Ибрахим Ибрахим ..... /подпис, име и фамилия/

дата: 27.07.2016 г.

Място на издаване Т.П. ДЛС Гелимо

№ и дата на удостоверението за упражняване на лесовъдска практика: № 10045/22.11.2013 г.

ЗАПОЗНАТ с технологичния план: ……/попълва се след издаването на позволителното за сеч/

Лицето по чл. 108, ал. 2 от ЗГ, на което е издадено позволително за сеч № .....

/ трите имена, подпис, дата - /

№ и дата на удостоверението за упражняване на лесовъдска практика: …….....

Приложение №3 към Заповед №372 от 22.04.2026 г. на Изпълнителния директор на ИАГ

Образец по чл. 53, ал. 6 от НСГ

Одобрил:……
…… Хюсеин Захар
/име, фамилия и подпис/:……

дата: 15.09.26 г.,
№ и дата на удостоверението за упражняване на лесовъдска практика: 8543/05.12.2012г.

Утвърдил:……
……
име, фамилия,/ подпис: ……
/попълва се само в случаите на чл. 53, ал. 4 от НСГ/
дата:……..г.,
№ и дата на удостоверението за упражняване на лесовъдска практика: ……..

ТЕХНОЛОГИЧЕН ПЛАН № 1

За добив на дървесина от отдел……306……подотдел…А……
На ТП ДГС/ДЛС/УОГС……Чемико……/*попълва се само за държавни гори*/
Община ……Велинград……; Землище ……Кръстава……;
имот с (кадастрален идентификатор/КВС) №……, /*попълва се само за недържавни гори*/

I. Схема за добива на дървесина от насаждението

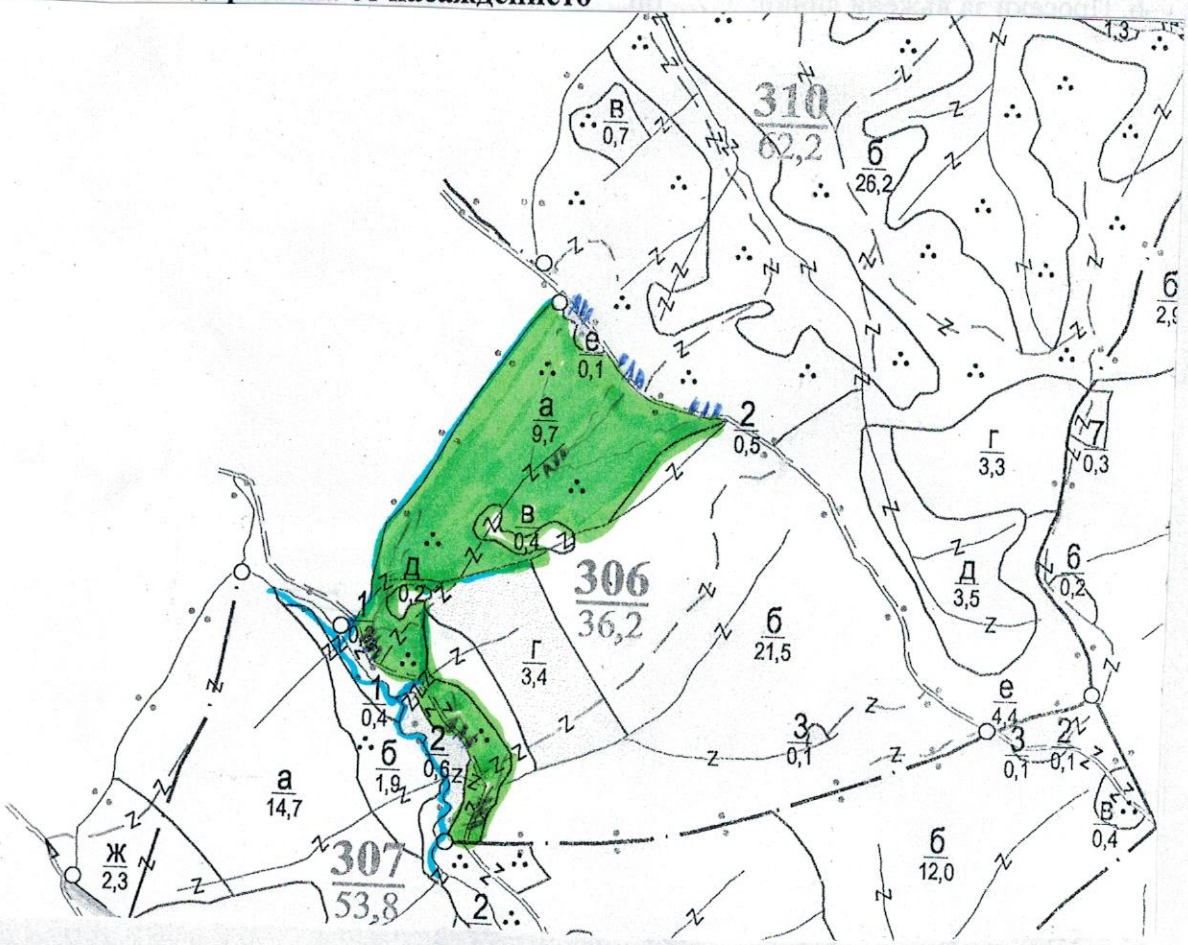

Легенда:

- ±±±± проектирани коларски вр. извозни пътища
- - - - - - - съществуващи извозни пътища
- съществуващ автомобилен път
- просека
- Насаждение
- Водно тяченне
- проектирани тракторни вр. извозни пътища
- ▲▲▲ временен склад
- xxxxxx трасе на въжена линия
- проектиран автомобилен път
- Място за табели.

На схемата задължително се нанасят контурите на насаждението/имота, съществуващите и проектирани временни горски пътища, просеките, просеките за въжени линии, извозни пътища, временни складове както и връзката им със съществуващата автомобилна пътна мрежа.

II. Технологични указания и параметри на технологичната инфраструктура

1. Дървесината в насаждението да се добива при спазване на технологичната схема по т. I

2. Сечта ще се извършва с (моторен трион, ръчно, машини; кастренето на отсечените стъбла се извършва: в сечище, на временен склад) ДВМ. Кастренето на отсечените стъбла ще се извършва в сечището.

3. Извозът от сечището до временните складове ще се осъществява с Н.Т.С. с влачене по терена на изсъбрани на купчини на (цели стъбла, дълги/къси секции, сортименти, чипс и др.; с влачене по терена, изцяло натоварени). цели и сортименти.

4. Проектирани нови горски автомобилни пътища съгласно Наредба 5 за строителството в горските територии без промяна на предназначението им: дължина .....м. широчина .....м.

5. Изграждане/ремонт на временни извозни горски пътища (вярното се подчертава):

5.1. Тракторни – допустимо разстояние между тях .....м (не по-малко от 40 м), дължина .....м, широчина 4 м.

5.2. Коларски - разстояние между тях.....м (не по-малко от 40 м), дължина .....м, широчина ... м

6. Просеки за въжени линии: ..... бр.
допустимо разстояние между просеките ..... м., дължина ..... м., широчина ..... м.

7. Направа на просеки .....бр.
допустимо разстояние между тях .....м., дължина .....м., широчина ..... м.

8. Изграждане на нови временни складове (бр., площ в ха) .....
На съществуващи площадки.

9. Мерки за опазване на оставащите на корен дървета, подраста, младиняка и почвата Посочената площ е безопасна за оставащата дървесна и подраст.

10. Начини на почистване на сечището Стъблата ще бъдат изнесени

11. Материалите ще се извозят до временен склад Средно Брянци Сухата река.

когато мястото на временния склад няма данни, позволяващи точното му определяне или попада извън мащаба на схемата по т. I, се посочват географските му координати в градуси, минути и секунди.

12. Средно извозно разстояние 300 м.;

13. Други указания: Клиновите отпадъци да се събират и изнасят от всяка гора. Инструмент

Да се изнасят битовите отпадъци от сечището извън горските територии на определените за това места.

14. Всички операции по подготвителните и основните работи да се извършват съгласно изискванията на Правилника за здравословни и безопасни условия на труд в горите и правилата за противопожарна безопасност в горите.

Известно ми е, че за посочени или попълнени неверни данни в настоящия документ нося наказателна отговорност по реда на Глава девета от Наказателния кодекс, Изготвил: Ибрахим Сеидахмед ..... */подпис, име и фамилия/*

дата: 03.08.2026 г.,

Място на издаване Т.П. ДГС Семково

№ и дата на удостоверението за упражняване на лесовъдска практика: № 00475/22.11.2013 г.

ЗАПОЗНАТ с технологичния план: ...../попълва се след издаването на позволителното за сеч/

Лицето по чл. 108, ал. 2 от ЗГ, на което е издадено позволително за сеч № .....

.....

/ трите имена, подпис, дата - /

№ и дата на удостоверението за упражняване на лесовъдска практика: .....

Приложение №3 към Заповед №372 от 22.04.2026 г. на Изпълнителния директор на ИАГ

Образец по чл. 53, ал. 6 от НСГ

Одобрил:…… Инж. Хюсеин Бухов

/име, фамилия и подпис/: ……

дата: 15.09.26 г.,

№ и дата на удостоверението за упражняване на лесовъдска практика: 8545/06.12.2026

Утвърдил:……

……

име, фамилия,/ подпис: ……

/попълва се само в случаите на чл. 53, ал. 4 от НСГ/

дата:……г.,

№ и дата на удостоверението за упражняване на лесовъдска практика: ……

ТЕХНОЛОГИЧЕН ПЛАН № 1

За добив на дървесина от отдел 306 подотдел Г

На ТП ДГС/ДЛС/УОГС Семико /*попълва се само за държавни гори*/

Община Велинград; Землище Кръстава;

имот с (кадастрален идентификатор/КВС) №……, /*попълва се само за недържавни гори*/

I. Схема за добива на дървесина от насаждението

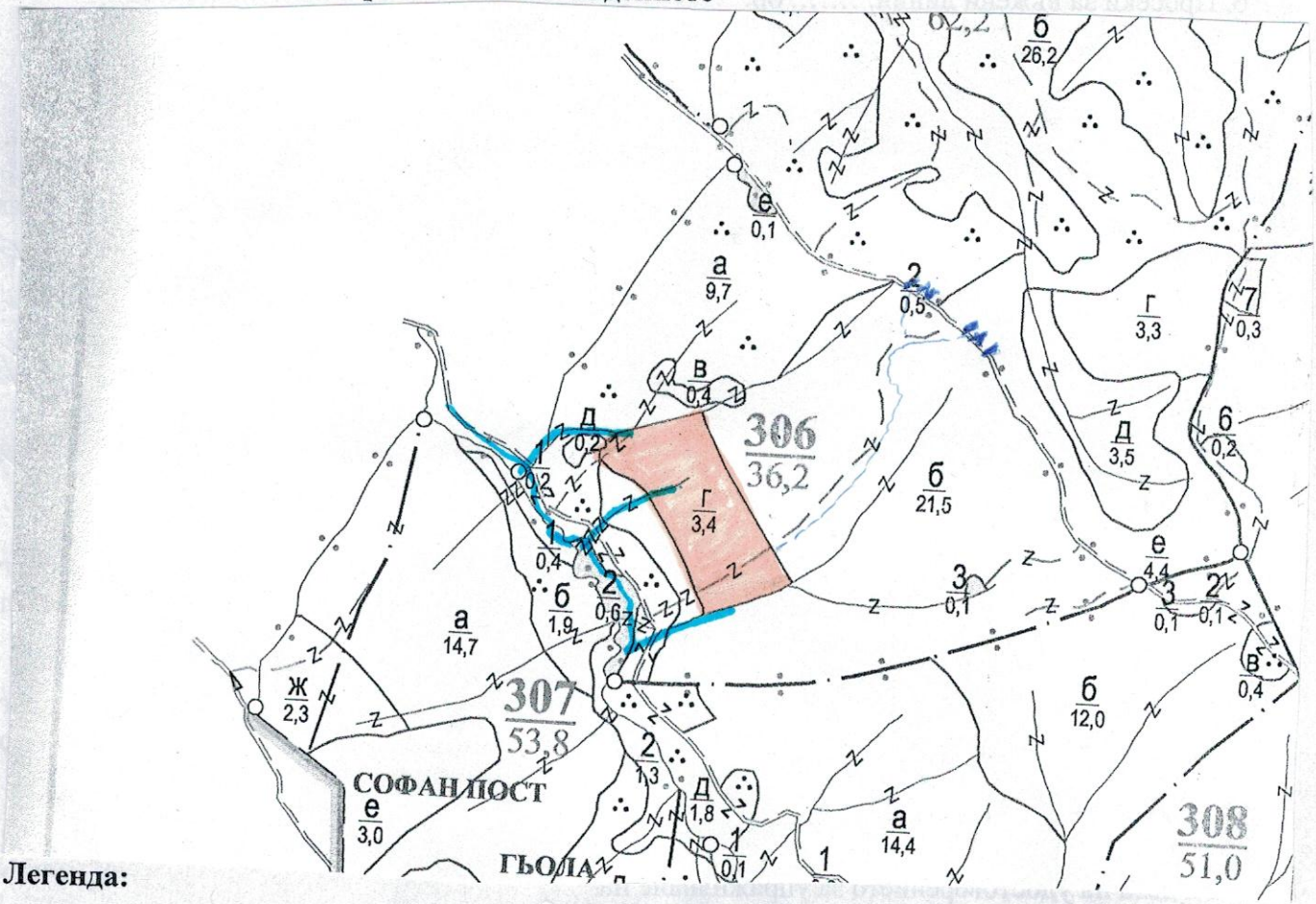

Легенда:

- ±±±± проектирани коларски вр. извозни пътища
- - - - - - съществуващи извозни пътища
- съществуващ автомобилен път
- просека
- насаждения
- водно течение
- »»»»» проектирани тракторни вр. извозни пътища
- ▲▲▲ временен склад
- xxxxxx трасе на въжена линия
- =+=+=+= проектиран автомобилен път
- • место за табели

На схемата задължително се нанасят контурите на насаждението/имота, съществуващите и проектирани временни горски пътища, просеките, просеките за въжени линии, извозни пътища, временни складове както и връзката им със съществуващата автомобилна пътна мрежа.

II. Технологични указания и параметри на технологичната инфраструктура

1. Дървесината в насаждението да се добива при спазване на технологичната схема по т. I

Приложение №3 към Заповед №372 от 22.04.2026 г. на Изпълнителния директор на ИАГ

Образец по чл. 53, ал. 6 от НСГ

Одобрил:……
инж. Хюсеин Бухов
/име, фамилия и подпис/: ……

дата: 15.09.26 г.,
№ и дата на удостоверението за упражняване на лесовъдска практика: 8543/06.12.2012 г.

Утвърдил:……
……
име, фамилия,/ подпис: ……
/попълва се само в случаите на чл. 53, ал. 4 от НСГ/
дата:……..г.,
№ и дата на удостоверението за упражняване на лесовъдска практика: ……..

ТЕХНОЛОГИЧЕН ПЛАН № 1

За добив на дървесина от отдел……307……подотдел…Б……
На ТП ДГС/ДЛС/УОГС……Семико……/*попълва се само за държавни гори*/
Община Велинград……; Землище …Кръстава……;
имот с (кадастрален идентификатор/КВС) №……, /*попълва се само за недържавни гори*/

I. Схема за добива на дървесина от насаждението

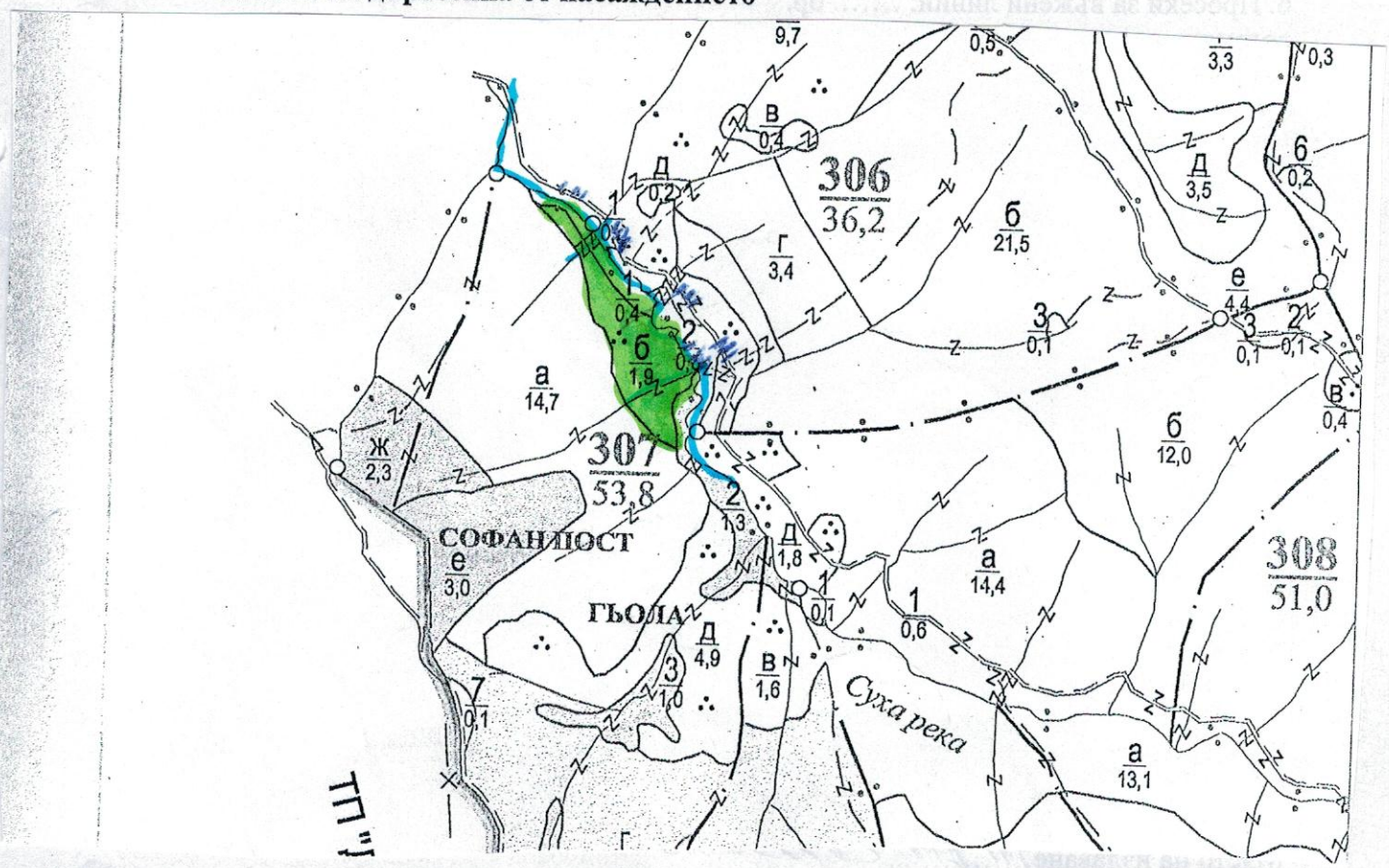

Легенда:

- ±±±± проектирани коларски вр. извозни пътища
- - - - - - съществуващи извозни пътища
- съществуващ автомобилен път
- просека
- насаждение
- водно течение
- проектирани тракторни вр. извозни пътища
- ▲▲▲ временен склад
- xxxxxx трасе на въжена линия
- проектиран автомобилен път
- място за табели

На схемата задължително се нанасят контурите на насаждението/имота, съществуващите и проектирани временни горски пътища, просеките, просеките за въжени линии, извозни пътища, временни складове както и връзката им със съществуващата автомобилна пътна мрежа.

II. Технологични указания и параметри на технологичната инфраструктура

1. Дървесината в насаждението да се добива при спазване на технологичната схема по т. I

2. Сечта ще се извършва с (моторен трион, ръчно, машини; кастренето на отсечените стъбла се извършва: в сечище, на временен склад) БМТ - Кастренето на отсечените стъбла ще се извършва в сечището

3. Извозът от сечището до временните складове ще се осъществява с Н.Т.С. на къси секции с влагане по мрежа сортименти на (цели стъбла, дълги/къси секции, сортименти, чипс и др.; с влачене по терена, изцяло натоварени).....

4. Проектирани нови горски автомобилни пътища съгласно Наредба 5 за строителството в горските територии без промяна на предназначението им: дължина .....м. широчина .....м.

5. Изграждане/ремонт на временни извозни горски пътища (вярното се подчертава):

5.1. Тракторни – допустимо разстояние между тях .....м (не по-малко от 40 м), дължина .....м, широчина 4 м.

5.2. Коларски - разстояние между тях.....м (не по-малко от 40 м), дължина .....м, широчина ... м

6. Просеки за въжени линии: ..... бр.
допустимо разстояние между просеките ..... м., дължина ..... м., широчина ..... м.

7. Направа на просеки .....бр.
допустимо разстояние между тях .....м., дължина .....м., широчина ..... м.

8. Изграждане на нови временни складове (бр., площ в ха) .....
На съществуващи площадки

9. Мерки за опазване на оставащите на корен дървета, подраста, младиняка и почвата Посочено да бъдат оставени дървесни и храсти.

10. Начини на почистване на сечището събиране на клонките

11. Материалите ще се извозят до временен склад..... суха река
когато мястото на временния склад няма данни, позволяващи точното му определяне или попада извън мащаба на схемата по т. I, се посочват географските му координати в градуси, минути и секунди.

12. Средно извозно разстояние 150 м.;

13. Други указания: Дънковите отпадъци да се събират и изгарят чрез горивните инсталации в ТЕЦ-а

Да се изнасят битовите отпадъци от сечището извън горските територии на определените за това места.

14. Всички операции по подготвителните и основните работи да се извършват съгласно изискванията на Правилника за здравословни и безопасни условия на труд в горите и правилата за противопожарна безопасност в горите.

Известно ми е, че за посочени или попълнени неверни данни в настоящия документ нося наказателна отговорност по реда на Глава девета от Наказателния кодекс, Изготвил:

Ибрахим Ибрахим ..... /подпис, име и фамилия/

дата: 21.08.2026 г.,

Място на издаване Т.П. ДЛС Гемилюс

№ и дата на удостоверението за упражняване на лесовъдска практика: №: 10045/22.11.2013 г.

ЗАПОЗНАТ с технологичния план: ...../попълва се след издаването на позволителното за сеч/

Лицето по чл. 108, ал. 2 от ЗГ, на което е издадено позволително за сеч № .....

.....

/ трите имена, подпис, дата - /

№ и дата на удостоверението за упражняване на лесовъдска практика: .....

Приложение №3 към Заповед №372 от 22.04.2026 г. на Изпълнителния директор на ИАГ

Образец по чл. 53, ал. 6 от НСГ

Одобрил:.....
инж. Хюсеин Бухов
/име, фамилия и подпис/:.....

дата: 15.09.26 г.,
№ и дата на удостоверението за упражняване на лесовъдска практика: 8.545/30.12.2012 год.

Утвърдил:.....
.....
име, фамилия,/ подпис: .....
/попълва се само в случаите на чл. 53, ал. 4 от НСГ/
дата:.....г.,
№ и дата на удостоверението за упражняване на лесовъдска практика: .....

ТЕХНОЛОГИЧЕН ПЛАН № 1

За добив на дървесина от отдел.....307.....подотдел...В.....
На ТП ДГС/ДЛС/УОГС..Белимел.....*/попълва се само за държавни гори/*
Община ..Белоградец.....; Землище ..Кръстина.....;
имот с (кадастрален идентификатор/КВС) №....., */попълва се само за недържавни гори/*

I. Схема за добива на дървесина от насаждението

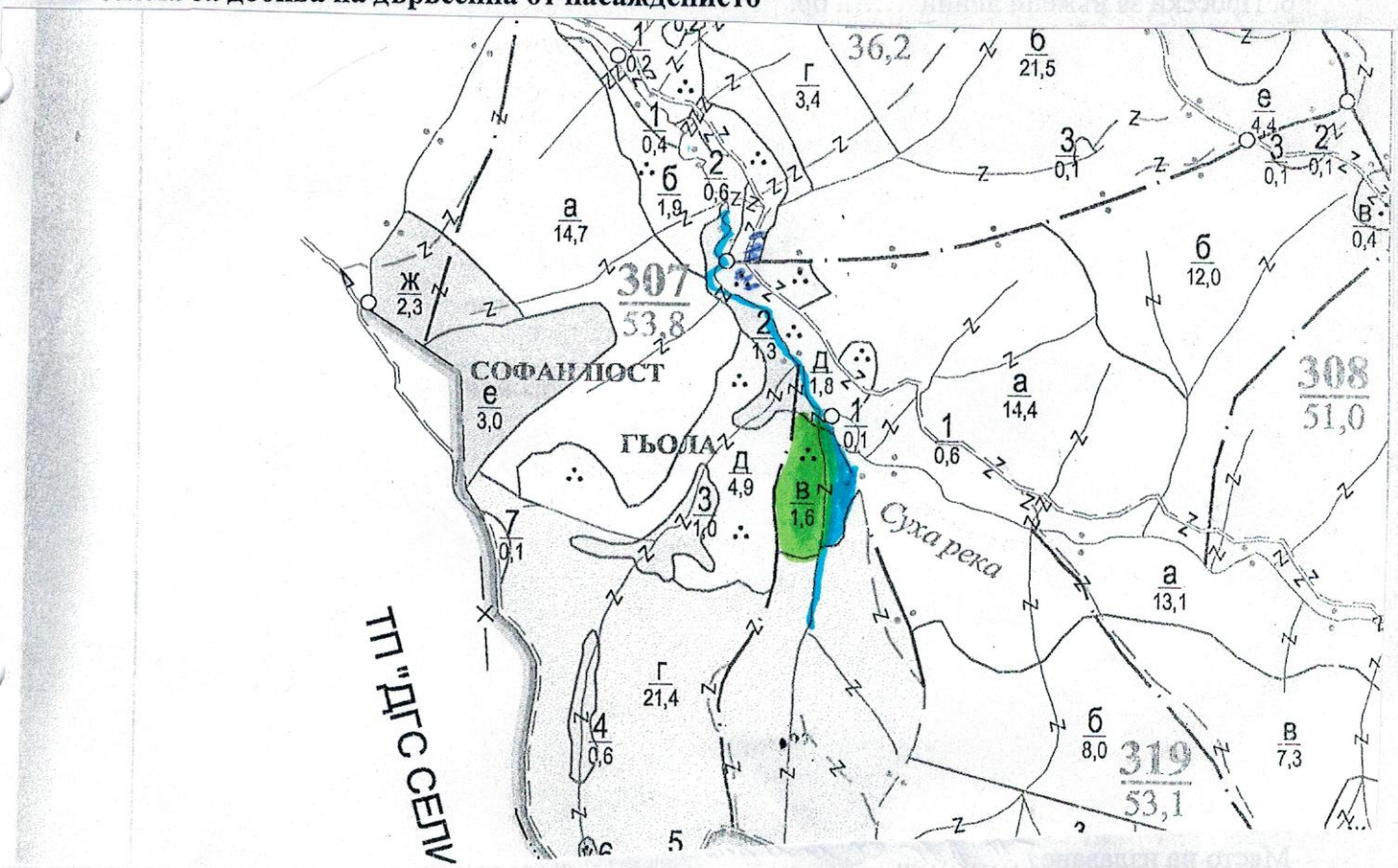

Легенда:

- ± ± ± ± проектирани коларски вр. извозни пътища
- ------ съществуващи извозни пътища
- съществуващ автомобилен път
- просека
- насаждение
- водна течност номер имот
- проектирани тракторни вр. извозни пътища
- ▲ ▲ ▲ временен склад
- xxxxxx трасе на въжена линия
- проектиран автомобилен път
- място за гобели

На схемата задължително се нанасят контурите на насаждението/имота, съществуващите и проектирани временни горски пътища, просеките, просеките за въжени линии, извозни пътища, временни складове както и връзката им със съществуващата автомобилна пътна мрежа.

II. Технологични указания и параметри на технологичната инфраструктура

1. Дървесината в насаждението да се добива при спазване на технологичната схема по т. I

2. Сечта ще се извършва с (моторен трион, ръчно, машини; кастренето на отсечените стъбла се извършва: в сечище, на временен склад) БВМТ - Кастренето на отсечените стъбла ще се извършва в сечището

3. Извозът от сечището до временните складове ще се осъществява с Н.Т.С. на къси секции и сортименти чрез влачене по на (цели стъбла, дълги/къси секции, сортименти, чипс и др.; с влачене по терена, изцяло натоварени). мерем.

4. Проектирани нови горски автомобилни пътища съгласно Наредба 5 за строителството в горските територии без промяна на предназначението им: дължина .....м. широчина .....м.

5. Изграждане/ремонт на временни извозни горски пътища (вярното се подчертава):

5.1. Тракторни – допустимо разстояние между тях .....м (не по-малко от 40 м), дължина .....м, широчина 4 м.

5.2. Коларски - разстояние между тях.....м (не по-малко от 40 м), дължина .....м, широчина ... м

6. Просеки за въжени линии: ..... бр.
допустимо разстояние между просеките ..... м., дължина ..... м., широчина ..... м.

7. Направа на просеки .....бр.
допустимо разстояние между тях .....м., дължина .....м., широчина ..... м.

8. Изграждане на нови временни складове (бр., площ в ха) .....
На сечището временни площадки

9. Мерки за опазване на оставащите на корен дървета, подраста, младиняка и почвата Поставяне на табели, че е забранено замърсяването с горивосмазочни материали.

10. Начини на почистване на сечището събиране на купчини

11. Материалите ще се извозят до временен склад..... суха река.....
когато мястото на временния склад няма данни, позволяващи точното му определяне или попада извън мащаба на схемата по т. I, се посочват географските му координати в градуси, минути и секунди.

12. Средно извозно разстояние ..300 м.

13. Други указания: Битовите отпадъци да се събират и изхвърлят в близък сметосъбирателен пункт

Да се изнасят битовите отпадъци от сечището извън горските територии на определените за това места.

14. Всички операции по подготвителните и основните работи да се извършват съгласно изискванията на Правилника за здравословни и безопасни условия на труд в горите и правилата за противопожарна безопасност в горите.

Известно ми е, че за посочени или попълнени неверни данни в настоящия документ нося наказателна отговорност по реда на Глава девета от Наказателния кодекс, Изготвил: Ибрахим Ибрахим ..... /подпис, име и фамилия/

дата: 20.08.2026 г.,

Място на издаване Т.П. ДЛС Джебел

№ и дата на удостоверението за упражняване на лесовъдска практика: №: 10045/22.11.2013 г.

ЗАПОЗНАТ с технологичния план: ...../попълва се след издаването на позволителното за сеч/

Лицето по чл. 108, ал. 2 от ЗГ, на което е издадено позволително за сеч № .....

.....

/ трите имена, подпис, дата - /

№ и дата на удостоверението за упражняване на лесовъдска практика: .....

Приложение №3 към Заповед №372 от 22.04.2026 г. на Изпълнителния директор на ИАГ

Образец по чл. 53, ал. 6 от НСГ

Одобрил:……
инж. Хюсеин Бухев
/име, фамилия и подпис/: ……

дата: 15.09.26 г.

№ и дата на удостоверението за упражняване на лесовъдска практика: 8545/05.12.2012г.

Утвърдил:……
……
име, фамилия,/ подпис: ……
/попълва се само в случаите на чл. 53, ал. 4 от НСГ/
дата:……..г.,
№ и дата на удостоверението за упражняване на лесовъдска практика: ……..

ТЕХНОЛОГИЧЕН ПЛАН № 1

За добив на дървесина от отдел……307……подотдел…Д……
На ТП ДГС/ДЛС/УОГС……Селиско……/*попълва се само за държавни гори*/
Община Ветинград……; Землище Кръстава……;
имот с (кадастрален идентификатор/КВС) №……, /*попълва се само за недържавни гори*/

I. Схема за добива на дървесина от насаждението

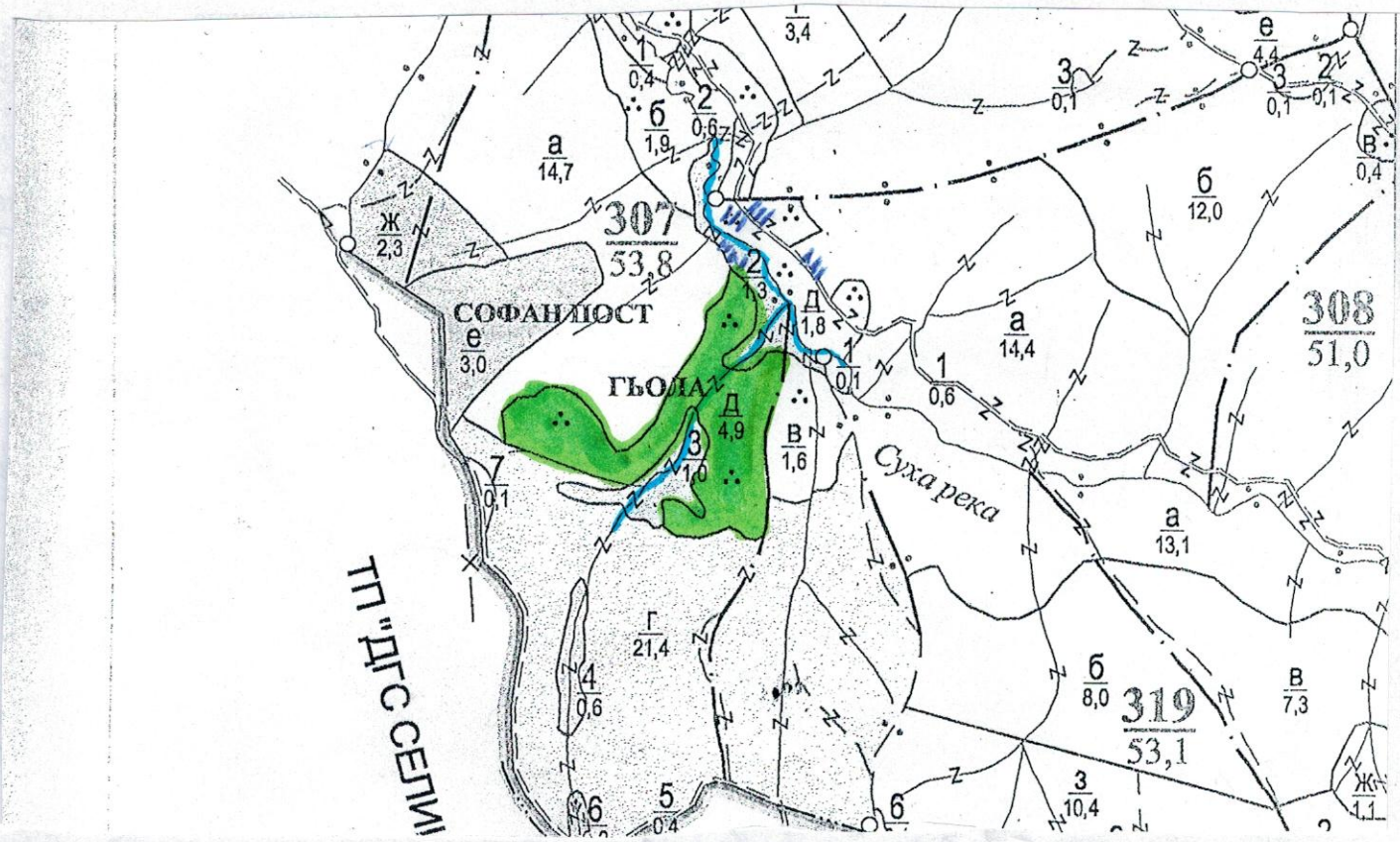

Легенда:

±±±± проектирани коларски вр. извозни пътища	»»»» проектирани тракторни вр. извозни пътища
- - - - - - съществуващи извозни пътища	▲▲▲ временен склад
съществуващ автомобилен път	xxxxxx трасе на въжена линия
просека	=+=+=+= проектиран автомобилен път
насаждение / водно течение	място за мобели

На схемата задължително се нанасят контурите на насаждението/имота, съществуващите и проектирани временни горски пътища, просеките, просеките за въжени линии, извозни пътища, временни складове както и връзката им със съществуващата автомобилна пътна мрежа.

II. Технологични указания и параметри на технологичната инфраструктура

1. Дървесината в насаждението да се добива при спазване на технологичната схема по т. I

2. Сечта ще се извършва с (моторен трион, ръчно, машини; кастренето на отсечените стъбла се извършва: в сечище, на временен склад) БВМТ - кастренето на отсечените стъбла ще се извършва в сечището

3. Извозът от сечището до временните складове ще се осъществява с Ж.Т.С. на къси секции и сортименти с влачене по на (цели стъбла, дълги/къси секции, сортименти, чипс и др.; с влачене по терена, изцяло натоварени) терен

4. Проектирани нови горски автомобилни пътища съгласно Наредба 5 за строителството в горските територии без промяна на предназначението им: дължина ……м. широчина ……м.

5. Изграждане/ремонт на временни извозни горски пътища (вярното се подчертава):

5.1. Тракторни – допустимо разстояние между тях .....м (не по-малко от 40 м), дължина ……м, широчина 4 м.

5.2. Коларски - разстояние между тях.....м (не по-малко от 40 м), дължина ….м, широчина ... м

6. Просеки за въжени линии: ……. бр.
допустимо разстояние между просеките ..... м., дължина ..... м., широчина ..... м.

7. Направа на просеки .....бр.
допустимо разстояние между тях .....м., дължина ……м., широчина ..... м.

8. Изграждане на нови временни складове (бр., площ в ха) .....
На съществуващи такива

9. Мерки за опазване на оставащите на корен дървета, подраста, младиняка и почвата Посоката на моваряне да е безопасна за оставащия дървостой и подраст.

10. Начини на почистване на сечището Събиране на купчини.

11. Материалите ще се извозят до временен склад Суха река
когато мястото на временния склад няма данни, позволяващи точното му определяне или попада извън мащаба на схемата по т. I, се посочват географските му координати в градуси, минути и секунди.

12. Средно извозно разстояние 300 м;

13. Други указания: Битовите отпадъци да се събират и извозват извън горските територии
ОВКС1,2
Да се изнасят битовите отпадъци от сечището извън горските територии на определените за това места.

14. Всички операции по подготвителните и основните работи да се извършват съгласно изискванията на Правилника за здравословни и безопасни условия на труд в горите и правилата за противопожарна безопасност в горите.

Известно ми е, че за посочени или попълнени неверни данни в настоящия документ нося наказателна отговорност по реда на Глава девета от Наказателния кодекс, Изготвил:
Ибрахим Ибрахим ..... /подпис, име и фамилия/
дата: 20.08.2026 г.,
Място на издаване ТП ДЛС Чемино
№ и дата на удостоверението за упражняване на лесовъдска практика: N.10045/22.11.2013 г.

ЗАПОЗНАТ с технологичния план: ……/попълва се след издаването на позволителното за сеч/
Лицето по чл. 108, ал. 2 от ЗГ, на което е издадено позволително за сеч № .....
……
/ трите имена, подпис, дата - /
№ и дата на удостоверението за упражняване на лесовъдска практика: …….....

Приложение №3 към Заповед №372 от 22.04.2026 г. на Изпълнителния директор на ИАГ

Образец по чл. 53, ал. 6 от НСГ

Одобрил:.....

..чнк..... Мусл..... Алексеев.....

/име, фамилия и подпис/: .....

дата: 28.10.2026 г.,

№ и дата на удостоверението за упражняване на лесовъдска практика: 4440/30.03.2011

Утвърдил:.....

.....

име, фамилия,/ подпис: .....

/попълва се само в случаите на чл. 53, ал. 4 от НСГ/

дата:.....г.,

№ и дата на удостоверението за упражняване на лесовъдска практика: .....

ТЕХНОЛОГИЧЕН ПЛАН № ....

За добив на дървесина от отдел.....1079.....подотдел.....„Л“.....

На ТП ~~ДГС~~/ДЛС/~~УОГС~~.....„Семино“.....*/попълва се само за държавни гори/*

Община .....Велинград.....; Землище .....Велинград.....;

имот с (кадастрален идентификатор/КВС) №.....*/попълва се само за недържавни гори/*

I. Схема за добива на дървесина от насаждението

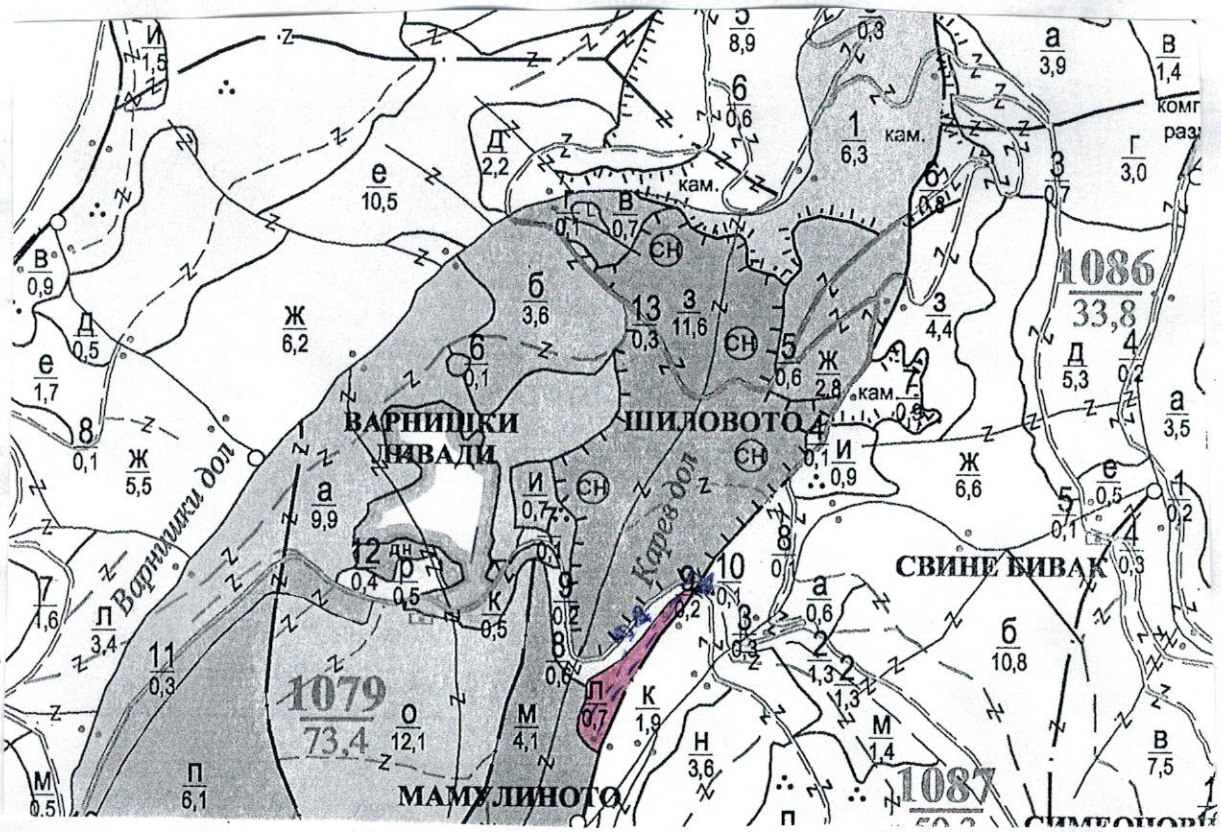

Легенда:

- ±±±± проектирани коларски вр. извозни пътища
- - - - - - съществуващи извозни пътища
- ═══ съществуващ автомобилен път
- ^^^^^^ просека
- ..... насаждение
- »»»» проектирани тракторни вр. извозни пътища
- ▲▲▲ временен склад
- xxxxxx трасе на въжена линия
- =+=+=+= проектиран автомобилен път
- □ ..... ГСМ

На схемата задължително се нанасят контурите на насаждението/имота, съществуващите и проектирани временни горски пътища, просеките, просеките за въжени линии, извозни пътища, временни складове както и връзката им със съществуващата автомобилна пътна мрежа.

II. Технологични указания и параметри на технологичната инфраструктура

1. Дървесината в насаждението да се добива при спазване на технологичната схема по т. I

2. Сечта ще се извършва с (моторен трион, ръчно, машини; кастренето на отсечените стъбла се извършва: в сечище, на временен склад) ..БМВТ, кастрене в сечището.....

3. Извозът от сечището до временните складове ще се осъществява с..Н.Т.С..... на (цели стъбла, дълги/къси секции, сортименти, чипс и др.; с влачене по терена, изцяло натоварени)..... на къси секции; с влачене на терена.....

4. Проектирани нови горски автомобилни пътища съгласно Наредба 5 за строителството в горските територии без промяна на предназначението им: дължина .....м. широчина .....м.

5. Изграждане/ремонт на временни извозни горски пътища (вярното се подчертава):

5.1. Тракторни – допустимо разстояние между тях .....м (не по-малко от 40 м), дължина .....м, широчина 4 м.

5.2. Коларски - разстояние между тях.....м (не по-малко от 40 м), дължина .....м, широчина ... м

6. Просеки за въжени линии: ..... бр.
допустимо разстояние между просеките ..... м., дължина ..... м., широчина ..... м.

7. Направа на просеки .....бр.
допустимо разстояние между тях .....м., дължина .....м., широчина ..... м.

8. Изграждане на нови временни складове (бр., площ в ха) ..... на открито сечище, вън от нови с площ 0,01 ха

9. Мерки за опазване на оставащите на корен дървета, подраста, младиняка и почвата Посочват на повалване за с безопасна зона оставащите на корен дървета в сечището

10. Начини на почистване на сечището ..... на купчини в сечището

11. Материалите ще се извозят до временен склад.....
когато мястото на временния склад няма данни, позволяващи точното му определяне или попада извън мащаба на схемата по т. I, се посочват географските му координати в градуси, минути и секунди.

12. Средно извозно разстояние ..200 м

13. Други указания: ..Битовите отпадъци да се събират в буренца и да се извозват.....
Да се изнасят битовите отпадъци от сечището извън горските територии на определените за това места.

14. Всички операции по подготвителните и основните работи да се извършват съгласно изискванията на Правилника за здравословни и безопасни условия на труд в горите и правилата за противопожарна безопасност в горите.

Известно ми е, че за посочени или попълнени неверни данни в настоящия документ нося наказателна отговорност по реда на Глава девета от Наказателния кодекс, Изготвил:
..Х.Хасан..... */подпис, име и фамилия/*

дата: 03.08.26 г.,
Място на издаване..Велинград
№ и дата на удостоверението за упражняване на лесовъдска практика: 0599/27.06.2014 г.

ЗАПОЗНАТ с технологичния план: ...../попълва се след издаването на позволителното за сеч/
Лицето по чл. 108, ал. 2 от ЗГ, на което е издадено позволително за сеч № .....
..... / трите имена, подпис, дата -/

№ и дата на удостоверението за упражняване на лесовъдска практика: .....

Приложение №3 към Заповед №372 от 22.04.2026 г. на Изпълнителния директор на ИАГ

Образец по чл. 53, ал. 6 от НСГ

Одобрил:.....
.....
/име, фамилия и подпис/: .....

дата: 26.10.2026 г.,

№ и дата на удостоверението за упражняване на лесовъдска практика: 4446/30.07.2011

Утвърдил:.....
.....
име, фамилия,/ подпис: .....
/попълва се само в случаите на чл. 53, ал. 4 от НСГ/
дата:.....г.,
№ и дата на удостоверението за упражняване на лесовъдска практика: .....

ТЕХНОЛОГИЧЕН ПЛАН № ....

За добив на дървесина от отдел 1079 подотдел Г
На ТП ДГС/ДЛС/УОГС Чепино /попълва се само за държавни гори/
Община Велинград; Землище Велинград;
имот с (кадастрален идентификатор/КВС) №....., /попълва се само за недържавни гори/

I. Схема за добива на дървесина от насаждението

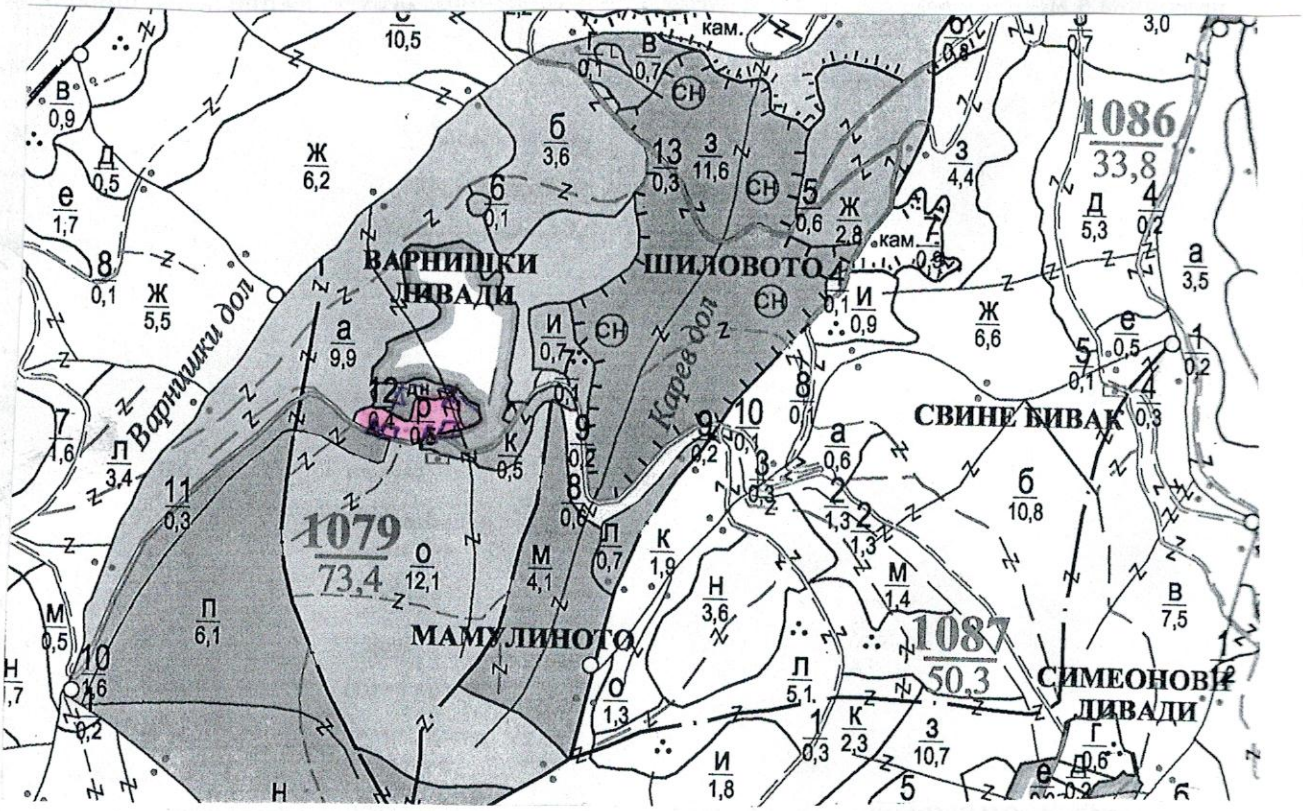

Легенда:

- проектирани коларски вр. извозни пътища
- съществуващи извозни пътища
- съществуващ автомобилен път
- просека
- насаждение
- проектирани тракторни вр. извозни пътища
- временен склад
- трасе на въжена линия
- проектиран автомобилен път
- ГСМ

На схемата задължително се нанасят контурите на насаждението/имота, съществуващите и проектирани временни горски пътища, просеките, просеките за въжени линии, извозни пътища, временни складове както и връзката им със съществуващата автомобилна пътна мрежа.

II. Технологични указания и параметри на технологичната инфраструктура

1. Дървесината в насаждението да се добива при спазване на технологичната схема по т. I

2. Сечта ще се извършва с (моторен трион, ръчно, машини; кастренето на отсечените стъбла се извършва: в сечище, на временен склад) БМВТ
кастренето в сечището

3. Извозът от сечището до временните складове ще се осъществява с Животинска тегрителна сила на (цели стъбла, дълги/къси секции, сортименти, чипс и др.; с влачене по терена, изцяло натоварени)
на къси секции с влачене по терена или трактор

4. Проектирани нови горски автомобилни пътища съгласно Наредба 5 за строителството в горските територии без промяна на предназначението им: дължина .....м. широчина .....м.

5. Изграждане/ремонт на временни извозни горски пътища (вярното се подчертава):

5.1. Тракторни – допустимо разстояние между тях .....м (не по-малко от 40 м), дължина .....м, широчина 4 м.

5.2. Коларски - разстояние между тях.....м (не по-малко от 40 м), дължина .....м, широчина ... м

6. Просеки за въжени линии: ..... бр.
допустимо разстояние между просеките ..... м., дължина ..... м., широчина ..... м.

7. Направа на просеки .....бр.
допустимо разстояние между тях .....м., дължина .....м., широчина ..... м.

8. Изграждане на нови временни складове (бр., площ в ха)
на стари съществуващи плюс два нови с обща площ 0,01 ха

9. Мерки за опазване на оставащите на корен дървета, подраста, младиняка и почвата Посоката на поваляне да е безопасна за оставащите д-та и подраста

10. Начини на почистване на сечището на купчини в сечището

11. Материалите ще се извозят до временен склад Варнишки м-ди
когато мястото на временния склад няма данни, позволяващи точното му определяне или попада извън мащаба на схемата по т. I, се посочват географските му координати в градуси, минути и секунди.

12. Средно извозно разстояние 50м

13. Други указания: Битовите отпадъци да се събират в чували и да се изнасят извън ДГТ
Да се изнасят битовите отпадъци от сечището извън горските територии на определените за това места.

14. Всички операции по подготвителните и основните работи да се извършват съгласно изискванията на Правилника за здравословни и безопасни условия на труд в горите и правилата за противопожарна безопасност в горите.

Известно ми е, че за посочени или попълнени неверни данни в настоящия документ нося наказателна отговорност по реда на Глава девета от Наказателния кодекс, Изготвил
Хюсеин Хасан /подпис, име и фамилия/
дата: 03.08.2026г.,
Място на издаване Велинград
№ и дата на удостоверението за упражняване на лесовъдска практика: 10599/27.06.2014г.

ЗАПОЗНАТ с технологичния план: ...../попълва се след издаването на позволителното за сеч/
Лицето по чл. 108, ал. 2 от ЗГ, на което е издадено позволително за сеч № .....
/ трите имена, подпис, дата - /
№ и дата на удостоверението за упражняване на лесовъдска практика: .....

Приложение №3 към Заповед №372 от 22.04.2026 г. на Изпълнителния директор на ИАГ

Образец по чл. 53, ал. 6 от НСГ

Одобрил:.....
.....
/име, фамилия и подпис/: .....

дата: 26.10.2026 г.,
№ и дата на удостоверението за упражняване на лесовъдска практика: 9440/12.03.2019

Утвърдил:.....
.....
име, фамилия,/ подпис: .....
/попълва се само в случаите на чл. 53, ал. 4 от НСГ/
дата:.....г.,
№ и дата на удостоверението за упражняване на лесовъдска практика: .....

ТЕХНОЛОГИЧЕН ПЛАН № ....

За добив на дървесина от отдел 1092 подотдел а
На ТП ДГС/ДЛС/УОГС Белица
Община Велинград; Землище Велинград;
имот с (кадастрален идентификатор/КВС) №....., */попълва се само за недържавни гори/*

/попълва се само за държавни гори/

I. Схема за добива на дървесина от насаждението

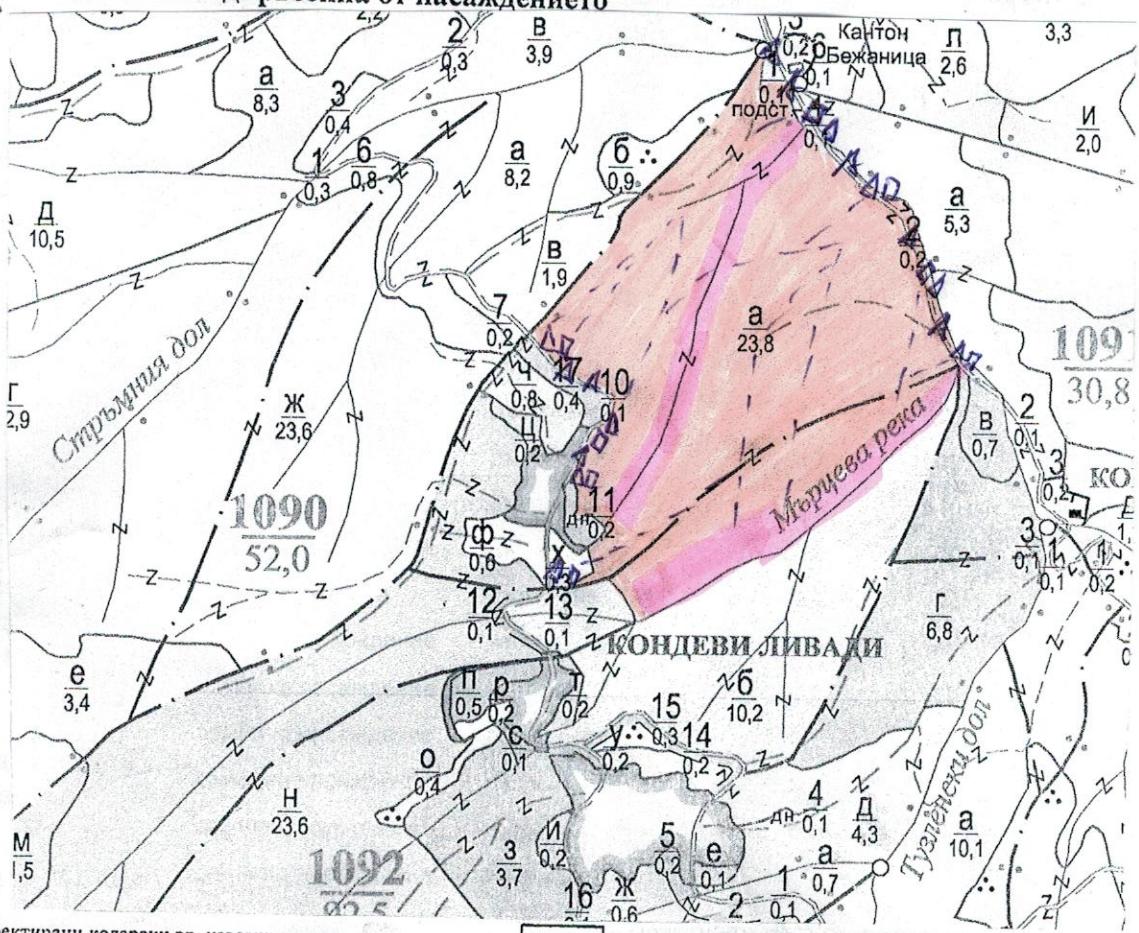

Легенда:

- проектирани коларски вр. извозни пътища
- съществуващи извозни пътища
- съществуващ автомобилен път
- просека
- насаждение
- проектирани тракторни вр. извозни пътища
- временен склад
- трасе на въжена линия
- проектиран автомобилен път
- ГСМ

На схемата задължително се нанасят контурите на насаждението/имота, съществуващите и проектирани временни горски пътища, просеките, просеките за въжени линии, извозни пътища, временни складове както и връзката им със съществуващата автомобилна пътна мрежа.

II. Технологични указания и параметри на технологичната инфраструктура

1. Дървесината в насаждението да се добива при спазване на технологичната схема по т. I

2. Сечта ще се извършва с (моторен трион, ръчно, машини; кастренето на отсечените стъбла се извършва: в сечище, на временен склад) ..БМВ, кастренето ще се извърши в сечището.....

3. Извозът от сечището до временните складове ще се осъществява с..животинска теглителна сила, частично моще и с трактор..... на (цели стъбла, дълги/къси секции, сортименти, чипс и др.; с влачене по терена, изцяло натоварени)..... ..на къси секции с влачене по терена.....

4. Проектирани нови горски автомобилни пътища съгласно Наредба 5 за строителството в горските територии без промяна на предназначението им: дължина .....м. широчина .....м.

5. Изграждане/ремонт на временни извозни горски пътища (вярното се подчертава):

5.1. Тракторни – допустимо разстояние между тях .....м (не по-малко от 40 м), дължина .....м, широчина 4 м.

5.2. Коларски - разстояние между тях.....м (не по-малко от 40 м), дължина .....м, широчина ... м

6. Просеки за въжени линии: ..... бр.
допустимо разстояние между просеките ..... м., дължина ..... м., широчина ..... м.

7. Направа на просеки .....бр.
допустимо разстояние между тях .....м., дължина .....м., широчина ..... м.

8. Изграждане на нови временни складове (бр., площ в ха) ..два, общо 1 ха, и на стари сечища - няма.....

9. Мерки за опазване на оставащите на корен дървета, подраста, младиняка и почвата Посоката на повалване да е безопасна за оставащите дървета и подраста.....

10. Начини на почистване на сечището ...на купчини в сечището.....

11. Материалите ще се извозят до временен склад..Кокиче 1 - ти.....
когато мястото на временния склад няма данни, позволяващи точното му определяне или попада извън мащаба на схемата по т. I, се посочват географските му координати в градуси, минути и секунди.

12. Средно извозно разстояние ..400м.;

13. Други указания: ..битовите отпадъци да се събират в чували и да се изнасят извън ГТ.....
Да се изнасят битовите отпадъци от сечището извън горските територии на определените за това места.

14. Всички операции по подготвителните и основните работи да се извършват съгласно изискванията на Правилника за здравословни и безопасни условия на труд в горите и правилата за противопожарна безопасност в горите.

Известно ми е, че за посочени или попълнени неверни данни в настоящия документ нос наказателна отговорност по реда на Глава девета от Наказателния кодекс, Изготвил:
..... Олег Петков /подпис, име и фамилия/
дата:13.04.26 г.,
Място на издаване..Кюстендил
№ и дата на удостоверението за упражняване на
лесовъдска практика: ..1734 подобект.

ЗАПОЗНАТ с технологичния план: ...../попълва се след издаването на позволителното за сеч/
Лицето по чл. 108, ал. 2 от ЗГ, на което е издадено позволително за сеч № .....
.....
/ трите имена, подпис, дата - /

№ и дата на удостоверението за упражняване на лесовъдска практика: .....

Приложение №3 към Заповед №372 от 22.04.2026 г. на Изпълнителния директор на ИАГ

Образец по чл. 53, ал. 6 от НСГ

Одобрил:.....

.....

/име, фамилия и подпис/: .....

дата: 26.10.2026 г.,

№ и дата на удостоверението за упражняване на лесовъдска практика: 4440/30.09.2011

Утвърдил:.....

.....

име, фамилия,/ подпис: .....

/попълва се само в случаите на чл. 53, ал. 4 от НСГ/

дата:.....г.,

№ и дата на удостоверението за упражняване на лесовъдска практика: .....

ТЕХНОЛОГИЧЕН ПЛАН № ....

За добив на дървесина от отдел 1092 подотдел б

На ТП ДГС/ДЛС/УОГС Челино /попълва се само за държавни гори/

Община Велинград; Землище Велинград;

имот с (кадастрален идентификатор/КВС) №....., /попълва се само за недържавни гори/

I. Схема за добива на дървесина от насаждението

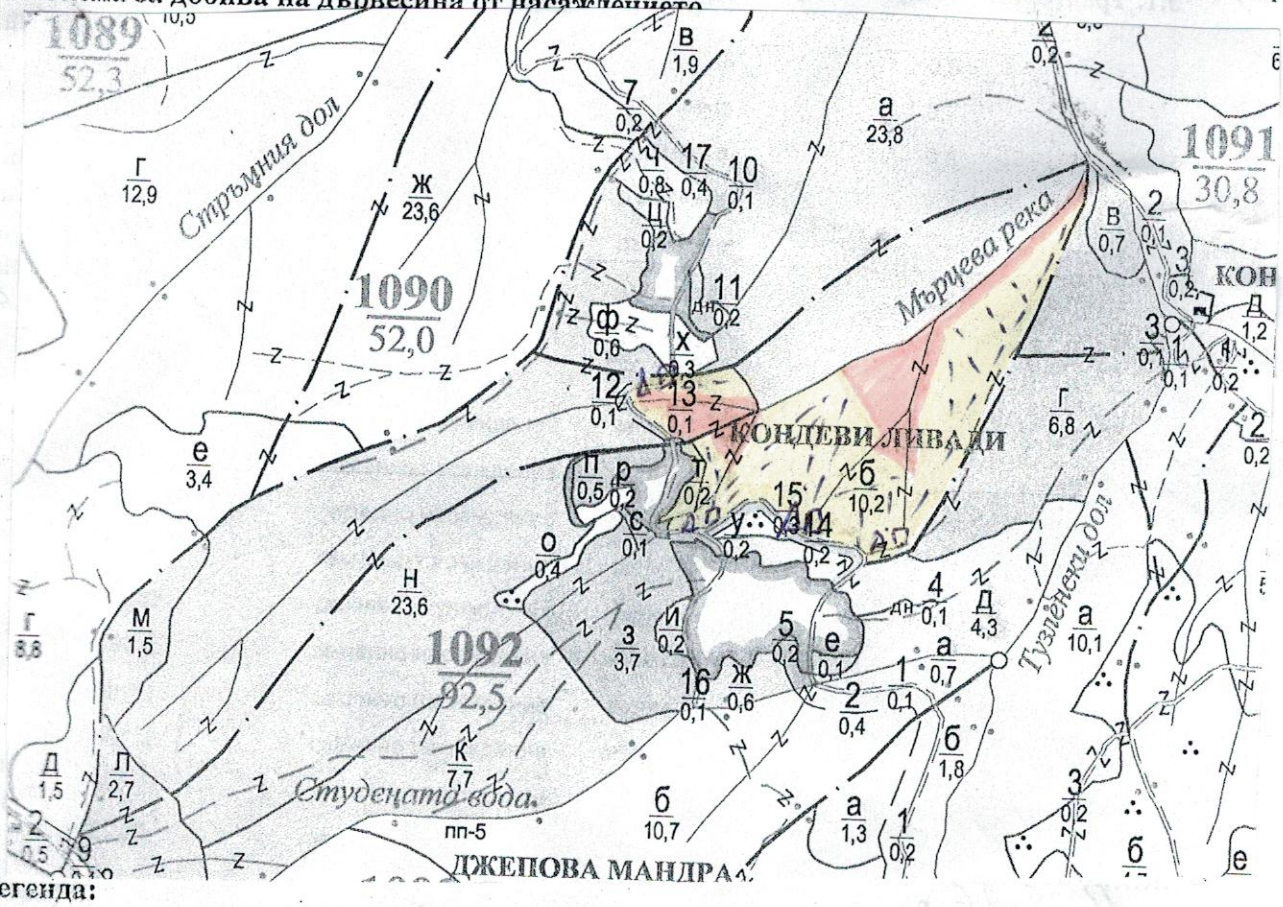

Легенда:

- ±±±± проектирани коларски вр. извозни пътища
- - - - - - съществуващи извозни пътища
- ═══ съществуващ автомобилен път
- ^^^^^^ просека
- ..... насаждение не маркирана част
- »»»» проектирани тракторни вр. извозни пътища
- ▲▲▲ временен склад
- xxxxxx трасе на въжена линия
- =+=+=+= проектиран автомобилен път
- а ГСМ

На схемата задължително се нанасят контурите на насаждението/имота, съществуващите и проектирани временни горски пътища, просеките, просеките за въжени линии, извозни пътища, временни складове както и връзката им със съществуващата автомобилна пътна мрежа.

II. Технологични указания и параметри на технологичната инфраструктура

1. Дървесината в насаждението да се добива при спазване на технологичната схема по т. I

2. Сечта ще се извършва с (моторен трион, ръчно, машини; кастренето на отсечените стъбла се извършва: в сечище, на временен склад) ...БМВТ кастренето ще се извърши в сечището...

3. Извозът от сечището до временните складове ще се осъществява с...Животинска теглителна сила частично и с трактор... на (цели стъбла, дълги/къси секции, сортименти, чипс и др.; с влачене по терена, изцяло натоварени)...

...на къси секции с влачене по терена...

4. Проектирани нови горски автомобилни пътища съгласно Наредба 5 за строителството в горските територии без промяна на предназначението им: дължина .....м. широчина .....м.

5. Изграждане/ремонт на временни извозни горски пътища (вярното се подчертава):

5.1. Тракторни – допустимо разстояние между тях .....м (не по-малко от 40 м), дължина .....м, широчина 4 м.

5.2. Коларски - разстояние между тях.....м (не по-малко от 40 м), дължина .....м, широчина ... м

6. Просеки за въжени линии: ..... бр.
допустимо разстояние между просеките ..... м., дължина ..... м., широчина ..... м.

7. Направа на просеки .....бр.
допустимо разстояние между тях .....м., дължина .....м., широчина ..... м.

8. Изграждане на нови временни складове (бр., площ в ха) ...два броя нови с площ 001 ха и стари съществуващи...

9. Мерки за опазване на оставащите на корен дървета, подраста, младиняка и почвата Посоката на повалване да е безопасна за оставащите д-та и подраста

10. Начини на почистване на сечището ...на купчини в сечището...

11. Материалите ще се извозят до временен склад...кондеви п-ди...
когато мястото на временния склад няма данни, позволяващи точното му определяне или попада извън мащаба на схемата по т. I, се посочват географските му координати в градуси, минути и секунди.

12. Средно извозно разстояние ...400м;

13. Други указания: Битовите отпадъци да се събират в чували и да се изнасят извън ДГТ...
Да се изнасят битовите отпадъци от сечището извън горските територии на определените за това места.

14. Всички операции по подготвителните и основните работи да се извършват съгласно изискванията на Правилника за здравословни и безопасни условия на труд в горите и правилата за противопожарна безопасност в горите.

Известно ми е, че за посочени или попълнени неверни данни в настоящия документ нося наказателна отговорност по реда на Глава девета от Наказателния кодекс, Изготвил:

...Олег Пешков... */подпис, име и фамилия/*

дата: 11.08.26 г.,

Място на издаване. Велинград

№ и дата на удостоверението за упражняване на лесовъдска практика: 4437/30.09.2011г.

ЗАПОЗНАТ с технологичния план: ...../попълва се след издаването на позволителното за сеч/

Лицето по чл. 108, ал. 2 от ЗГ, на което е издадено позволително за сеч № .....

..... / трите имена, подпис, дата - /

№ и дата на удостоверението за упражняване на лесовъдска практика: .....

Приложение №3 към Заповед №372 от 22.04.2026 г. на Изпълнителния директор на ИАГ
Образец по чл. 53, ал. 6 от НСГ

Одобрил:.....
.....
/име, фамилия и подпис/: .....

дата:.....г.,
№ и дата на удостоверението за упражняване на лесовъдска практика: .....

Утвърдил:.....
.....
име, фамилия,/ подпис: .....
/попълва се само в случаите на чл. 53, ал. 4 от НСГ/
дата:.....г.,
№ и дата на удостоверението за упражняване на лесовъдска практика: .....

ТЕХНОЛОГИЧЕН ПЛАН № ....

За добив на дървесина от отдел.....подотдел.....
На ТП ДГС/ДЛС/УОГС.....*/попълва се само за държавни гори/*
Община .....; Землище .....;
имот с (кадастрален идентификатор/КВС) №....., */попълва се само за недържавни гори/*

I. Схема за добива на дървесина от насаждението

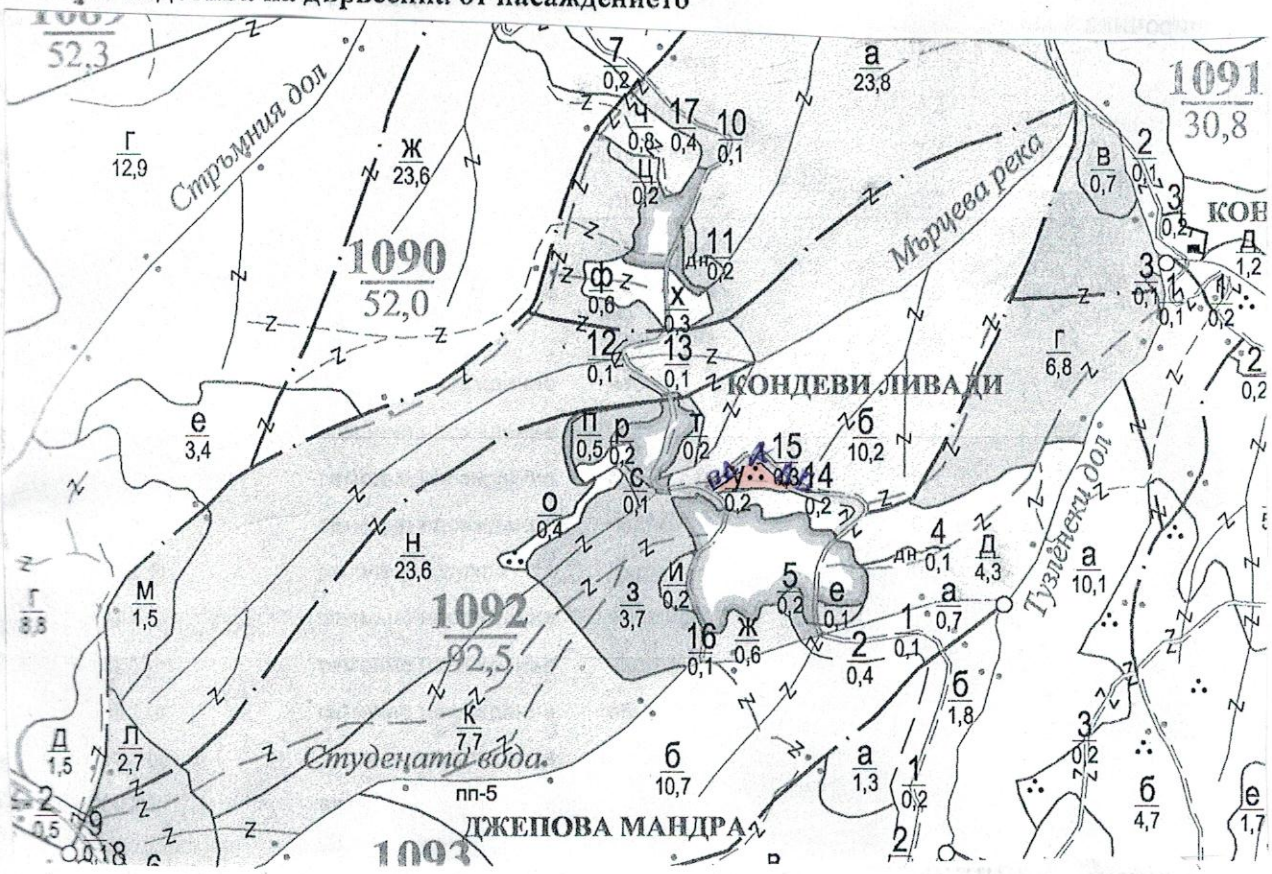

Легенда:

- проектирани коларски вр. извозни пътища
- съществуващи извозни пътища
- съществуващ автомобилен път
- просека
- насаждение
- проектирани тракторни вр. извозни пътища
- временен склад
- трасе на въжена линия
- проектиран автомобилен път
- ГСМ

На схемата задължително се нанасят контурите на насаждението/имота, съществуващите и проектирани временни горски пътища, просеките, просеките за въжени линии, извозни пътища, временни складове както и връзката им със съществуващата автомобилна пътна мрежа.

II. Технологични указания и параметри на технологичната инфраструктура

1. Дървесината в насаждението да се добива при спазване на технологичната схема по т. I

2. Сечта ще се извършва с (моторен трион, ръчно, машини; кастренето на отсечените стъбла се извършва: в сечище, на временен склад) ...БМВТ, кастренето в сечището...

3. Извозът от сечището до временните складове ще се осъществява с...животинска теглителна сила... на (цели стъбла, дълги/къси секции, сортименти, чипс и др.; с влачене по терена, изцяло натоварени)...на къси секции с влачене по терена...

4. Проектирани нови горски автомобилни пътища съгласно Наредба 5 за строителството в горските територии без промяна на предназначението им: дължина .....м. широчина .....м.

5. Изграждане/ремонт на временни извозни горски пътища (вярното се подчертава):

5.1. Тракторни – допустимо разстояние между тях .....м (не по-малко от 40 м), дължина .....м, широчина 4 м.

5.2. Коларски - разстояние между тях.....м (не по-малко от 40 м), дължина .....м, широчина ... м

6. Просеки за въжени линии: ..... бр.
допустимо разстояние между просеките ..... м., дължина ..... м., широчина ..... м.

7. Направа на просеки .....бр.
допустимо разстояние между тях .....м., дължина .....м., широчина ..... м.

8. Изграждане на нови временни складове (бр., площ в ха) ...на стари съществуващи...

9. Мерки за опазване на оставащите на корен дървета, подраста, младиняка и почвата Посоката на поваляне да е безопасна за оставащите дъ-та и подраста

10. Начини на почистване на сечището ...на купчини в сечището...

11. Материалите ще се извозят до временен склад...кондови п-ди...
когато мястото на временния склад няма данни, позволяващи точното му определяне или попада извън мащаба на схемата по т. I, се посочват географските му координати в градуси, минути и секунди.

12. Средно извозно разстояние ...50...;

13. Други указания: ...битовите отпадъци да се събират в чували и да се изнасят извън ДГТ...
Да се изнасят битовите отпадъци от сечището извън горските територии на определените за това места.

14. Всички операции по подготвителните и основните работи да се извършват съгласно изискванията на Правилника за здравословни и безопасни условия на труд в горите и правилата за противопожарна безопасност в горите.

Известно ми е, че за посочени или попълнени неверни данни в настоящия документ нося наказателна отговорност по реда на Глава девета от Наказателния кодекс, Изготвил

...Олег Пешков... /подпис, име и фамилия/

дата:...19.08.2026г.,

Място на издаване...Велинград

№ и дата на удостоверението за упражняване на лесовъдска практика: ...4434/30.09.2011г.

ЗАПОЗНАТ с технологичния план: ...../попълва се след издаването на позволителното за сеч/

Лицето по чл. 108, ал. 2 от ЗГ, на което е издадено позволително за сеч № .....

..... / трите имена, подпис, дата - /

№ и дата на удостоверението за упражняване на лесовъдска практика: .....