Образец по чл. 53, ал. 6 от НСГ

Изготвил:……
техн. Вендислав Зимев
/име, фамилия,/ подпис: ……
дата: 04.11.2020 г.,
№ и дата на удостоверението за упражняване на лесовъдска практика: 6828/25.06.2012 г.

Одобрил:……
……
име, фамилия,/ подпис: ……
дата: ……г.,
№ и дата на удостоверението за упражняване на лесовъдска практика: ……

ТЕХНОЛОГИЧЕН ПЛАН № 1

За добив на дървесина от отдел……**192**……подотдел……**ж**……
На **ТП ДГС Пазарджик** */потълва се само за държавни гори/*
Община Лесичово; Землище Боримечково;
имот с (кадастрален идентификатор/КВС) №……, */потълва се само за недържавни гори/*

I. Схема за добива на дървесина от насаждението

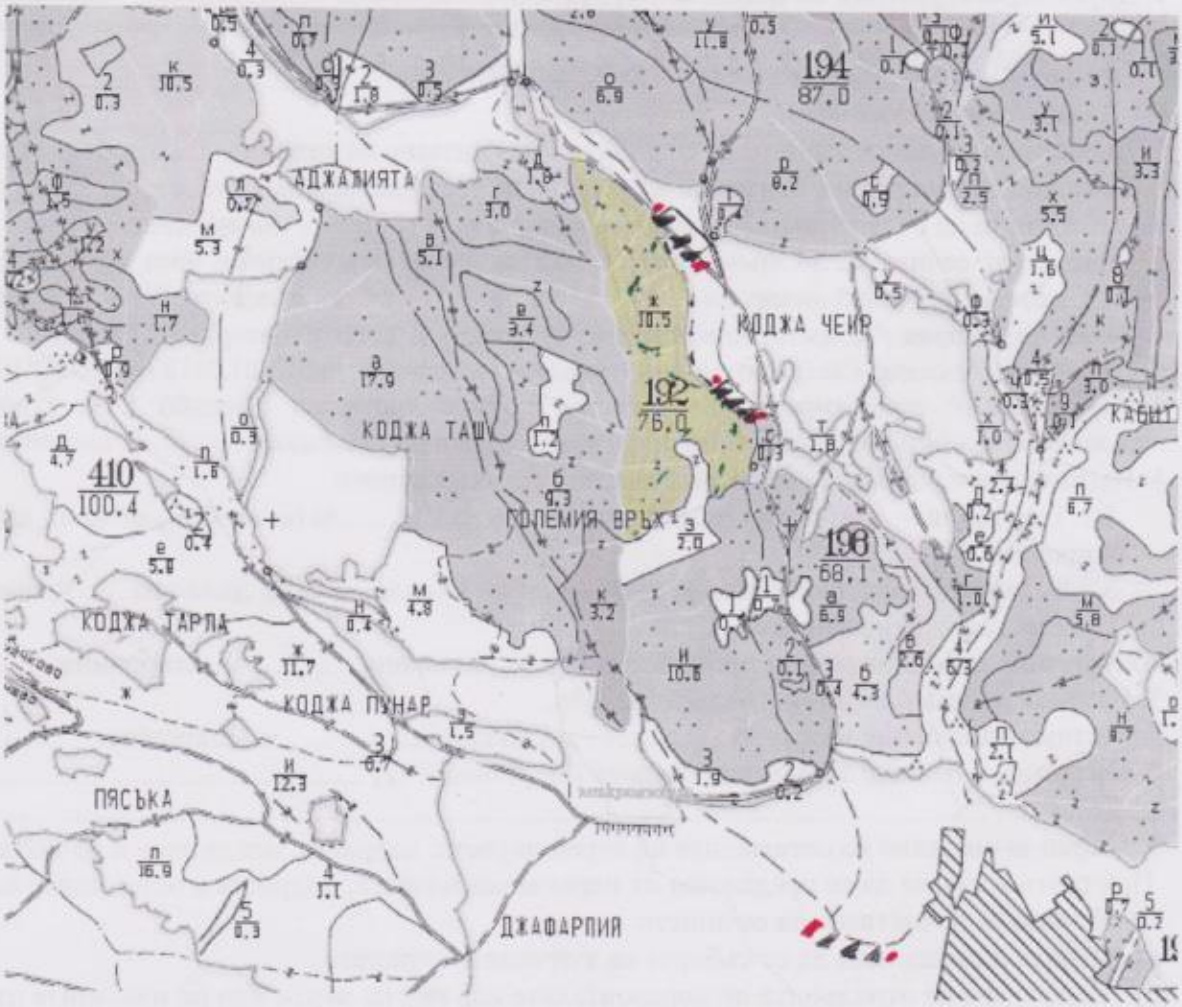

Легенда: - - - съществуващ автом. път

± ± ± ± проектирани коларски вр. извозни пътища	»»»»» проектирани тракторни вр. извозни пътища
съществуващи извозни пътища	▲ ▲ ▲ временен склад
съществуващ автомобилен път	xxxxxx трасе на въжена линия
технологична просека	=+=+=+= проектиран автомобилен път
● ● ● място за събиране на отпадаци	■ ■ ■ място за смяна на ГСМ

На схемата задължително се нанасят контурите на насаждението/имота, съществуващите и проектирани временни горски пътища, технологичните просеки, просеките за въжени линии, извозни пътища, временни складове както и връзката им със съществуващата автомобилна пътна мрежа.

II. Характеристика на насаждението

1. Вид на сечта ..прореждане...../ интензивност 15....%
Втори вид сеч ...../ интензивност .....%
2. Площ на подотдела ..10,5.....ха Размер на сечището ..10,5..... ха
3. Състав по план/програма ..4Б10....., действителен .....
4. Запас на 1 ха: с клони ..190..... куб.м/ха , без клони ..131,5..... куб. м/ха.
5. Среден наклон на терена ..21..... градуса.
6. Очакван добив от маркираната дървесина ..227..... лежаща маса, куб.м. /~~в т.ч.~~ изчислено по ГСП ..227...../

първ. вид / категория						първ. вид / категория							
едра	27					дребна	3					вър-шина	
средна	88					дърва	109						

7.Наличие и характеристика на подраста преди сечта (състав, възраст, средна височина, % на покритие) подлес: кзбр 6 3Т 10, цуц п-0,4 К-2м д-4; БП 2; Н-3м д-4м ..... ксу 5 2 .....
8. Средно извозно разстояние ..200 м.;
9. Други характеристики на насаждението (*токовища, сватбовища, надлесни дървета, сервитути, защитени територии, Натура 2000, защитени видове описани в доклада за гори с висока консервационна стойност, мъртва дървесина, вододайни зони, биологично разнообразие и др.*) Насаждението пресичат ВКС 2; ВПС 4.2.3

III. Технологични указания

1. Дървесината в насаждението да се добива при спазване на технологичната схема по т. I
2. Сечта ще се извършва с бензиномоторен трион чрез направа на клиновиден засек, а кастренето и разкройването на отсечените стъбла ще се извършва ***в сечище / на временен склад.***
3. Извозът от сечището до временните складове ще се осъществява чрез животинска теглителна сила с влачка /и с механизирана техника/ на ***цели стъбла, дълги/къси секции, сортименти*** с ***влачене по терена / изцяло натоварени***, а дървата и късите материали на самар. При добива на сортименти да се спазва Спецификацията, утвърдена със Заповед №5/03.01.2018 год. на ЮЦДП-Смолян.
4. Проектирани нови горски автомобилни пътища съгласно Наредба 5 за строителството в горските територии без промяна на предназначението им: дължина .....м. широчина .....м.
5. Изграждане и ремонт на временни извозни горски пътища:
   5.1 Тракторни – допустимо разстояние между тях .....м (не по-малко от 40 м), дължина .....м, широчина 4 м.
   5.2 Коларски - разстояние между тях .....м (не по-малко от 40 м), дължина .....м, широчина ..... м
6. Просеки за въжени линии: ..... бр.
допустимо разстояние между просеките ..... м., дължина ..... м., широчина ..... м.
7. Направа на технологични просеки ..... бр.
допустимо разстояние между тях ..... м., дължина .....м., широчина ..... м.
8. Изграждане на нови временни складове (бр., площ в ха) .....
.....
9. Мерки за опазване на оставащите на корен дървета, подраста, младиняка и почвата
При сечта и извоза да се предпазват от нараняване почвата, подраста и оставащите на корен дървета.
10. Начини за почистване на сечището
а) Отпада и вършината да се събират на купчини в сечището.
б) Нареждане на отпадъците по хоризонталите във вид на ленти или по извозните пътища
в) Разхвърляне на отпадъците по цялото сечище
г) Събиране на отпадъците и изнасянето им извън сечището
11. Други указания:
Да се спазват разпоредбите на ЗГ, подзаконовите актове по прилагането му и изискванията на г. сертификация.
Да се изнасят битовите отпадъци от сечището извън горските територии на определените за това места;смяната на ГСМ също да се извършва на определените за това места.
12. Всички операции по подготвителните и основните работи да се извършват съгласно изискванията на Правилника за здравословни и безопасни условия на труд в горите и правилата за противопожарна безопасност в горите.

ЗАПОЗНАТ с технологичния план: ...../попълва се след издаването на позволителното за сеч/
Лицето по чл. 108, ал. 2 от ЗГ, на което е издадено позволително за сеч № .....
.....
/ трите имена, подпис, дата/
№ и дата на удостоверението за упражняване на лесовъдска практика: .....

Образец по чл. 53, ал. 6 от НСГ

Изготвил:……
Техн. Вендислав Зашев……
/име, фамилия,/ подпис: ……
дата: 04.11.2010 г.,
№ и дата на удостоверението за упражняване на лесовъдска практика: 6Р28/26.06.2012г.

Одобрил:……
……
име, фамилия,/ подпис: ……
дата: ……г.,
№ и дата на удостоверението за упражняване на лесовъдска практика: ……

ТЕХНОЛОГИЧЕН ПЛАН № 1

За добив на дървесина от отдел……**198**……подотдел……**а**……
На **ТП ДГС Пазарджик** */потълва се само за държавни гори/*
Община Лесичово; Землище Боримечково;
имот с (кадастрален идентификатор/КВС) №……, */потълва се само за недържавни гори/*

I. Схема за добива на дървесина от насаждението

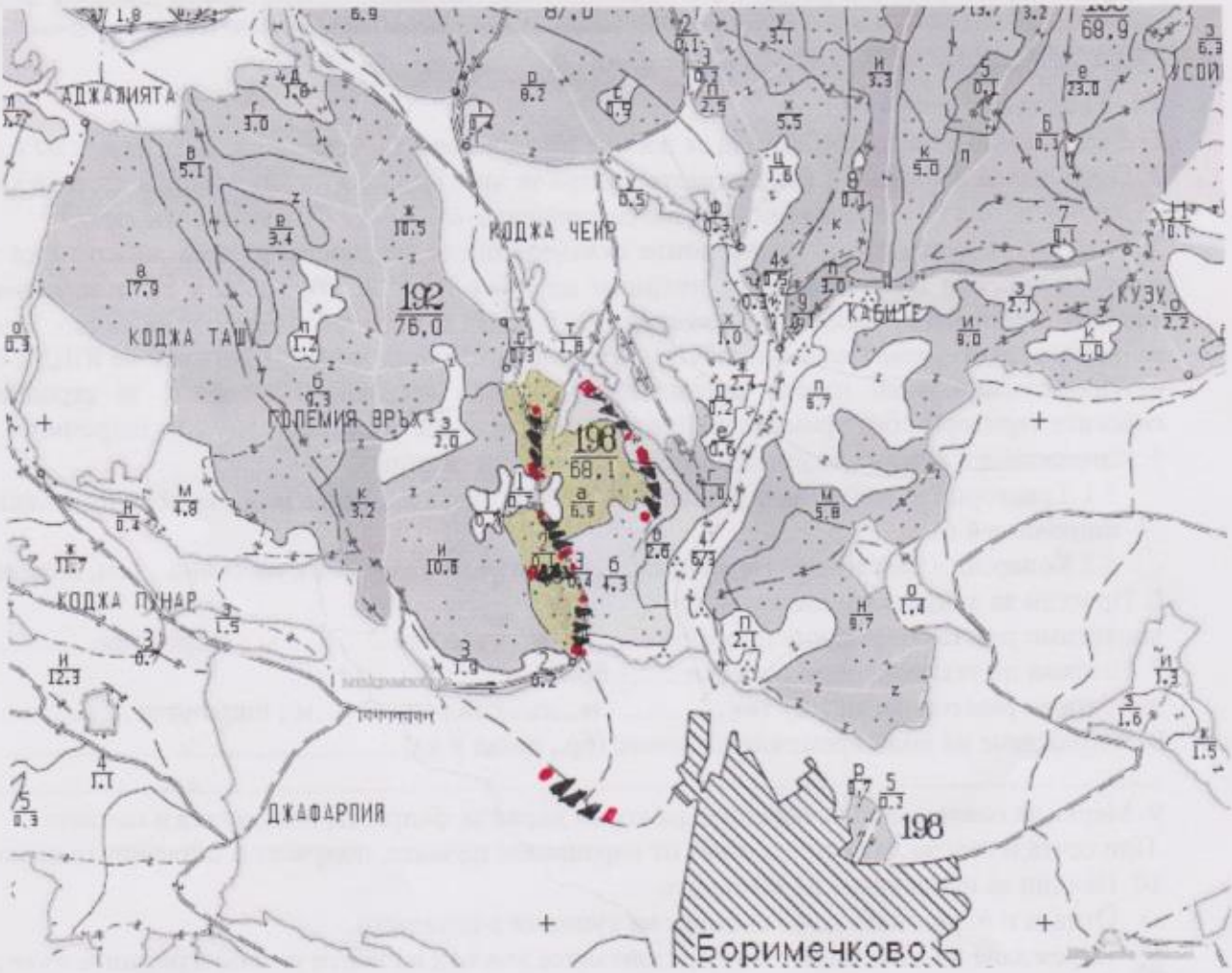

Легенда:

± ± ± ± проектирани коларски вр. извозни пътища	»»»»» проектирани тракторни вр. извозни пътища
- - - - - - съществуващи извозни пътища	▲ ▲ ▲ временен склад
═══ съществуващ автомобилен път	xxxxxx трасе на въжена линия
^^^^^^ технологична просека	=+=+=+= проектиран автомобилен път
● ● ● место за събиране на отпадаци	▮ ▮ ▮ место за силни на ГСМ

На схемата задължително се нанасят контурите на насаждението/имота, съществуващите и проектирани временни горски пътища, технологичните просеки, просеките за въжени линии, извозни пътища, временни складове както и връзката им със съществуващата автомобилна пътна мрежа.

II. Характеристика на насаждението

1. Вид на сечта ...пробирка..../ интензивност ..13..%
Втори вид сеч ...../ интензивност .....%
2. Площ на подотдела ...6.9.... ха Размер на сечището ....6.9..... ха
3. Състав по план/програма ...4Об.6Бб......, действителен .....
4. Запас на 1 ха: с клони ...293.... куб.м/ха , без клони .....141..... куб. м/ха.
5. Среден наклон на терена ...11°..... градуса.
6. Очакван добив от маркираната дървесина ...212..... лежаща маса, куб.м. **/~~в т.ч.~~ изчислено по ГСП .....212...../**

дърв. вид / категория	4б	5б				дърв. вид / категория	4б	5б					
едра	23	5				дребна	2	4				вър-шина	
средна	53	50				дърва	28	47					

7.Наличие и характеристика на подраста преди сечта (състав, възраст, средна височина, % на покритие) ...подр.: 1Ясв.6...чуж. 1Ябр.1г...м-ал...h-1.5 м; Акация 3...h-3м; бл.1.....
.....
8. Средно извозно разстояние ...450.м..;
9. Други характеристики на насаждението (*токовища, сватбовища, надлесни дървета, сервитути, защитени територии, Натура 2000, защитени видове описани в доклада за гори с висока консервационна стойност, мъртва дървесина, вододайни зони, биологично разнообразие и др.*)
...Насаждението принадлежи към ВКС 2 ; ВКС 4, 2, 3.

III. Технологични указания

1. Дървесината в насаждението да се добива при спазване на технологичната схема по т. I
2. Сечта ще се извършва с бензиномоторен трион чрез направа на клиновиден засек, а кастренето и разкройването на отсечените стъбла ще се извършва ***в сечище / ~~на временен склад.~~***
3. Извозът от сечището до временните складове ще се осъществява чрез животинска теглителна сила с влачка /и с механизирана техника/ на ***цели стъбла, дълги/къси секции, сортименти*** с ***влачене по терена / изцяло натоварени***, а дървата и късите материали на самар. При добива на сортименти да се спазва Спецификацията, утвърдена със Заповед №5/03.01.2018 год. на ЮЦДП-Смолян.
4. Проектирани нови горски автомобилни пътища съгласно Наредба 5 за строителството в горските територии без промяна на предназначението им: дължина .....м. широчина .....м.
5. Изграждане и ремонт на временни извозни горски пътища:
   5.1 Тракторни – допустимо разстояние между тях .....м (не по-малко от 40 м), дължина .....м, широчина 4 м.
   5.2 Коларски - разстояние между тях .....м (не по-малко от 40 м), дължина .....м, широчина ..... м
6. Просеки за въжени линии: ..... бр.
допустимо разстояние между просеките ..... м., дължина ..... м., широчина ..... м.
7. Направа на технологични просеки ..... бр.
допустимо разстояние между тях ..... м., дължина .....м., широчина ..... м.
8. Изграждане на нови временни складове (бр., площ в ха) .....
.....
9. Мерки за опазване на оставащите на корен дървета, подраста, младиняка и почвата
При сечта и извоза да се предпазват от нараняване почвата, подраста и оставащите на корен дървета.
10. Начини за почистване на сечището
а) Отпада и вършината да се събират на купчини в сечището.
б) Нареждане на отпадъците по хоризонталите във вид на ленти или по извозните пътища
в) Разхвърляне на отпадъците по цялото сечище
г) Събиране на отпадъците и изнасянето им извън сечището
11. Други указания:
Да се спазват разпоредбите на ЗГ, подзаконовите актове по прилагането му и изискванията на г. сертифекация.
Да се изнасят битовите отпадъци от сечището извън горските територии на определените за това места;смяната на ГСМ също да се извършва на определените за това места.
12. Всички операции по подготвителните и основните работи да се извършват съгласно изискванията на Правилника за здравословни и безопасни условия на труд в горите и правилата за противопожарна безопасност в горите.

ЗАПОЗНАТ с технологичния план: ...../попълва се след издаването на позволителното за сеч/
Лицето по чл. 108, ал. 2 от ЗГ, на което е издадено позволително за сеч № .....
.....
/ трите имена, подпис, дата/
№ и дата на удостоверението за упражняване на лесовъдска практика: .....

Образец по чл. 53, ал. 6 от НСГ

Изготвил:……
техн. Дендислав Замев
/име, фамилия,/ подпис: ……
дата: 04.11.2010 г.,
№ и дата на удостоверението за упражняване на лесовъдска практика: 68/18/24.06.2012 г.

Одобрил:……
……
име, фамилия,/ подпис: ……
дата: ……г.,
№ и дата на удостоверението за упражняване на лесовъдска практика: ……

ТЕХНОЛОГИЧЕН ПЛАН № 1

За добив на дървесина от отдел……**198**……подотдел……**б**……
На **ТП ДГС Пазарджик** */попълва се само за държавни гори/*
Община Лесичово; Землище Боримечково;
имот с (кадастрален идентификатор/КВС) №……, */попълва се само за недържавни гори/*

I. Схема за добива на дървесина от насаждението

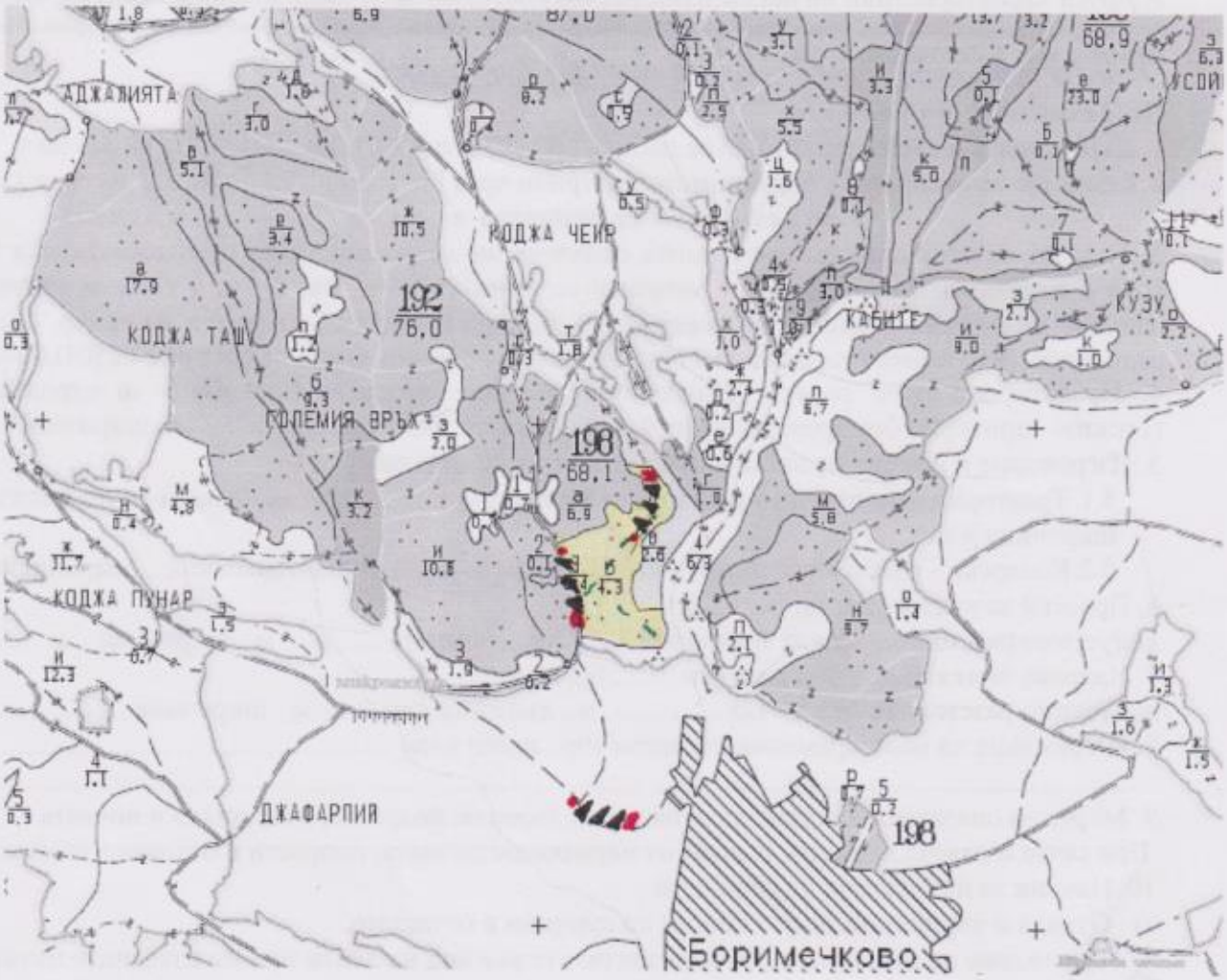

Легенда:

± ± ± ± проектирани коларски вр. извозни пътища	»»»»» проектирани тракторни вр. извозни пътища
- - - - - - съществуващи извозни пътища	▲ ▲ ▲ временен склад
═══ съществуващ автомобилен път	xxxxxx трасе на въжена линия
^^^^^^ технологична просека	=+=+=+= проектиран автомобилен път
● ● ● място за събираса на отпадаци	■ ■ ■ място за сияка на ГСМ

На схемата задължително се нанасят контурите на насаждението/имота, съществуващите и проектирани временни горски пътища, технологичните просеки, просеките за въжени линии, извозни пътища, временни складове както и връзката им със съществуващата автомобилна пътна мрежа.

II. Характеристика на насаждението

1. Вид на сечта ...пробирка.../ интензивност ...15...%
Втори вид сеч ...../ интензивност .....%
2. Площ на подотдела ...4,3....ха Размер на сечището ....4,3..... ха
3. Състав по план/програма ...5Б10....., действителен .....
4. Запас на 1 ха: с клони ...365..... куб.м/ха , без клони ...256..... куб. м/ха.
5. Среден наклон на терена ...11..... градуса.
6. Очакван добив от маркираната дървесина ...192..... лежаща маса, куб.м. **/в ~~т.ч.~~ изчислено по ГСП .....192...../**

дърв. вид / категория						дърв. вид / категория						
едра	37					дребна	5					вършина
средна	102					дърва	48					

7.Наличие и характеристика на подраста преди сечта (състав, възраст, средна височина, % на покритие) ...подр.: кбр 40% 11 год.; х=0,5 м 1,6 м.; кк 2; бп 1; мяз 1.....
.....
8. Средно извозно разстояние ...400 м.;
9. Други характеристики на насаждението (*токовища, сватбовища, надлесни дървета, сервитути, защитени територии, Натура 2000, защитени видове описани в доклада за гори с висока консервационна стойност, мъртва дървесина, вододайни зони, биологично разнообразие и др.*)
...Насаждението представлява ВЧ ВКС 2; ВКС 4.2.3.....

III. Технологични указания

1. Дървесината в насаждението да се добива при спазване на технологичната схема по т. I
2. Сечта ще се извършва с бензиномоторен трион чрез направа на клиновиден засек, а кастренето и разкройването на отсечените стъбла ще се извършва ***в сечище / на временен склад.***
3. Извозът от сечището до временните складове ще се осъществява чрез животинска теглителна сила с влачка /и с механизирана техника/ на ***цели стъбла, дълги/къси секции, сортименти*** с ***влачене по терена / изцяло натоварени***, а дървата и късите материали на самар. При добива на сортименти да се спазва Спецификацията, утвърдена със Заповед №5/03.01.2018 год. на ЮЦДП-Смолян.
4. Проектирани нови горски автомобилни пътища съгласно Наредба 5 за строителството в горските територии без промяна на предназначението им: дължина .....м. широчина .....м.
5. Изграждане и ремонт на временни извозни горски пътища:
   5.1 Тракторни – допустимо разстояние между тях .....м (не по-малко от 40 м), дължина .....м, широчина 4 м.
   5.2 Коларски - разстояние между тях .....м (не по-малко от 40 м), дължина .....м, широчина ..... м
6. Просеки за въжени линии: ..... бр.
допустимо разстояние между просеките ..... м., дължина ..... м., широчина ..... м.
7. Направа на технологични просеки ..... бр.
допустимо разстояние между тях ..... м., дължина .....м., широчина ..... м.
8. Изграждане на нови временни складове (бр., площ в ха) .....
.....
9. Мерки за опазване на оставащите на корен дървета, подраста, младиняка и почвата
При сечта и извоза да се предпазват от нараняване почвата, подраста и оставащите на корен дървета.
10. Начини за почистване на сечището
а) Отпада и вършината да се събират на купчини в сечището.
б) Нареждане на отпадъците по хоризонталите във вид на ленти или по извозните пътища
в) Разхвърляне на отпадъците по цялото сечище
г) Събиране на отпадъците и изнасянето им извън сечището
11. Други указания:
Да се спазват разпоредбите на ЗГ, подзаконовите актове по прилагането му и изискванията на г. сертификация.
Да се изнасят битовите отпадъци от сечището извън горските територии на определените за това места;смяната на ГСМ също да се извършва на определените за това места.
12. Всички операции по подготвителните и основните работи да се извършват съгласно изискванията на Правилника за здравословни и безопасни условия на труд в горите и правилата за противопожарна безопасност в горите.

ЗАПОЗНАТ с технологичния план: ...../попълва се след издаването на позволителното за сеч/
Лицето по чл. 108, ал. 2 от ЗГ, на което е издадено позволително за сеч № .....
.....
/ трите имена, подпис, дата/
№ и дата на удостоверението за упражняване на лесовъдска практика: .....

Образец по чл. 53, ал. 6 от НСГ

Изготвил:……
Инж. Венцислав Замев
/име, фамилия,/ подпис: ……
дата: 04.11.2010 г.,
№ и дата на удостоверението за упражняване на лесовъдска практика: 6828/26.06.2012 г.

Одобрил:……
……
име, фамилия,/ подпис: ……
дата: ……г.,
№ и дата на удостоверението за упражняване на лесовъдска практика: ……

ТЕХНОЛОГИЧЕН ПЛАН № 1

За добив на дървесина от отдел……**192**……подотдел……**а**……
На **ТП ДГС Пазарджик** */попълва се само за държавни гори/*
Община Лесичово; Землище Боримечково;
имот с (кадастрален идентификатор/КВС) №……, */попълва се само за недържавни гори/*

I. Схема за добива на дървесина от насаждението

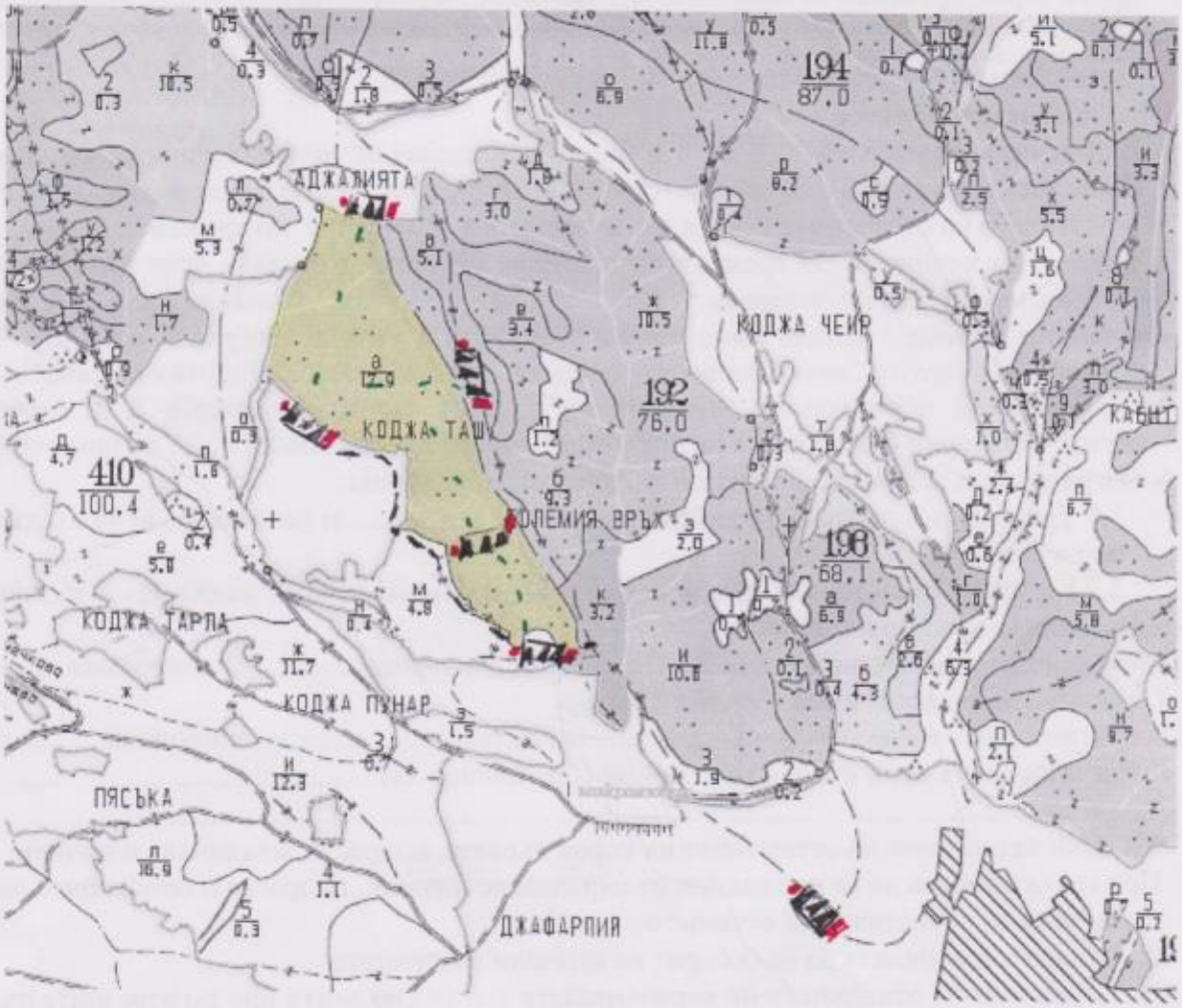

Легенда: - съществуващ автом път неокризен

- проектирани коларски вр. извозни пътища
- съществуващи извозни пътища
- съществуващ автомобилен път
- технологична просека
- проектирани тракторни вр. извозни пътища
- временен склад
- трасе на въжена линия
- проектиран автомобилен път
- място за събирене на отпадаци
- място за смяна на ГСМ

На схемата задължително се нанасят контурите на насаждението/имота, съществуващите и проектирани временни горски пътища, технологичните просеки, просеките за въжени линии, извозни пътища, временни складове както и връзката им със съществуващата автомобилна пътна мрежа.

II. Характеристика на насаждението

1. Вид на сечта ...прореждане...../ интензивност 14 %
Втори вид сеч ...../ интензивност ..... %
2. Площ на подотдела ...17,9... ха Размер на сечището ...17,9... ха
3. Състав по план/програма ...8Б7Ел3..., действителен .....
4. Запас на 1 ха: с клони ...206... куб.м/ха , без клони ...188... куб. м/ха.
5. Среден наклон на терена ...18... градуса.
6. Очакван добив от маркираната дървесина ...410... лежаща маса, куб.м. /**~~в т.ч.~~ изчислено по ГСП** ...410.../

дърв. вид / категория	66	46				дърв. вид / категория	66	46					
едра	33	3				дребна	3	3				върш-шина	
средна	100	59				дърва	150	59					

7.Наличие и характеристика на подраста преди сечта (състав, възраст, средна височина, % на покритие) ...подр. 19г. 2,6 м 4Ус. п-0,3; Б-4м; Д-4м Бп3; Кед2...
.....
8. Средно извозно разстояние ...4 км.;
9. Други характеристики на насаждението (*токовища, сватбовища, надлесни дървета, сервитути, защитени територии, Натура 2000, защитени видове описани в доклада за гори с висока консервационна стойност, мъртва дървесина, вододайни зони, биологично разнообразие и др.*)
...Насаждението предразполага ВКС2; ВИС4,2,3...

III. Технологични указания

1. Дървесината в насаждението да се добива при спазване на технологичната схема по т. I
2. Сечта ще се извършва с бензиномоторен трион чрез направа на клиновиден засек, а кастренето и разкройването на отсечените стъбла ще се извършва ***в сечище / на временен склад.***
3. Извозът от сечището до временните складове ще се осъществява чрез животинска теглителна сила с влачка /и с механизирана техника/ на ***цели стъбла, дълги/къси секции, сортименти*** с ***влачене по терена / изцяло натоварени***, а дървата и късите материали на самар. При добива на сортименти да се спазва Спецификацията, утвърдена със Заповед №5/03.01.2018 год. на ЮЦДП-Смолян.
4. Проектирани нови горски автомобилни пътища съгласно Наредба 5 за строителството в горските територии без промяна на предназначението им: дължина .....м. широчина .....м.
5. Изграждане и ремонт на временни извозни горски пътища:
   5.1 Тракторни – допустимо разстояние между тях .....м (не по-малко от 40 м), дължина .....м, широчина 4 м.
   5.2 Коларски - разстояние между тях .....м (не по-малко от 40 м), дължина .....м, широчина ..... м
6. Просеки за въжени линии: ..... бр.
допустимо разстояние между просеките ..... м., дължина ..... м., широчина ..... м.
7. Направа на технологични просеки ..... бр.
допустимо разстояние между тях ..... м., дължина .....м., широчина ..... м.
8. Изграждане на нови временни складове (бр., площ в ха) .....
.....
9. Мерки за опазване на оставащите на корен дървета, подраста, младиняка и почвата
При сечта и извоза да се предпазват от нараняване почвата, подраста и оставащите на корен дървета.
10. Начини за почистване на сечището
а) Отпада и вършината да се събират на купчини в сечището.
б) Нареждане на отпадъците по хоризонталите във вид на ленти или по извозните пътища
в) Разхвърляне на отпадъците по цялото сечище
г) Събиране на отпадъците и изнасянето им извън сечището
11. Други указания:
Да се спазват разпоредбите на ЗГ, подзаконовите актове по прилагането му и изискванията на г. сертифекация.
Да се изнасят битовите отпадъци от сечището извън горските територии на определените за това места;смяната на ГСМ също да се извършва на определените за това места.
12. Всички операции по подготвителните и основните работи да се извършват съгласно изискванията на Правилника за здравословни и безопасни условия на труд в горите и правилата за противопожарна безопасност в горите.

ЗАПОЗНАТ с технологичния план: ...../попълва се след издаването на позволителното за сеч/
Лицето по чл. 108, ал. 2 от ЗГ, на което е издадено позволително за сеч № .....
.....
/ трите имена, подпис, дата/
№ и дата на удостоверението за упражняване на лесовъдска практика: .....

Образец по чл. 53, ал. 6 от НСГ

Изготвил:……
Техн. Венцислав Зимов
/име, фамилия,/ подпис: ……
дата: 04.11.2017 г.,
№ и дата на удостоверението за упражняване на лесовъдска практика: 6818/24.06.2017

Одобрил:……
……
име, фамилия,/ подпис: ……
дата: ……г.,
№ и дата на удостоверението за упражняване на лесовъдска практика: ……

ТЕХНОЛОГИЧЕН ПЛАН № 1

За добив на дървесина от отдел……**198**……подотдел……**и**……
На **ТП ДГС Пазарджик** */попълва се само за държавни гори/*
Община Лесичово; Землище Боримечково;
имот с (кадастрален идентификатор/КВС) №……, */попълва се само за недържавни гори/*

I. Схема за добива на дървесина от насаждението

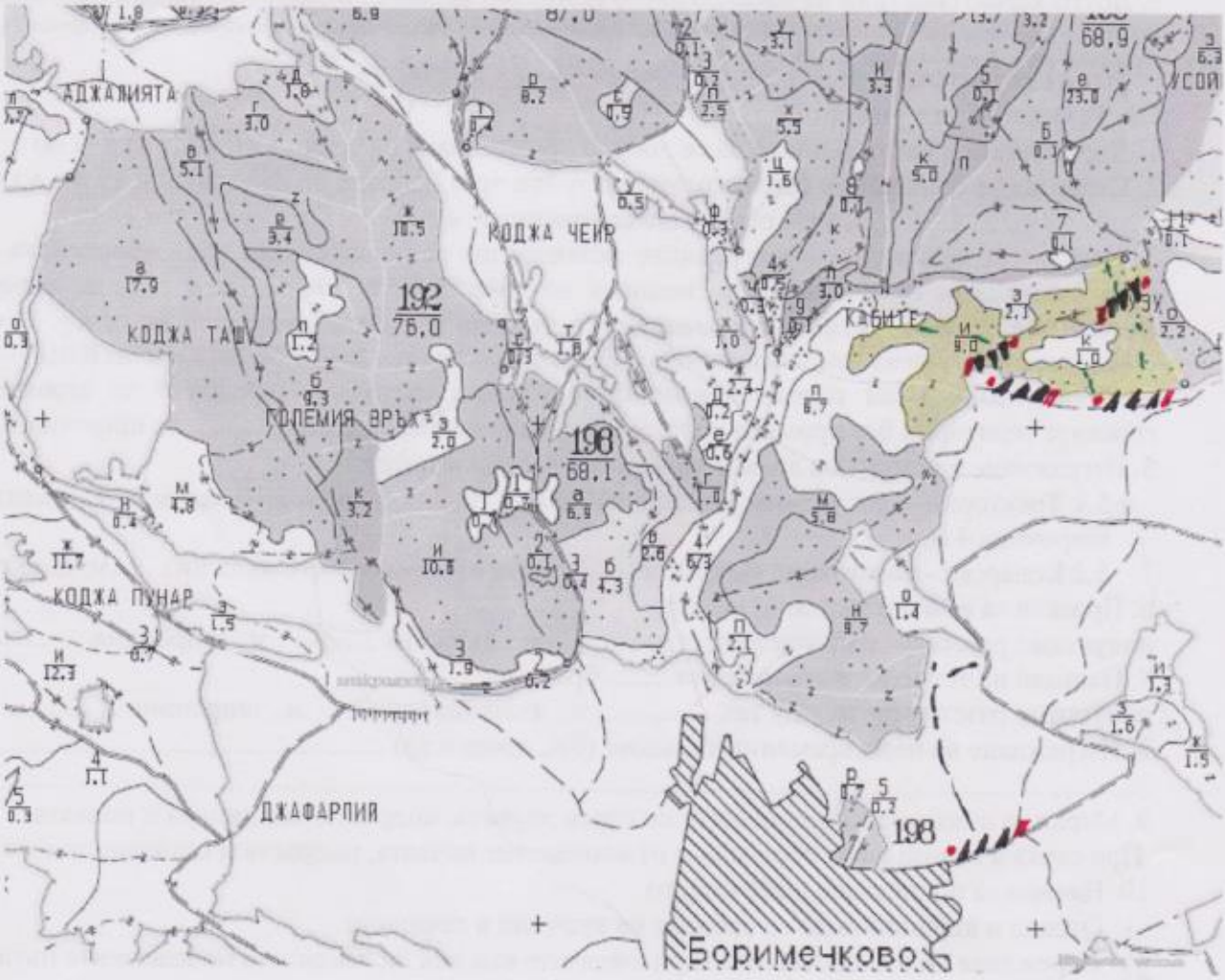

Легенда:

- ± ± ± ± проектирани коларски вр. извозни пътища
- съществуващи извозни пътища
- съществуващ автомобилен път
- технологична просека
- място за събиране на отпадъци
- съществуващ извозен път автом
- проектирани тракторни вр. извозни пътища
- временен склад
- XXXXXX трасе на въжена линия
- проектиран автомобилен път
- място за силна на ГСМ

На схемата задължително се нанасят контурите на насаждението/имота, съществуващите и проектирани временни горски пътища, технологичните просеки, просеките за въжени линии, извозни пътища, временни складове както и връзката им със съществуващата автомобилна пътна мрежа.

II. Характеристика на насаждението

1. Вид на сечта ...пробирка...../ интензивност ..15...%
Втори вид сеч ...../ интензивност .....%
2. Площ на подотдела ..9,0.....ха Размер на сечището ....9,0..... ха
3. Състав по план/програма ..чб7 бб3....., действителен .....
4. Запас на 1 ха: с клони ..... куб.м/ха , без клони ..... куб. м/ха.
5. Среден наклон на терена ...14..... градуса.
6. Очакван добив от маркираната дървесина ..242..... лежаща маса, куб.м. **/в т.ч. изчислено по ГСП .....242 м...../**

дърв. вид / категория	бб	чб				дърв. вид / категория	бб	чб					
едра	8	35				дребна		1				вър-шина	
средна	4	100				дърва	62	32					

7.Наличие и характеристика на подраста преди сечта (състав, възраст, средна височина, % на покритие) .....
.....
8. Средно извозно разстояние ..1000 м...;
9. Други характеристики на насаждението (*токовища, сватбовища, надлесни дървета, сервитути, защитени територии, Натура 2000, защитени видове описани в доклада за гори с висока консервационна стойност, мъртва дървесина, вододайни зони, биологично разнообразие и др.)*
Насаждението представлява ВКС 2; ВКС 4 2.3

III. Технологични указания

1. Дървесината в насаждението да се добива при спазване на технологичната схема по т. I
2. Сечта ще се извършва с бензиномоторен трион чрез направа на клиновиден засек, а кастренето и разкройването на отсечените стъбла ще се извършва ***в сечище / на временен склад.***
3. Извозът от сечището до временните складове ще се осъществява чрез животинска теглителна сила с влачка /и с механизирана техника/ на ***цели стъбла, дълги/къси секции, сортименти*** с ***влачене по терена / изцяло натоварени***, а дървата и късите материали на самар. При добива на сортименти да се спазва Спецификацията, утвърдена със Заповед №5/03.01.2018 год. на ЮЦДП-Смолян.
4. Проектирани нови горски автомобилни пътища съгласно Наредба 5 за строителството в горските територии без промяна на предназначението им: дължина .....м. широчина .....м.
5. Изграждане и ремонт на временни извозни горски пътища:
   5.1 Тракторни – допустимо разстояние между тях .....м (не по-малко от 40 м), дължина .....м, широчина 4 м.
   5.2 Коларски - разстояние между тях .....м (не по-малко от 40 м), дължина .....м, широчина ..... м
6. Просеки за въжени линии: ..... бр.
допустимо разстояние между просеките ..... м., дължина ..... м., широчина ..... м.
7. Направа на технологични просеки ..... бр.
допустимо разстояние между тях ..... м., дължина .....м., широчина ..... м.
8. Изграждане на нови временни складове (бр., площ в ха) .....
.....
9. Мерки за опазване на оставащите на корен дървета, подраста, младиняка и почвата
При сечта и извоза да се предпазват от нараняване почвата, подраста и оставащите на корен дървета.
10. Начини за почистване на сечището
а) Отпада и вършината да се събират на купчини в сечището.
б) Нареждане на отпадъците по хоризонталите във вид на ленти или по извозните пътища
в) Разхвърляне на отпадъците по цялото сечище
г) Събиране на отпадъците и изнасянето им извън сечището
11. Други указания:
Да се спазват разпоредбите на ЗГ, подзаконовите актове по прилагането му и изискванията на г. сертифекация. Да се изнасят битовите отпадъци от сечището извън горските територии на определените за това места;смяната на ГСМ също да се извършва на определените за това места.
12. Всички операции по подготвителните и основните работи да се извършват съгласно изискванията на Правилника за здравословни и безопасни условия на труд в горите и правилата за противопожарна безопасност в горите.
ЗАПОЗНАТ с технологичния план: ...../попълва се след издаването на позволителното за сеч/
Лицето по чл. 108, ал. 2 от ЗГ, на което е издадено позволително за сеч № .....
.....
/ трите имена, подпис, дата/
№ и дата на удостоверението за упражняване на лесовъдска практика: .....

Образец по чл. 53, ал. 6 от НСГ

Изготвил:……
Техн. Вендислав Замев
/име, фамилия,/ подпис: ……
дата: 04.11.2010 г.,
№ и дата на удостоверението за упражняване на лесовъдска практика: 6828/24.06.2012г

Одобрил:……
……
име, фамилия,/ подпис: ……
дата: ……г.,
№ и дата на удостоверението за упражняване на лесовъдска практика: ……

ТЕХНОЛОГИЧЕН ПЛАН № 1

За добив на дървесина от отдел……**198**……подотдел……**м**……
На **ТП ДГС Пазарджик** */попълва се само за държавни гори/*
Община Лесичово; Землище Боримечково;
имот с (кадастрален идентификатор/КВС) №……, */попълва се само за недържавни гори/*

I. Схема за добива на дървесина от насаждението

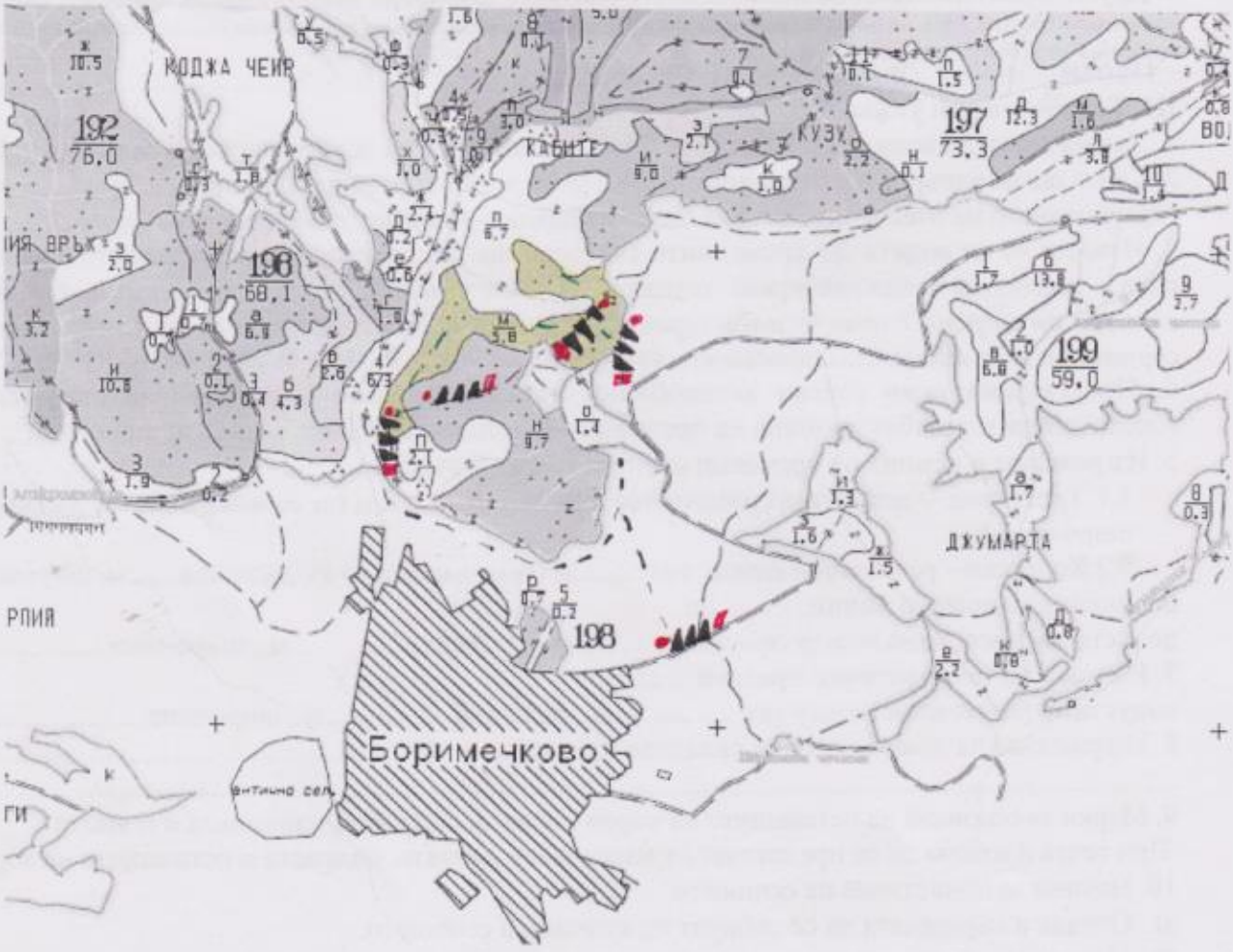

Легенда:

- ± ± ± ± проектирани коларски вр. извозни пътища
- съществуващи извозни пътища
- съществуващ автомобилен път
- технологична просека
- място за събиране на отпадаци
- съществуващ извозен път
- проектирани тракторни вр. извозни пътища
- временен склад
- xxxxxx трасе на въжена линия
- проектиран автомобилен път
- място за смяна на ГСМ

На схемата задължително се нанасят контурите на насаждението/имота, съществуващите и проектирани временни горски пътища, технологичните просеки, просеките за въжени линии, извозни пътища, временни складове както и връзката им със съществуващата автомобилна пътна мрежа.

II. Характеристика на насаждението

1. Вид на сечта ...прочистка...
Втори вид сеч ...../ интензивност 17 %
2. Площ на подотдела ...5,8... ха Размер на сечището ...5,8... ха
3. Състав по план/програма 10Г 4Дб 2 Бб 1 ....., действителен .....
4. Запас на 1 ха: с клони ...229..... куб.м/ха , без клони ...182..... куб. м/ха.
5. Среден наклон на терена ...15..... градуса.
6. Очакван добив от маркираната дървесина ...152..... лежаща маса, куб.м. **/в т.ч. изчислено по ГСП .....152...../**

дърв. вид / категория	бб	чб	кдб			дърв. вид / категория	бб	чб	кдб			
едра		11				дребна		1				вър-шина
средна		90				дърва	8	22	20			

7.Наличие и характеристика на подраста преди сечта (състав, възраст, средна височина, % на покритие) ...мдл. 2Б 10 цк 2 пх - 0,1 А-2,5 а-4м.....
8. Средно извозно разстояние ...1000м.;
9. Други характеристики на насаждението (*токовища, сватбовища, надлесни дървета, сервитути, защитени територии, Натура 2000, защитени видове описани в доклада за гори с висока консервационна стойност, мъртва дървесина, вододайни зони, биологично разнообразие и др.*)
...Насаждението попада в ВКС 2 ВКС 4.2.3.....

III. Технологични указания

1. Дървесината в насаждението да се добива при спазване на технологичната схема по т. I
2. Сечта ще се извършва с бензиномоторен трион чрез направа на клиновиден засек, а кастренето и разкройването на отсечените стъбла ще се извършва ***в сечище / на временен склад.***
3. Извозът от сечището до временните складове ще се осъществява чрез животинска теглителна сила с влачка /и с механизирана техника/ на ***цели стъбла, дълги/къси секции, сортименти*** с ***влачене по терена / изцяло натоварени***, а дървата и късите материали на самар. При добива на сортименти да се спазва Спецификацията, утвърдена със Заповед №5/03.01.2018 год. на ЮЦДП-Смолян.
4. Проектирани нови горски автомобилни пътища съгласно Наредба 5 за строителството в горските територии без промяна на предназначението им: дължина .....м. широчина .....м.
5. Изграждане и ремонт на временни извозни горски пътища:
5.1 Тракторни – допустимо разстояние между тях .....м (не по-малко от 40 м), дължина .....м, широчина 4 м.
5.2 Коларски - разстояние между тях .....м (не по-малко от 40 м), дължина .....м, широчина ..... м
6. Просеки за въжени линии: ..... бр.
допустимо разстояние между просеките ..... м., дължина ..... м., широчина ..... м.
7. Направа на технологични просеки ..... бр.
допустимо разстояние между тях ..... м., дължина .....м., широчина ..... м.
8. Изграждане на нови временни складове (бр., площ в ха) .....
9. Мерки за опазване на оставащите на корен дървета, подраста, младиняка и почвата
При сечта и извоза да се предпазват от нараняване почвата, подраста и оставащите на корен дървета.
10. Начини за почистване на сечището
а) Отпада и вършината да се събират на купчини в сечището.
б) Нареждане на отпадъците по хоризонталите във вид на ленти или по извозните пътища
в) Разхвърляне на отпадъците по цялото сечище
г) Събиране на отпадъците и изнасянето им извън сечището
11. Други указания:
Да се спазват разпоредбите на ЗГ, подзаконовите актове по прилагането му и изискванията на г. сертифекация.
Да се изнасят битовите отпадъци от сечището извън горските територии на определените за това места;смяната на ГСМ също да се извършва на определените за това места.
12. Всички операции по подготвителните и основните работи да се извършват съгласно изискванията на Правилника за здравословни и безопасни условия на труд в горите и правилата за противопожарна безопасност в горите.

ЗАПОЗНАТ с технологичния план: ...../попълва се след издаването на позволителното за сеч/
Лицето по чл. 108, ал. 2 от ЗГ, на което е издадено позволително за сеч № .....
..... / трите имена, подпис, дата/
№ и дата на удостоверението за упражняване на лесовъдска практика: .....

Образец по чл. 53, ал. 6 от НСГ

Изготвил:……
Пам. Вендислав Зимев
/име, фамилия,/ подпис: ……
дата: 04.11.2010 г.,
№ и дата на удостоверението за упражняване на лесовъдска практика: 6828/25.06.2012 г.

Одобрил:……
……
име, фамилия,/ подпис: ……
дата: ……г.,
№ и дата на удостоверението за упражняване на лесовъдска практика: ……

ТЕХНОЛОГИЧЕН ПЛАН № 1

За добив на дървесина от отдел……**198**……подотдел……**н**……
На **ТП ДГС Пазарджик** */попълва се само за държавни гори/*
Община Лесичово; Землище Боримечково;
имот с (кадастрален идентификатор/КВС) №……, */попълва се само за недържавни гори/*

I. Схема за добива на дървесина от насаждението



Легенда:

- ± ± ± ± проектирани коларски вр. извозни пътища
- - - - - - - съществуващи извозни пътища
- съществуващ автомобилен път
- технологична просека
- ● ● ● място за отпадаци
- - - - съществуващ извозен път
- » » » » проектирани тракторни вр. извозни пътища
- ▲ ▲ ▲ временен склад
- xxxxxx трасе на въжена линия
- =+=+=+= проектиран автомобилен път
- ▮ ▮ ▮ място за смяна на ГСМ

На схемата задължително се нанасят контурите на насаждението/имота, съществуващите и проектирани временни горски пътища, технологичните просеки, просеките за въжени линии, извозни пътища, временни складове както и връзката им със съществуващата автомобилна пътна мрежа.

II. Характеристика на насаждението

1. Вид на сечта ...пробирка...../ интензивност ...15...%
Втори вид сеч ...../ интензивност .....%
2. Площ на подотдела ..9,7.....ха Размер на сечището ...9,7..... ха
3. Състав по план/програма ...чб9, бб1....., действителен .....
4. Запас на 1 ха: с клони ...268..... куб.м/ха , без клони ...212..... куб. м/ха.
5. Среден наклон на терена ..14..... градуса.
6. Очакван добив от маркираната дървесина ...322..... лежаща маса, куб.м. **/в ~~т.ч.~~ изчислено по ГСП .....322...../**

дърв. вид / категория	чб	бб				дърв. вид / категория	чб	бб					
едра	87	8				дребна	3					вър-шина	
средна	124	5				дърва	67	28					

7.Наличие и характеристика на подраста преди сечта (състав, възраст, средна височина, % на покритие) .....
.....
8. Средно извозно разстояние ..700м..;
9. Други характеристики на насаждението (*токовища, сватбовища, надлесни дървета, сервитути, защитени територии, Натура 2000, защитени видове описани в доклада за гори с висока консервационна стойност, мъртва дървесина, вододайни зони, биологично разнообразие и др.)*
.....Насаждението представлява ВКС 2 ; ВКС 4. 2.3.....

III. Технологични указания

1. Дървесината в насаждението да се добива при спазване на технологичната схема по т. I
2. Сечта ще се извършва с бензиномоторен трион чрез направа на клиновиден засек, а кастренето и разкройването на отсечените стъбла ще се извършва ***в сечище / на временен склад.***
3. Извозът от сечището до временните складове ще се осъществява чрез животинска теглителна сила с влачка /и с механизирана техника/ на ***цели стъбла, дълги/къси секции, сортименти*** с ***влачене по терена / изцяло натоварени***, а дървата и късите материали на самар. При добива на сортименти да се спазва Спецификацията, утвърдена със Заповед №5/03.01.2018 год. на ЮЦДП-Смолян.
4. Проектирани нови горски автомобилни пътища съгласно Наредба 5 за строителството в горските територии без промяна на предназначението им: дължина .....м. широчина .....м.
5. Изграждане и ремонт на временни извозни горски пътища:
   5.1 Тракторни – допустимо разстояние между тях .....м (не по-малко от 40 м), дължина .....м, широчина 4 м.
   5.2 Коларски - разстояние между тях .....м (не по-малко от 40 м), дължина .....м, широчина ..... м
6. Просеки за въжени линии: ..... бр.
допустимо разстояние между просеките ..... м., дължина ..... м., широчина ..... м.
7. Направа на технологични просеки ..... бр.
допустимо разстояние между тях ..... м., дължина .....м., широчина ..... м.
8. Изграждане на нови временни складове (бр., площ в ха) .....
.....
9. Мерки за опазване на оставащите на корен дървета, подраста, младиняка и почвата
При сечта и извоза да се предпазват от нараняване почвата, подраста и оставащите на корен дървета.
10. Начини за почистване на сечището
а) Отпада и вършината да се събират на купчини в сечището.
б) Нареждане на отпадъците по хоризонталите във вид на ленти или по извозните пътища
в) Разхвърляне на отпадъците по цялото сечище
г) Събиране на отпадъците и изнасянето им извън сечището
11. Други указания:
Да се спазват разпоредбите на ЗГ, подзаконовите актове по прилагането му и изискванията на г. сертифекация. Да се изнасят битовите отпадъци от сечището извън горските територии на определените за това места;смяната на ГСМ също да се извършва на определените за това места.
12. Всички операции по подготвителните и основните работи да се извършват съгласно изискванията на Правилника за здравословни и безопасни условия на труд в горите и правилата за противопожарна безопасност в горите.

ЗАПОЗНАТ с технологичния план: ...../попълва се след издаването на позволителното за сеч/
Лицето по чл. 108, ал. 2 от ЗГ, на което е издадено позволително за сеч № .....
.....
/ трите имена, подпис, дата/
№ и дата на удостоверението за упражняване на лесовъдска практика: .....