Образец по чл. 53, ал. 6 от НСГ

Изготвил:
техн. Нено Ненов **********
/име, фамилия,/ подпис: ..
дата: 02.11.2021 г.,
№ и дата на удостоверението за упражняване на лесовъдска практика: **7371 / 26.07.2012 г.**

Одобрил: .....
.....
/име, фамилия,/ подпис: .....
дата: ____.____.2022 г.,
№ и дата на удостоверението за упражняване на лесовъдска практика: _____ / ____.____._____ г.

ТЕХНОЛОГИЧЕН ПЛАН № 1

За добив на дървесина от отдел **401** подотдел **Д**
На ТП ДГС ХИСАР */попълва се само за държавни гори/*
Община: **Калояново**; Землище: **с. Ръжево Конаре**
имот с (кадастрален идентификатор/КВС) №....., */попълва се само за недържавни гори/*

I. Схема за добива на дървесина от насаждението

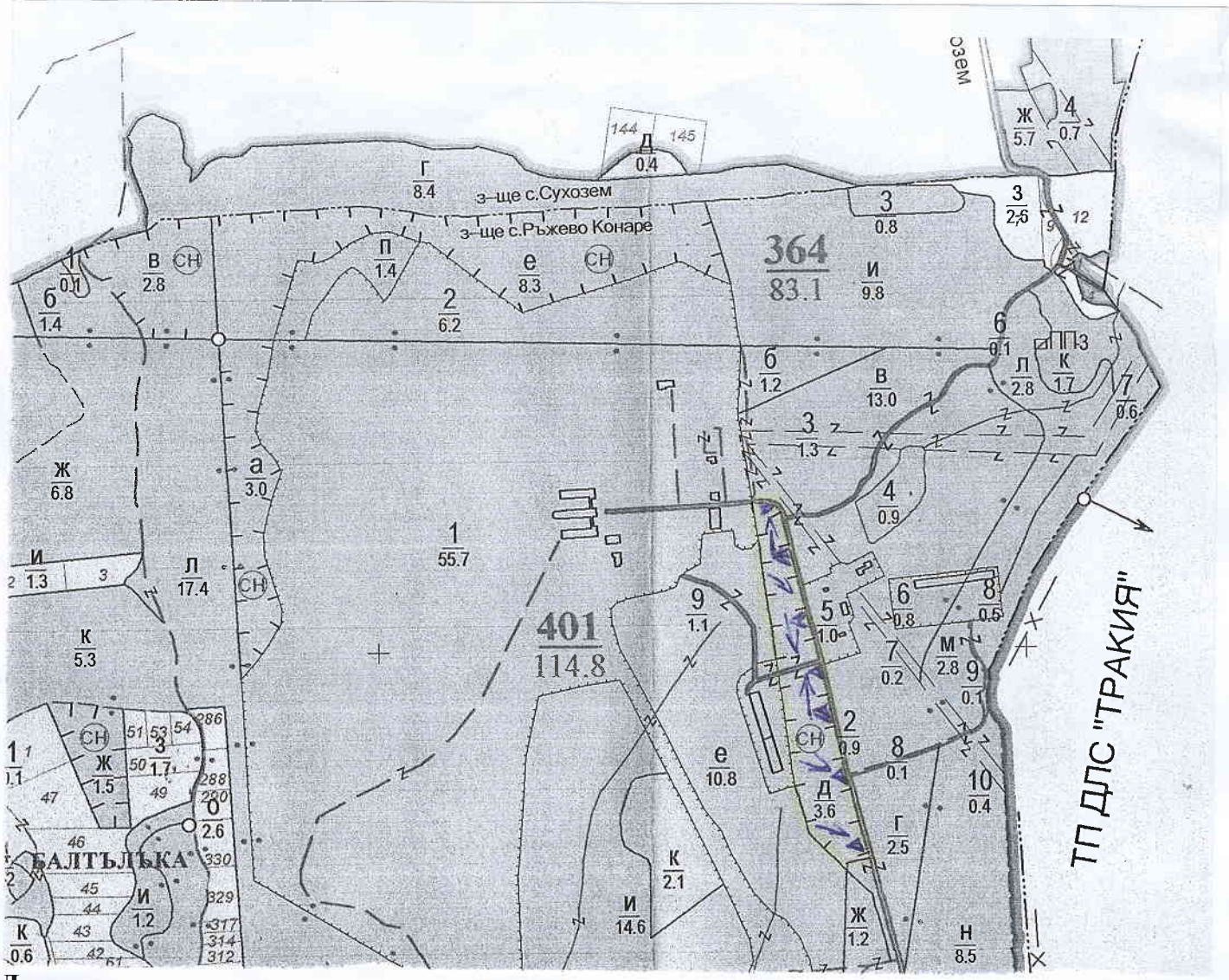

Легенда:

- ± ± ± ± **проектирани коларски вр. извозни пътища**
- - - - - - - **съществуващи извозни пътища**
- ========== **съществуващ горски път**
- ^^^^^^^ **технологична просека**
- → **посока на извоз**
- »»»»» **проектирани тракторни вр. извозни пътища**
- ▲ ▲ ▲ **временен склад, място за зареждане на БМТ, и за събиране на отпадъци**
- xxxxxx **трасе на въжена линия**
- =+=+=+= **проектиран автомобилен път**
- _____ **граница на подотдела**

На схемата задължително се нанасят контурите на насаждението/имота, съществуващите и проектирани временни горски пътища, технологичните просеки, просеките за въжени линии, извозни пътища, временни складове, както и връзката им със съществуващата автомобилна пътна мрежа.

II. Характеристика на насаждението

1. Вид на сечта **Селекционна** / интензивност **10 %**, Втори вид сеч Просветляване на път
2.Площ на подотдела **3,6** ха. Размер на сечището **3,6** ха
3. Състав по план/програма **ЛДБ 9, БЛ 1, КДБ, ЦР, ББРС, МЖД, подлес дря4, ббрс3, мк2, глг1.** Действителен **съвпада.**
5. Запас на 1 ха: с клони **150** куб.м/ха , без клони **132** куб. м/ха.
6. Среден наклон на терена **2** градуса.
7. Очакван добив от маркираната дървесина **70** лежаща маса, куб.м.

дърв. вид / категория	ЛДБ	БЛ	ББРС			дърв. вид / категория	ЛДБ	БЛ	ББРС			Вършина отпад общо
едра	16	1	-	-	-	дребна						7
средна	3	-	-	-	-	дърва	38	9	3			

8.Наличие и характеристика на подраста преди сечта (състав, възраст, средна височина, % на покритие)
9. Средно извозно разстояние **100 м**.
10. Други характеристики на насаждението (*токовища, сватбовища, надлесни дървета, сервитути, защитени територии, Натура 2000, защитени видове описани в доклада за гори с висока консервационна стойност, мъртва дървесина, вододайни зони, биологично разнообразие и др.)* ***не попада в зона НАТУРА 2000 и ГВКС.*** **Подотделът попада в ловностопански район предоставен на ЛРД Средна гора. В ловните дни да бъдат ограничени всички горски мероприятия.**

III. Технологични указания

1. Дървесината в насаждението да се добива при спазване на технологичната схема по т. I
2. Сечта ще се извършва с (моторен трион, ръчно, машини; кастренето на отсечените стъбла се извършва: в сечище, на временен склад) **БМТ, КАСТРЕНЕ И РАЗКРОЙВАНЕ НА СОРТИМЕНТИ В СЕЧИЩЕТО.**
3. Извозът от сечището до временните складове ще се осъществява с **ЖИВОТИНСКА ТЯГА, НА САМАР, ВЛАЧКА, КАРУЦИ или МЕХАНИЗИРАНО С КОЛЕСНА ТЕХНИКА** на (цели стъбла, дълги/къси секции, сортименти, чипс и др.; с влачене по терена, изцяло натоварени) **СОРТИМЕНТИ, ИЗЦЯЛО НАТОВАРЕНИ и/или с влачене, с ДЪЛЖИНА НА СТЪБЛЕНИТЕ СЕКЦИИ ОТ 1 М ДО 4 М и/или по заявление.**
4. Проектирани нови горски автомобилни пътища съгласно Наредба № 5 за строителството в горските територии без промяна на предназначението им: дължина .....м. широчина .....м.
5. Изграждане и ремонт на временни извозни горски пътища:
5.1 Тракторни – допустимо разстояние между тях .....м (не по-малко от 40 м), дължина .....м, широчина 4 м.
5.2 Коларски - разстояние между тях.....м (не по-малко от 40 м), дължина .....м, широчина ... м
6. Просеки за въжени линии: ..... бр.
допустимо разстояние между просеките ..... м., дължина ..... м., широчина ..... м.
7. Направа на технологични просеки ..... бр. допустимо разстояние между тях ..... м., дължина ..... м, широчина ..... м.
8. Изграждане на нови временни складове (бр., площ в ха) **временните складове ще са около съществуващи горски пътища преминаващи през и покрай насаждението.**
9. Мерки за опазване на оставащите на корен дървета, подраста, младиняка и почвата **Насочено поваляне, оставащите на корен дървета да се пазят от обелване и нараняване при извоза, да се пази и почвата от ерозия.**
10. Начини за почистване на сечището **събиране вършината и остатъците от първичната обработка на малки купчинки в площта на сечището едновременно със сечта. Да се спазва Наредба № 8/ 11.05.2012 г. за условията и реда за защита на горски територии от пожари.**
11. Други указания: **Да не се допуска изоставяне и изхвърляне в сечището и на подходите към него на пластмасови опаковки и други неразложими отпадъци. Отпадъците да се събират в определените места и след края на работния ден да се транспортират и депонират в обществените места за събиране/депониране на отпадъци. Преди началото на дейностите в насаждението да се изпълни разпоредбата на чл. 29 от Наредба № 1 за контрола и опазване на горските територии. Да се спазва утвърдената спецификация на ЮЦДП Смолян.**
12. Всички операции по подготвителните и основните работи да се извършват съгласно изискванията на Правилника за здравословни и безопасни условия на труд в горите и правилата за противопожарна безопасност в горите.

ЗАПОЗНАТ с технологичния план /попълва се след издаването на позволителното за сеч/**:** .....
Лицето по чл. 108, ал. 2 от ЗГ, на което е издадено позволително за сеч № .....
....., ____ . ____. 2022 г.
/трите имена, подпис, дата/
№ и дата на удостоверението за упражняване на лесовъдска практика: .....

Образец по чл. 53, ал. 6 от НСГ

Изготвил;Еленко Глушков .....
/име, фамилия,/ подпис: . **********
дата: 30 . 9 .2021
№ и дата на удостоверението за упражняване на лесовъдска практика:**5867/23.02.2012г**

Одобрил:.....
.....
име, фамилия,/ подпис: .....
дата:.....г.,
№ и дата на удостоверението за упражняване на лесовъдска практика: .....

ТЕХНОЛОГИЧЕН ПЛАН № 1

За добив на дървесина от отдел **364** подотдел **0**
На ТП ДГС ХИСАР /*попълва се само за държавни гори*/
Община **КАЛОЯНОВО**; Землище ;**РЪЖЕВО КОНАРЕ**
имот с (кадастрален идентификатор/КВС) №....., /*попълва се само за недържавни гори*/

I. Схема за добива на дървесина от насаждението

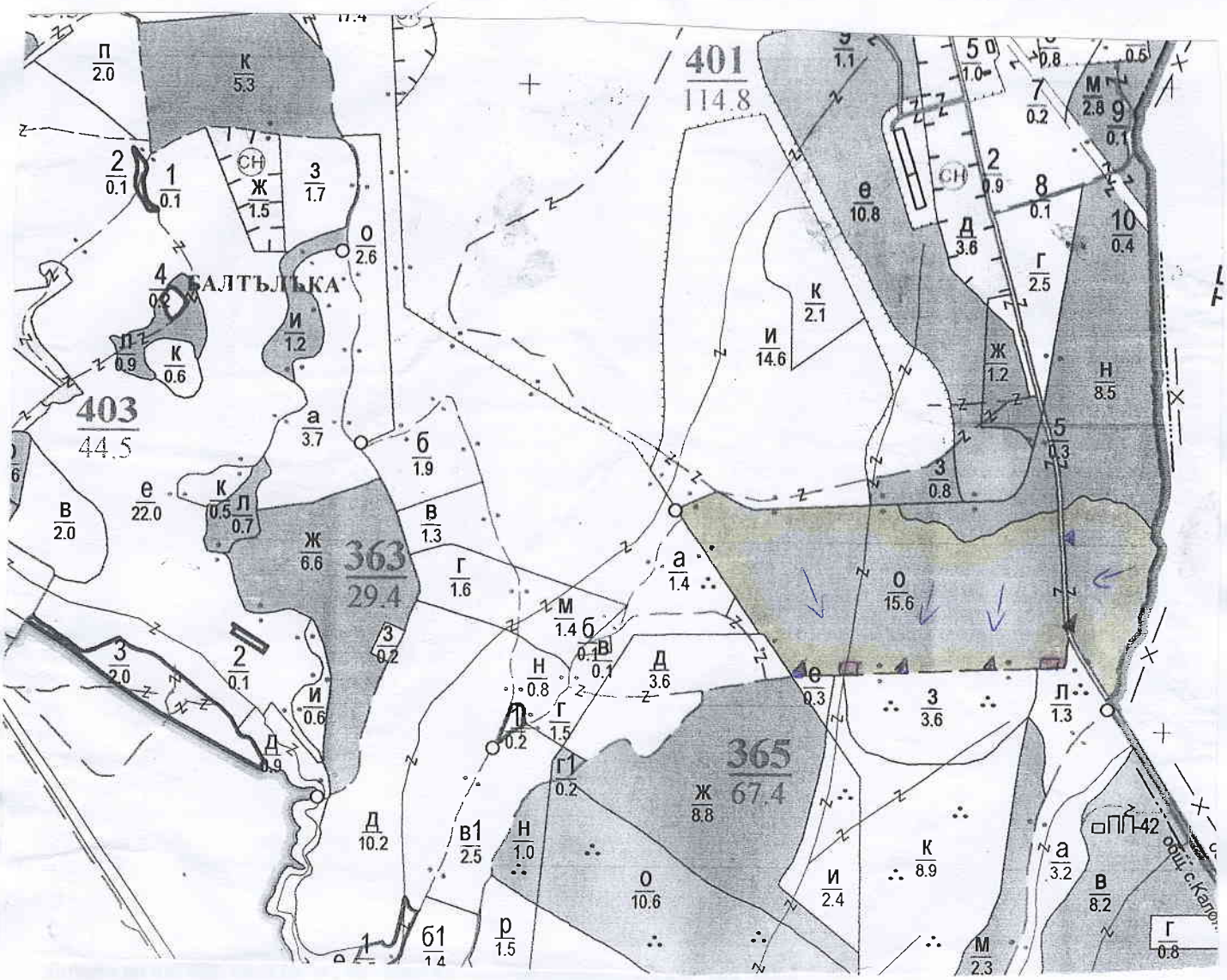

Легенда:

- ± ± ± ± проектирани коларски вр. извозни пътища
- - - - - - - съществуващи извозни пътища
- ═══ съществуващ горски път
- ^^^^^^ технологична просека
- ..... площ на отдела
- »»»»» проектирани тракторни вр. извозни пътища
- ▲ ▲ ▲ временен склад
- xxxxxx трасе на въжена линия
- -+-+-+- проектиран автомобилен път
- ..... имот за заграждане на БМТ

На схемата задължително се нанасят контурите на насаждението/имота, съществуващите и проектирани временни горски пътища, технологичните просеки, просеките за въжени линии, извозни пътища, временни складове както и връзката им със съществуващата автомобилна пътна мрежа.

II. Характеристика на насаждението

1.Вид на сечта **ПРОРЕЖДАНЕ ПРОСВЕТЛЯВАНЕ НА ПЪТ** / интензивност **100 %**
Втори вид сеч ……/ интензивност …….%
2.Площ на подотдела **15,6** ха Размер на сечището **15,6** ха
3. Състав по план/програма**, ЛДБ 6,БЛ 3,ББРС1,ПКЛ,МК, АК** Действителен **, ЛДБ 6,БЛ 3,ББРС1,ПКЛ,МК, АК,ГБР**
5. Запас на 1 ха: с клони104 куб.м/ха , без клони 95 куб. м/ха.
6. Среден наклон на терена **2** градуса.
7. Очакван добив от маркираната дървесина**321**лежаща маса, куб.м.

дърв. вид / категория					дърв. вид / категория	ЛДБ	БЛ	ББРС	АК	МК	ГБР	върша	
едра					дребна							85	
средна					дърва	172	57	86	4	1	1		

8.Наличие и характеристика на подраста преди сечта (състав, възраст, средна височина, % на покритие)
9. Средно извозно разстояние 100 м.
10. Други характеристики на насаждението (*токовища, сватбовища, надлесни дървета, сервитути, защитени територии, Натура 2000, защитени видове описани в доклада за гори с висока консервационна стойност, мъртва дървесина, вододайни зони, биологично разнообразие и др.)* ***НЕ ПОПАДА В ЗОНА НАТУРА 2000;*** **Отдела не попада във ВКС .Подотдела попада в ЛРД Средна гора.В Ловните дни да бъдат ограничени всички горски мероприятия.**

III. Технологични указания

1. Дървесината в насаждението да се добива при спазване на технологичната схема по т. I
2. Сечта ще се извършва с (моторен трион, ръчно, машини; кастренето на отсечените стъбла се извършва: в сечище, на временен склад) **БМТ, КАСТРЕНЕ И РАЗКРОЙВАНЕ НА СОРТИМЕНТИ В СЕЧИЩЕТО.**
3. Извозът от сечището до временните складове ще се осъществява с **ЖИВОТИНСКА ТЯГА, НА САМАР, ВЛАЧКА, КАРУЦИ И МЕХАНИЗИРАНО С КОЛЕСНА ТЕХНИКА** на (цели стъбла, дълги/къси секции, сортименти, чипс и др.; с влачене по терена, изцяло натоварени) **КЪСИ СЕКЦИИ И СОРТИМЕНТИ ИЗЦЯЛО НАТОВАРЕНИ ЗА ДЪРВАТА С ДЪЛЖИНА ДО 1 до 4 М.**
4. Проектирани нови горски автомобилни пътища съгласно Наредба 5 за строителството в горските територии без промяна на предназначението им: дължина ……м. широчина ……м.
5. Изграждане и ремонт на временни извозни горски пътища:
   5.1 Тракторни – допустимо разстояние между тях .....м (не по-малко от 40 м), дължина ……м, широчина 4 м.
   5.2 Коларски - разстояние между тях.....м (не по-малко от 40 м), дължина .…м, широчина ... м
6. Просеки за въжени линии: ……. бр.
допустимо разстояние между просеките ..... м., дължина ..... м., широчина ..... м.
7. Направа на технологични просеки .....бр.
допустимо разстояние между тях .....м., дължина ……м., широчина ..... м.
8. Изграждане на нови временни складове (бр., площ в ха) **временните складове ще са около съществуващи горски пътища преминаващи покрай насаждението**
9. Мерки за опазване на оставащите на корен дървета, подраста, младиняка и почвата **Насочено поваляне, оставащите на корен дървета да се пазят от обелване и нараняване при извоза, да се пази и почвата от ерозия. Да се пази съществуващият подраст.**
10. Начини за почистване на сечището **върша да е равномерно събрана на малки купчинки по цялата площ на сечището едновременно със сечта на местата където няма подраст. Да се спазва Наредба № 8/ 11.05.2012 г. за условията и реда за защита на горски територии от пожари .**
11. Други указания: **Да се изнасят битовите отпадъци от сечището извън горските територии на определените за това места. Да се поставят информационни табели.**
12. Всички операции по подготвителните и основните работи да се извършват съгласно изискванията на Правилника за здравословни и безопасни условия на труд в горите и правилата за противопожарна безопасност в горите.

ЗАПОЗНАТ с технологичния план: ……/попълва се след издаването на позволителното за сеч/
Лицето по чл. 108, ал. 2 от ЗГ, на което е издадено позволително за сеч № .....
……
/ трите имена, подпис, дата - /
№ и дата на удостоверението за упражняване на лесовъдска практика: ……

Образец по чл. 53, ал. 6 от НСГ

Изготвил;Еленко Глушков

……

/име, фамилия,/ подпис:

дата: 28 . 9 .2021

№ и дата на удостоверението за упражняване на лесовъдска практика:5867/23.02.2012г

Одобрил:……

……

име, фамилия,/ подпис: ……

дата:……..г.,

№ и дата на удостоверението за упражняване на лесовъдска практика: ……....

ТЕХНОЛОГИЧЕН ПЛАН № 1

За добив на дървесина от отдел **364** подотдел **Г**

На ТП ДГС ХИСАР */попълва се само за държавни гори/*

Община **КАЛОЯНОВО**; Землище ;**РЪЖЕВО КОНАРЕ**

имот с (кадастрален идентификатор/КВС) №……., */попълва се само за недържавни гори/*

I. Схема за добива на дървесина от насаждението

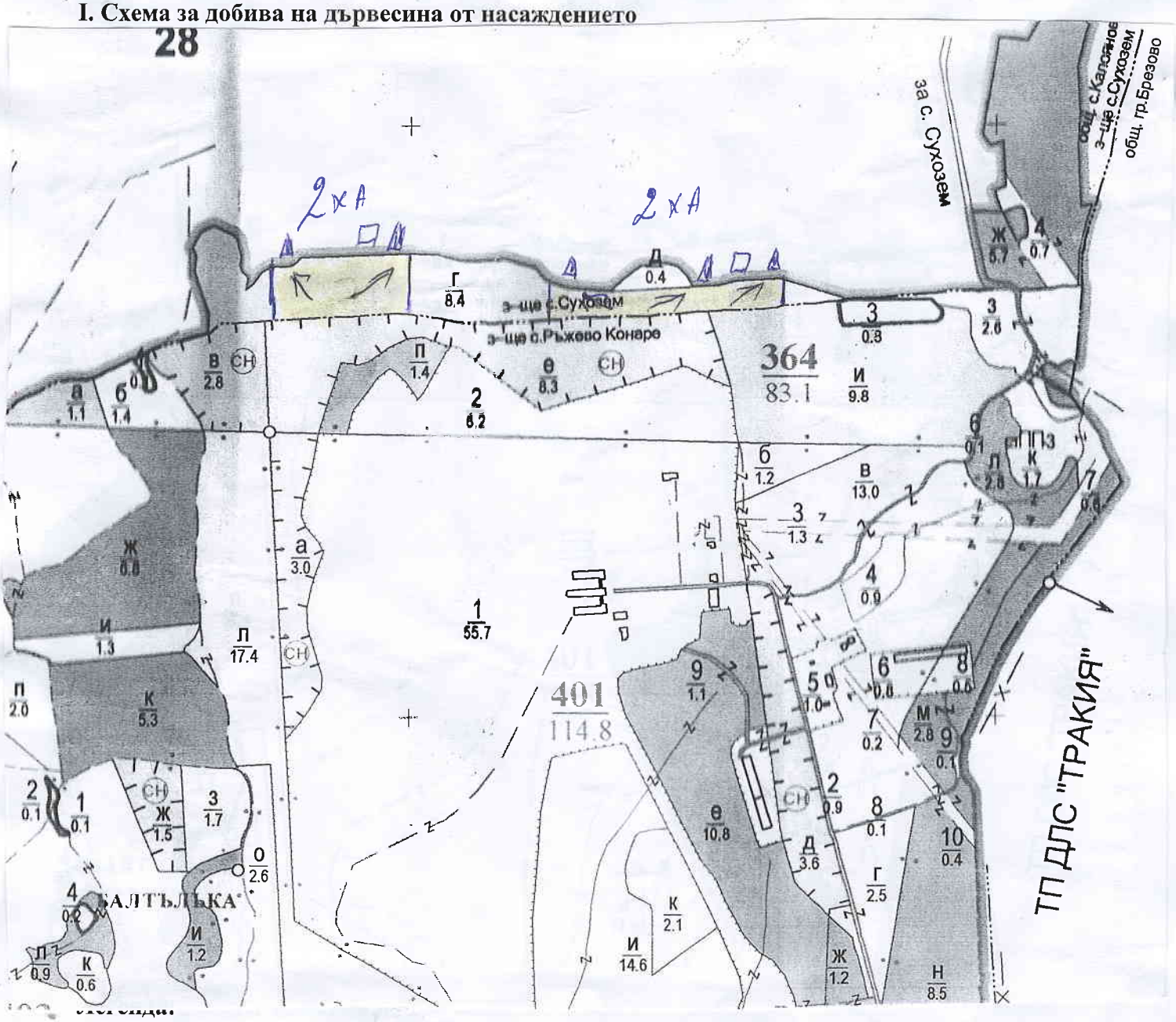

Легенда:

- ±±±± проектирани коларски вр. извозни пътища
- ------- съществуващи извозни пътища
- ═══ съществуващ горски път
- ^^^^^^^ технологична просека
- площ на сечището
- »»»»»» проектирани тракторни вр. извозни пътища
- ▲▲▲ временен склад
- xxxxxx трасе на въжена линия
- =+=+=+= проектиран автомобилен път
- място за зареждане на БМТ

На схемата задължително се нанасят контурите на насаждението/имота, съществуващите и проектирани временни горски пътища, технологичните просеки, просеките за въжени линии, извозни пътища, временни складове както и връзката им със съществуващата автомобилна пътна мрежа.

Характеристика на насаждението

.Вид на сечта**КРАТКОСРОЧНО ПОСТЕПЕННА осем.фаза, Изсичане на подлеса** / интензивност **25 %**

Втори вид сеч ……/ интензивност …….%

2.Площ на подотдела **8.4** ха Размер на сечището **8.4** ха

3. Състав по план/програма**, ЛДБ 8,БЛ 1,ББРС 1** Действителен **, ЛДБ 8,БЛ 1,ББРС 1 .КГБР**

5. Запас на 1 ха: с клони199 куб.м/ха , без клони 173 куб. м/ха.

6. Среден наклон на терена **2** градуса.

7. Очакван добив от маркираната дървесина 182 лежаща маса, куб.м.

дърв. вид / категория						дърв. вид / категория	ЛДБ	ББРС	КГБР			вършина
едра						дребна						59
средна						дърва	130	51	1			

8.Наличие и характеристика на подраста преди сечта (състав, възраст, средна височина, % на покритие)

9. Средно извозно разстояние 100 м.

10. Други характеристики на насаждението (*токовища, сватбовища, надлесни дървета, сервитути, защитени територии, Натура 2000, защитени видове описани в доклада за гори с висока консервационна стойност, мъртва дървесина, вододайни зони, биологично разнообразие и др.) **НЕ ПОПАДА В ЗОНА НАТУРА 2000;*** **Отдела не попада във ВКС .Подотдела попада в ЛРД Средна гора.В Ловните дни да бъдат ограничени всички горски мероприятия.**

III. Технологични указания

1. Дървесината в насаждението да се добива при спазване на технологичната схема по т. I

2. Сечта ще се извършва с (моторен трион, ръчно, машини; кастренето на отсечените стъбла се извършва: в сечище, на временен склад) **БМТ, КАСТРЕНЕ И РАЗКРОЙВАНЕ НА СОРТИМЕНТИ В СЕЧИЩЕТО.**

3. Извозът от сечището до временните складове ще се осъществява с **ЖИВОТИНСКА ТЯГА, НА САМАР, ВЛАЧКА, КАРУЦИ И МЕХАНИЗИРАНО С КОЛЕСНА ТЕХНИКА** на (цели стъбла, дълги/къси секции, сортименти, чипс и др.; с влачене по терена, изцяло натоварени) **КЪСИ СЕКЦИИ И СОРТИМЕНТИ ИЗЦЯЛО НАТОВАРЕНИ ЗА ДЪРВАТА С ДЪЛЖИНА ДО 1 до 4 М.**

4. Проектирани нови горски автомобилни пътища съгласно Наредба 5 за строителството в горските територии без промяна на предназначението им: дължина ……м. широчина ……м.

5. Изграждане и ремонт на временни извозни горски пътища:

5.1 Тракторни – допустимо разстояние между тях .....м (не по-малко от 40 м), дължина ……м, широчина 4 м.

5.2 Коларски - разстояние между тях.....м (не по-малко от 40 м), дължина .….м, широчина ... м

6. Просеки за въжени линии: ……. бр.

допустимо разстояние между просеките ..... м., дължина ..... м., широчина ..... м.

7. Направа на технологични просеки .....бр.

допустимо разстояние между тях .....м., дължина ……м., широчина ..... м.

8. Изграждане на нови временни складове (бр., площ в ха) **временните складове ще са около съществуващи горски пътища преминаващи покрай насаждението**

9. Мерки за опазване на оставащите на корен дървета, подраста, младиняка и почвата **Насочено поваляне, оставащите на корен дървета да се пазят от обелване и нараняване при извоза, да се пази и почвата от ерозия. Да се пази съществуващият подраст.**

10. Начини за почистване на сечището **вършината да е равномерно събрана на малки купчинки по цялата площ на сечището едновременно със сечта на местата където няма подраст. Да се спазва Наредба № 8/ 11.05.2012 г. за условията и реда за защита на горски територии от пожари .**

11. Други указания: **Да се изнасят битовите отпадъци от сечището извън горските територии на определените за това места. Да се поставят информационни табели.**

12. Всички операции по подготвителните и основните работи да се извършват съгласно изискванията на Правилника за здравословни и безопасни условия на труд в горите и правилата за противопожарна безопасност в горите.

ЗАПОЗНАТ с технологичния план: ……/попълва се след издаването на позволителното за сеч/

Лицето по чл. 108, ал. 2 от ЗГ, на което е издадено позволително за сеч № .....

……

/ трите имена, подпис, дата - /

№ и дата на удостоверението за упражняване на лесовъдска практика: ……

*Данните са заличени на основание Общ Регламент за защита на личните данни - Регламент (ЕС) 2016/679