Изготвил: Асен Таяндж(и)ев .... /име, фамилия / подпис
дата 14.09.2017
№ и дата на удостоверението за упражняване на лесовъдска практика: 10933 /29.10.2017г.

Образец по чл. 53, ал. 6 от НСЛ

Одобрил: ....
инж. Димитър Китов – зам.директор
/име, фамилия / подпис
дата 30.11.17 .... г.,
№ и дата на удостоверението за упражняване на лесовъдска практика: 3289/25.05.2011 г.

ТЕХНОЛОГИЧЕН ПЛАН № ....

За добив на дървесина от отдел........ 536 ....подотдел .. б ....
На ТП ДГС АЛАБАК /попълва се само за държавни гори/
Община ... Велинград ....; Землище ...... Драгиново ....;
имот с (кадастрален идентификатор/КВС) №........................, /попълва се само за недържавни гори/
I. Схема за добива на дървесина от насаждението

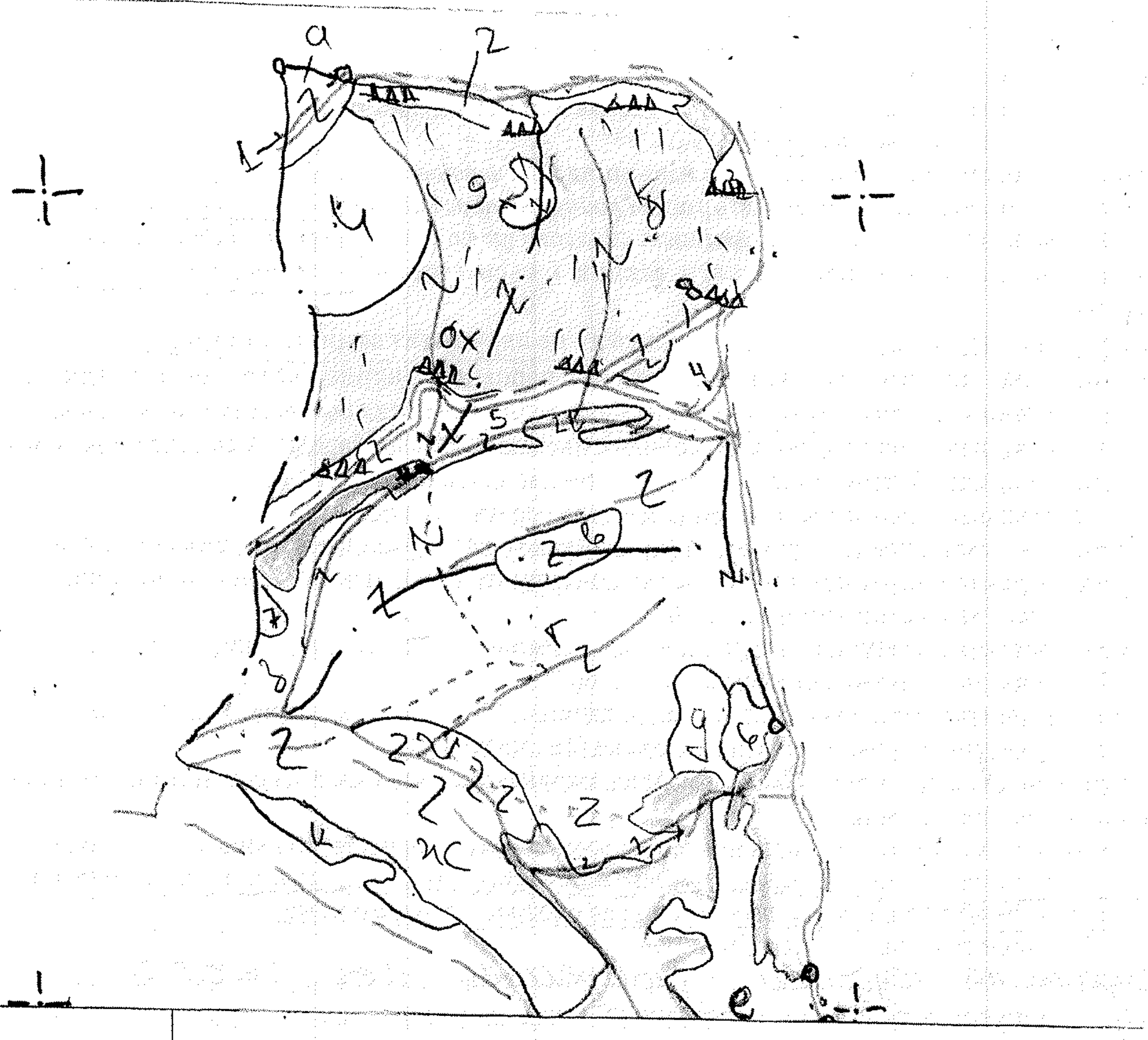

Легенда:

проектирани коларски вр. извозни пътища	проектирани тракторни вр. извозни пътища
съществуващи извозни пътища	временен склад... Брусовете
съществуващ автомобилен път	трасе на въжена линия
технологична просека	проектиран автомобилен път
насаждение	немаркирана част
място за отпадъци	място за смяна на ГСМ

На схемата задължително се нанасят контурите на насаждението/имота, ...

II. Характеристика на насаждението

1.Вид на сечта ...Пробирка.../ интензивност ..10..%
Втори вид сеч ...../ интензивност .....%
2.Площ на подотдела ..18.2...ха., Размер на сечището.....18.2..... ха.
3.Състав по план/програма..20.8/55.2....., действителен..20.8/55.2.....
4.Запас на 1 ха: с клони....286....куб.м/ха , без клони ..252.....куб. м/ха.
5.Среден наклон на терена ..23....градуса.
6.Очакван добив от маркираната дървесина .....451.....лежаща маса, куб.м.

дърв. вид / категория	20	55			дърв. вид / категория	20	55			дърв. вид / категория	20	55		
едра	54	6			дребна	5	-			вършина	38	5		
средна	263	39			дърва	36	5				-	-		

7.Наличие и характеристика на подраста преди сечта (състав, възраст, средна височина, % на покритие)
.....2.....
.....

8.Средно извозно разстояние .....400.....м.

9.Други характеристики на насаждението / *подчертава се вярното*/ – ВОДОДАЙНА ЗОНА, горна граница на гората, скално-урвест терен с наклон над 30 ^{0}, защитна ивица на ЖП линия, защитна ивица край река, 200 м около хижа, техн. пр. борба с ерозия, Натура 2000, защитени територии, семепроизводствено н-я, ловностоп територия, курортна гора, зелена зона, токовища, сватбовища, надлесни дървета, сервитути, защитени видове описани в доклада за ГВКС, мъртва дървесина, биологично разнообразие и др
.....

ГВКС: .....

III. Технологични указания

1.Дървесината в насаждението да се добива при спазване на технологичната схема по т. I

2.Сечта ще се извършва с БМТ.

Кастренето на отсечените стъбла ще се извършва / *подчертава се вярното*/ - в сечище / на временен склад.
Разкройването на стъблата ще се извършва / *подчертава се вярното*/ - в сечище / на временен склад.

3.Извозът от сечището до временните складове ще се осъществява с / *подчертава се вярното*/ - животинска тяга / трактор на цели стъбла / дълги секции / къси секции / сортименти / с влачене по терена / изцяло натоварени.

Ще се използват техники и технологии, които да не нарушават земната повърхност.

Пресичането на водните течения ще става перпендикулярно, като се изградят помощни съоръжения (мостове, проходи и скари) / Няма да се пресичат водни течения./ *подчертава се вярното*/ .

4.Проектирани нови горски автомобилни пътища съгласно Наредба 5 за строителството в горските територии без промяна на предназначението им: дължина ...-...м. широчина ...-...м.

5.Изграждане и ремонт на временни извозни горски пътища:

5.1 Тракторни – разстояние между тях ..-м (не по-малко от 40 м), дължина..-м, широчина 4 м.

5.2 Коларски - разстояние между тях...-.....м (не по-малко от 40 м), дължина ..-.м, широчина -. м

6.Просеки за въжени линии: ...-... бр.

допустимо разстояние между просеките .....-. м., дължина .....-. м., широчина .....-..... м.

7.Направа на технологични просеки .....бр.

допустимо разстояние между тях .....-.....м., дължина .....-.....м., широчина .....-..... м.

8.Изграждане на нови временни складове (бр., площ в ха)

Брой складове ..8..... бр., площ 0.08...ха. Изграждането им ще става извън заливните зони на реките и пътното платно на горските пътища.

9.Мерки за опазване на оставащите на корен дървета, подраста, младиняка и почвата.

Дърветата, подлежащи на сеч, ще се повалят в посока, свободна от подраст, младиняк и стоящи дървета.
При извоза оставащите на корен дървета ще се опазват от нараняване.

10.Начини за почистване на сечището

Събиране на кубиките едновременно със сечта.

Няма да се допуска оставяне на остатъци от сечта на разстояние по-малко от 20 м от краищата на пътното платно на пътищата от РПМ, на горските пътища, и на разстояние, не по-малко от 5 м от краищата на останалите автомобилни пътища, както и да не попадат във водните течения.

11.Други указания:

Извозената на временните складове дървесина ще се окачествява, кубира, надписва и складира на лонгон без да се допира до стоящи дървета. Технологичната такава и дървата за огрев ще се подреждат на фигури. Зареждането с ГСМ ще става само на определените за целта места. Всички горивосмазочни и битови отпадъци ежедневно ще се събират, изнасят извън горските територии и изхвърлят на определените за това места.

12.Всички операции по подготвителните и основните работи ще се извършват съгласно изискванията на Правилника за здравословни и безопасни условия на труд в горите и правилата за противопожарна безопасност в горите. Обектите се оборудват с противопожарни средства съгласно Наредба № 8 от 11.05.2012 г.

ЗАПОЗНАТ с технологичния план: ...../попълва се след издаването на позволителното за сеч/
Лицето по чл. 108, ал. 2 от ЗГ, на което е издадено позволително за сеч № .....
.....
/ трите имена, подпис, дата /
№ и дата на удостоверението за упражняване на лесовъдска практика: .....

Изготвил: Али Пелтеков

/име, фамилия / подпис

дата 14.09.17,

№ и дата на удостоверението за упражняване на лесовъдска практика: 3084-1/26.03.2012 г.

Одобрил:

инж. Димитър Китов – зам.директор

име, фамилия,/ подпис

дата: 30.11.17 г.,

№ и дата на удостоверението за упражняване на лесовъдска практика: 3289/25.05.2011 г.

Образец по чл. 53, ал. 6 от НСГ

ТЕХНОЛОГИЧЕН ПЛАН № ....

За добив на дървесина от отдел 533 подотдел д

На ТП ДГС АЛАБАК /попълва се само за държавни гори/

Община Велинград; Землище Драгиново;

имот с (кадастрален идентификатор/КВС) №....., /попълва се само за недържавни гори/

I. Схема за добива на дървесина от насаждението

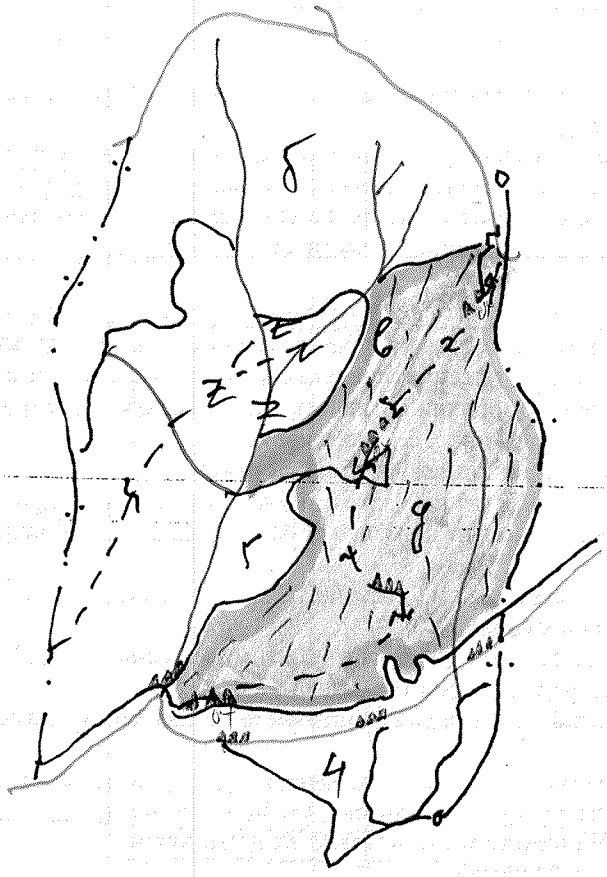

Легенда:

- ± ± ± ± проектирани коларски вр. извозни пътища
- - - - - - - съществуващи извозни пътища
- ═══ съществуващ автомобилен път
- технологична просека
- насаждение
- O място за отпадъци
- проектирани тракторни вр. извозни пътища
- ▲ ▲ ▲ временен склад Дълбоки дол
- xxxxxx трасе на въжена линия
- =+=+=+= проектиран автомобилен път
- немаркирана част
- X място за смяна на ГСМ

На схемата задължително се нанасят контурите на насаждението/имота, съществуващите и проектирани временни горски пътища, технологичните просеки, ...

II. Характеристика на насаждението

1.Вид на сечта .....Мробирка...../ интензивност .....%

Втори вид сеч ...../ интензивност .....%

2.Площ на подотдела ...12.4...ха. Размер на сечището....12.4..... ха.

3.Състав по план/програма..ч5-10; бб; зб....., действителен.....

4.Запас на 1 ха: с клони.....346.куб.м/ха, без клони ...310.....куб. м/ха.

5.Среден наклон на терена ...21.....градуса.

6.Очакван добив от маркираната дървесина .....388.....лежаща маса, куб.м.

дърв. вид / категория	чб	бб			дърв. вид / категория	чб	бб			дърв. вид / категория	чб	бб		
едра	131	1			дребна	2	-			вършина	39	2		
средна	199	20			дърва	33	2			отпад	83	5		

7.Наличие и характеристика на подраста преди сечта (състав, възраст, средна височина, % на покритие)

.....

.....

8.Средно извозно разстояние ...500.....м.

9.Други характеристики на насаждението / *подчертава се вярното*/ – **вододайна зона, горна граница на гората, скално-урвест терен с наклон над 30 ^{0}, защитна ивища на ЖП линия, защитна ивица край река, 200 м около хижа, техн. пр. борба с ерозия, Натура 2000, защитени територии, семепроизводствено н-я, ловностоп. територия, курортна гора, зелена зона, токовища, сватбовища, надлесни дървета, сервитути, защитени видове, описани в доклада за ГВКС, мъртва дървесина, биологично разнообразие и др.**

.....

ГВКС: .....

III. Технологични указания

1.Дървесината в насаждението да се добива при спазване на технологичната схема по т. I

2.Сечта ще се извършва с **БМТ.**

Кастренето на отсечените стъбла ще се извършва / *подчертава се вярното*/ **- в сечище / на временен склад.**

Разкройването на стъблата ще се извършва / *подчертава се вярното*/ **- в сечище / на временен склад.**

3.Извозът от сечището до временните складове ще се осъществява с / *подчертава се вярното*/ - животинска тяга / трактор на цели стъбла / дълги секции / къси секции / сортименти / с влачене по терена / изцяло натоварени.

Ще се използват техники и технологии, които да не нарушават земната повърхност.

Пресичането на водните течения ще става перпендикулярно, като се изградят помощни съоръжения (мостове, проходи и скари) / Няма да се пресичат водни течения./ *подчертава се вярното*/.

4.Проектирани нови горски автомобилни пътища съгласно Наредба 5 за строителството в горските територии без промяна на предназначението им: дължина ...-...м. широчина ...-...м.

5.Изграждане и ремонт на временни извозни горски пътища:

5.1 Тракторни – разстояние между тях ...м (не по-малко от 40 м), дължина...м, широчина 4 м.

5.2 Коларски - разстояние между тях.....м (не по-малко от 40 м), дължина ...-...м, широчина ... м

6.Просеки за въжени линии: ...-... бр.

допустимо разстояние между просеките .....-..... м., дължина .....-..... м., широчина .....-..... м.

7.Направа на технологични просеки .....бр.

допустимо разстояние между тях .....-.....м., дължина .....-.....м., широчина .....-..... м.

8.Изграждане на нови временни складове (бр., площ в ха)

Брой складове ...8... бр., площ ...0.01...ха. Изграждането им ще става извън заливните зони на реките и пътното платно на горските пътища.

9.Мерки за опазване на оставащите на корен дървета, подраста, младиняка и почвата.

Дърветата, подлежащи на сеч, ще се повалят в посока, свободна от подраст, младиняк и стоящи дървета.

При извоза оставащите на корен дървета ще се опазват от нараняване.

10.Начини за почистване на сечището

Почистването ще се извършва едновременно със сечта на купчини.....

Няма да се допуска оставяне на остатъци от сечта на разстояние по-малко от 20 м от краищата на пътното платно на пътищата от РПМ, на горските пътища, и на разстояние, не по-малко от 5 м от краищата на останалите автомобилни пътища, както и да не попадат във водните течения.

11.Други указания:

Извозената на временните складове дървесина ще се окачествява, кубира, надписва и складира на лонгони без да се допира до стоящи дървета. Технологичната такава и дървата за огрев ще се подреждат на фигури. Зареждането с ГСМ ще става само на определените за целта места. Всички горивосмазочни и битови отпадъци ежедневно ще се събират, изнасят извън горските територии и изхвърлят на определените за това места.

12.Всички операции по подготвителните и основните работи ще се извършват съгласно изискванията на Правилника за здравословни и безопасни условия на труд в горите и правилата за противопожарна безопасност в горите. Обектите се оборудват с противопожарни средства съгласно Наредба № 8 от 11.05.2012 г.

ЗАПОЗНАТ с технологичния план: ...../попълва се след издаването на позволителното за сеч/

Лицето по чл. 108, ал. 2 от ЗГ, на което е издадено позволително за сеч № .....

.....

/ трите имена, подпис, дата /

№ и дата на удостоверението за упражняване на лесовъдска практика: .....

Изготвил: стрит Леван Мишев
/име, фамилия,/ подпис
дата: 02.10.17
№ и дата на удостоверението за упражняване на лесовъдска практика: 9602/25.07.13

Одобрил: ...
инж. Ибрахим Мусаз зам.директор
/име, фамилия,/ подпис
дата: 20.11.2017г.
№ и дата на удостоверението за упражняване на лесовъдска практика: 9615/25.07.2013г.

Образец по чл. 53, ал. 6 от НСГ

ТЕХНОЛОГИЧЕН ПЛАН № ....

За добив на дървесина от отдел 348 подотдел III
На ТП ДГС АЛАБАК /попълва се само за държавни гори/
Община Велинград; Землище Велинград;
имот с (кадастрален идентификатор/КВС) №..... /попълва се само за недържавни гори/
I. Схема за добива на дървесина от насаждението



Легенда:

± ± ± ±	проектирани коларски вр. извозни пътища	»»»»	проектирани трактории вр. извозни пътища
- - - - - -	съществуващи извозни пътища	▲ ▲ ▲	временен склад Б. Болница
=======	съществуващ автомобилен път	xxxxxx	трасе на въжена линия
~~	технологична просека	=+=+=+=	проектиран автомобилен път
	насаждение		немаркирана част
O	място за отпадъци	X	място за смяна на ГСМ

На схемата задължително се нанасят контурите на насаждението/имота, съществуващите и проектирани временни горски пътища, технологичните просеки, проектите за смяна...

II. Характеристика на насаждението

1.Вид на сечта ....постепенно котловинна...../ интензивност ...30...%

Втори вид сеч ...../ интензивност .....%

2.Площ на подотдела ...3.3... ха. Размер на сечището....3.3.... ха.

3.Състав по план/програма...8Б 10....., действителен.....8Б 10.....

4.Запас на 1 ха: с клони.....181....куб.м/ха , без клони ....164....куб. м/ха.

5.Среден наклон на терена ...18....градуса.

6.Очакван добив от маркираната дървесина .....71.....лежаща маса, куб.м.

дърв. вид / категория	8Б	2Б			дърв. вид / категория	8Б	2Б			дърв. вид / категория	8Б	2Б		
едра	27	3			дребна	1	–			вършина	3	–		
средна	5	–			дърва	31	4							

7.Наличие и характеристика на подраста преди сечта (състав, възраст, средна височина, % на покритие) ...Подраста е добре укрепнал с височина до 1 м.....

8.Средно извозно разстояние ...150....м.

9.Други характеристики на насаждението / *подчертава се вярното*/ – вододайна зона, горна граница на гората, скално-урвест терен с наклон над 30 ^{0}, защитна ивица на ЖП линия, защитна ивица край река, 200 м около хижа, техн. пр. борба с ерозия, Натура 2000, защитени територии, семепроизводствено н-я, ловностоп. територия, курортна гора, зелена зона, токовища, сватбовища, надлесни дървета, сервитути, защитени видове, описани в доклада за ГВКС, мъртва дървесина, биологично разнообразие и др. .....

ГВКС: .....

III. Технологични указания

1.Дървесината в насаждението да се добива при спазване на технологичната схема по т. I

2.Сечта ще се извършва с БМТ.

Кастренето на отсечените стъбла ще се извършва / *подчертава се вярното*/ - в сечище / на временен склад.

Разкройването на стъблата ще се извършва / *подчертава се вярното*/ - в сечище / на временен склад.

3.Извозът от сечището до временните складове ще се осъществява с / *подчертава се вярното*/ - животинска тяга / трактор на цели стъбла / дълги секции / къси секции / сортименти / с влачене по терена / изцяло натоварени.

Ще се използват техники и технологии, които да не нарушават земната повърхност.

Пресичането на водните течения ще става перпендикулярно, като се изградят помощни съоръжения (мостове, проходи и скари) / Няма да се пресичат водни течения./ *подчертава се вярното*/.

4.Проектирани нови горски автомобилни пътища съгласно Наредба 5 за строителството в горските територии без промяна на предназначението им: дължина .....м. широчина .....м.

5.Изграждане и ремонт на временни извозни горски пътища:

5.1 Тракторни – разстояние между тях ...м (не по-малко от 40 м), дължина...м, широчина 4 м.

5.2 Коларски - разстояние между тях.....м (не по-малко от 40 м), дължина .....м, широчина ... м

6.Просеки за въжени линии: ..... бр.

допустимо разстояние между просеките ..... м., дължина ..... м., широчина ..... м.

7.Направа на технологични просеки .....бр.

допустимо разстояние между тях .....м., дължина .....м., широчина ..... м.

8.Изграждане на нови временни складове (бр., площ в ха)

Брой складове ..... бр., площ .....ха. Изграждането им ще става извън заливните зони на реките и пътното платно на горските пътища.

9.Мерки за опазване на оставащите на корен дървета, подраста, младиняка и почвата.

Дърветата, подлежащи на сеч, ще се повалят в посока, свободна от подраст, младиняк и стоящи дървета.

При извоза оставащите на корен дървета ще се опазват от нараняване.

10.Начини за почистване на сечището

...събиране на отпада на купчини едновременно със сечта.....

Няма да се допуска оставяне на остатъци от сечта на разстояние по-малко от 20 м от краищата на пътното платно на пътищата от РПМ, на горските пътища, и на разстояние, не по-малко от 5 м от краищата на останалите автомобилни пътища, както и да не попадат във водните течения.

11.Други указания:

Извозената на временните складове дървесина ще се окачествява, кубира, надписва и складира на лонгони без да се допира до стоящи дървета. Технологичната такава и дървата за огрев ще се подреждат на фигури. Зареждането с ГСМ ще става само на определените за целта места. Всички горивосмазочни и битови отпадъци ежедневно ще се събират, изнасят извън горските територии и изхвърлят на определените за това места.

12.Всички операции по подготвителните и основните работи ще се извършват съгласно изискванията на Правилника за здравословни и безопасни условия на труд в горите и правилата за противопожарна безопасност в горите. Обектите се оборудват с противопожарни средства съгласно Наредба № 8 от 11.05.2012 г.

ЗАПОЗНАТ с технологичния план: ...../попълва се след издаването на позволителното за сеч/

Лицето по чл. 108, ал. 2 от ЗГ, на което е издадено позволително за сеч № .....

.....

/ трите имена, подпис, дата /

№ и дата на удостоверението за упражняване на [illegible]

Изготвил: ал-т Иван Мишев
/име, фамилия,/ подпис
дата: 26.09.17 г.,
№ и дата на удостоверението за упражняване на лесовъдска практика: 9602/25.07.13

Одобрил: инж. Ибрахим Муса зам.директор
/име, фамилия,/ подпис
дата: 20.11.2017 г.
№ и дата на удостоверението за упражняване на лесовъдска практика: 9615/25.07.2017 г.

Образец по чл. 53, ал. 6 от НСГ

ТЕХНОЛОГИЧЕН ПЛАН № ....

За добив на дървесина от отдел 348 подотдел е
На **ТП ДГС АЛАБАК** */попълва се само за държавни гори/*
Община Белинград; Землище Белинград;
имот с (кадастрален идентификатор/КВС) №....., */попълва се само за недържавни гори/*

I. Схема за добива на дървесина от насаждението

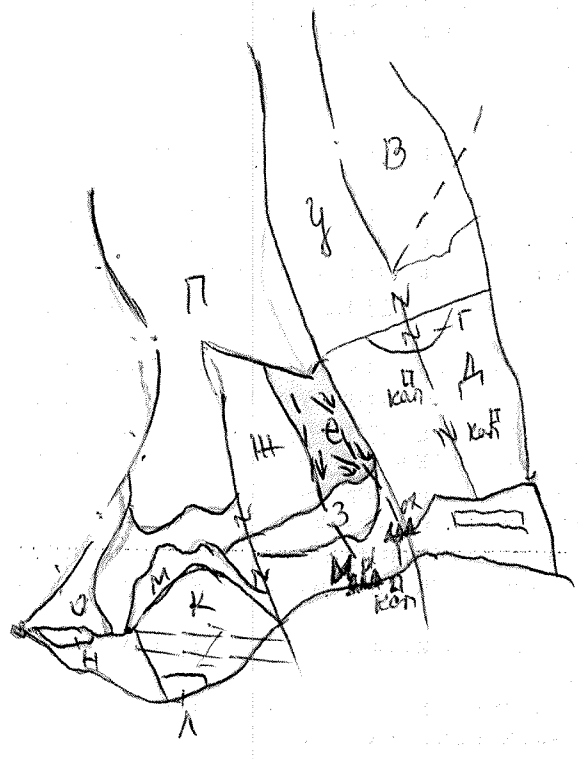

Легенда:

±±±±	проектирани коларски вр. извозни пътища	»»»»	проектирани тракторни вр. извозни пътища
- - - - - -	съществуващи извозни пътища	▲▲▲	временен склад Белозробка Болница
═══	съществуващ автомобилен път	xxxxxx	трасе на въжена линия
~~	технологична просека	=+=+=+=	проектиран автомобилен път
	насаждение		немаркирана част
O	място за отпадъци	X	място за смяна на ГСМ

— Z — посока на изв. път

На схемата задължително се нанасят контурите на насаждението/имота, съществуващите и проектирани временни горски пътища, технологичните просеки, просеките за въжени линии, извозни пътища, временни складове

II. Характеристика на насаждението

1.Вид на сечта ...постепенно котловинна.../ интензивност 30%

Втори вид сеч ...../ интензивност .....%

2.Площ на подотдела ..1.2...ха. Размер на сечището...1.2..... ха.

3.Състав по план/програма...3Б 9 ОБ 1....., действителен...3Б 9 ОБ 1.....

4.Запас на 1 ха: с клони...143...куб.м/ха , без клони .....130...куб. м/ха.

5.Среден наклон на терена ..22...градуса.

6.Очакван добив от маркираната дървесина .....31.....лежаща маса, куб.м.

дърв. вид / категория	3Б	ОБ			дърв. вид / категория	3Б	ОБ			дърв. вид / категория	3Б	ОБ		
едра	–	4			дребна	–	–			вършина	1	+		
средна	–	2			дърва	25	–							

7.Наличие и характеристика на подраста преди сечта (състав, възраст, средна височина, % на покритие) .....

.....

8.Средно извозно разстояние ..150.....м.

9.Други характеристики на насаждението / *подчертава се вярното*/ – **вододайна зона, горна граница на гората, скално-урвест терен с наклон над 30 ^{0}, защитна ивища на ЖП линия, защитна ивица край река, 200 м около хижа, техн. пр. борба с ерозия, Натура 2000, защитени територии, семепроизводствено н-я, ловностоп. територия, курортна гора, зелена зона, токовища, сватбовища, надлесни дървета, сервитути, защитени видове, описани в доклада за ГВКС, мъртва дървесина, биологично разнообразие и др.** .....

ГВКС: .....

III. Технологични указания

1.Дървесината в насаждението да се добива при спазване на технологичната схема по т. I

2.Сечта ще се извършва с **БМТ.**

Кастренето на отсечените стъбла ще се извършва / *подчертава се вярното*/ **- в сечище / на временен склад.**

Разкройването на стъблата ще се извършва / *подчертава се вярното*/ **- в сечище / на временен склад.**

3.Извозът от сечището до временните складове ще се осъществява с / *подчертава се вярното*/ **- животинска тяга / трактор на цели стъбла / дълги секции / къси секции / сортименти / с влачене по терена / изцяло натоварени.**

Ще се използват техники и технологии, които да не нарушават земната повърхност.

Пресичането на водните течения ще става перпендикулярно, като се изградят помощни съоръжения (мостове, проходи и скари) / Няма да се пресичат водни течения./ *подчертава се вярното*/.

4.Проектирани нови горски автомобилни пътища съгласно Наредба 5 за строителството в горските територии без промяна на предназначението им: дължина .....м. широчина .....м.

5.Изграждане и ремонт на временни извозни горски пътища:

5.1 Тракторни – разстояние между тях ...м (не по-малко от 40 м), дължина...м, широчина 4 м.

5.2 Коларски - разстояние между тях.....м (не по-малко от 40 м), дължина .....м, широчина ... м

6.Просеки за въжени линии: ..... бр.

допустимо разстояние между просеките ..... м., дължина ..... м., широчина ..... м.

7.Направа на технологични просеки .....бр.

допустимо разстояние между тях .....м., дължина .....м., широчина ..... м.

8.Изграждане на нови временни складове (бр., площ в ха)

Брой складове ..... бр., площ .....ха. Изграждането им ще става извън заливните зони на реките и пътното платно на горските пътища.

9.Мерки за опазване на оставащите на корен дървета, подраста, младиняка и почвата.

Дърветата, подлежащи на сеч, ще се повалят в посока, свободна от подраст, младиняк и стоящи дървета.

При извоза оставащите на корен дървета ще се опазват от нараняване.

10.Начини за почистване на сечището

...събиране на отпадъ на купчини едновременно съ сечта...

Няма да се допуска оставяне на остатъци от сечта на разстояние по-малко от 20 м от краищата на пътното платно на пътищата от РПМ, на горските пътища, и на разстояние, не по-малко от 5 м от краищата на останалите автомобилни пътища, както и да не попадат във водните течения.

11.Други указания:

Извозената на временните складове дървесина ще се окачествява, кубира, надписва и складира на лонгони без да се допира до стоящи дървета. Технологичната такава и дървата за огрев ще се подреждат на фигури. Зареждането с ГСМ ще става само на определените за целта места. Всички горивосмазочни и битови отпадъци ежедневно ще се събират, изнасят извън горските територии и изхвърлят на определените за това места.

12.Всички операции по подготвителните и основните работи **ще се извършват съгласно изискванията на Правилника за здравословни и безопасни условия на труд в горите и правилата за противопожарна безопасност в горите. Обектите се оборудват с противопожарни средства съгласно Наредба № 8 от 11.05.2012 г.**

ЗАПОЗНАТ с технологичния план: ...../попълва се след издаването на позволителното за сеч/

Лицето по чл. 108, ал. 2 от ЗГ, на което е издадено позволително за сеч № .....

.....

/ трите имена, подпис, дата /

№ и дата на удостоверението за упражняване на лесовъдска практика: .....

Изготвил: ..... /име, фамилия,/ подпис
дата 26.09.17
№ и дата на удостоверението за упражняване на лесовъдска практика: 9602/25.07.13

Одобрил: ..... инж. Ибрахим Муса зам.директор /име, фамилия,/ подпис
дата: 20.11.2017г
№ и дата на удостоверението за упражняване на лесовъдска практика: 96.15/25.07.2013г.

Образец по чл. 53, ал. 6 от НСГ

ТЕХНОЛОГИЧЕН ПЛАН № ....

За добив на дървесина от отдел 348 подотдел а
На ТП ДГС АЛАБАК /попълва се само за държавни гори/
Община Велинград; Землище Велинград;
имот с (кадастрален идентификатор/ЕКС) №....., /попълва се само за недържавни гори/

I. Схема за добива на дървесина от насаждението

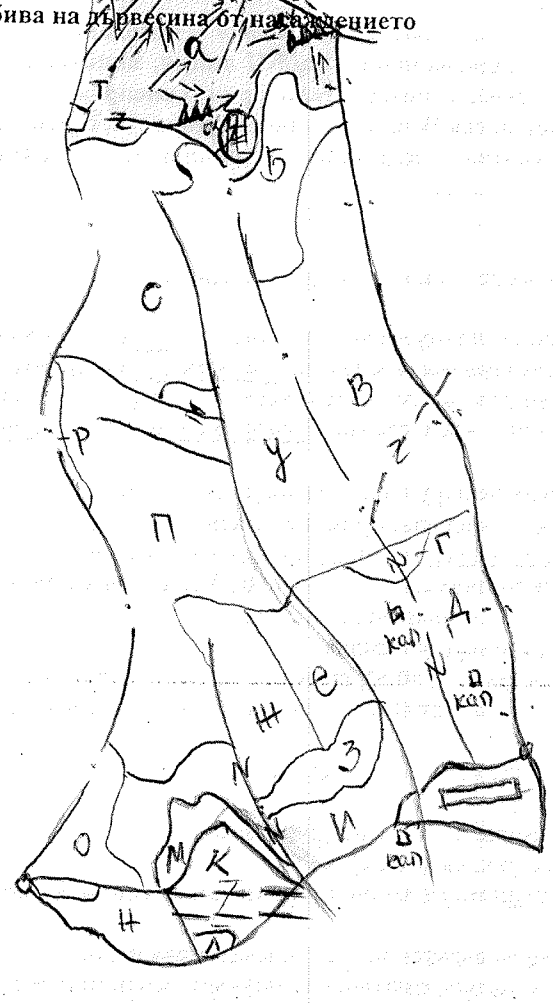

Легенда:

± ± ± ±	проектирани коларски вр. извозни пътища	»»»»»	проектирани тракторни вр. извозни пътища
- - - - - -	съществуващи извозни пътища	▲ ▲ ▲	временен склад Св. Никола
═══	съществуващ автомобилен път	xxxxxx	трасе на въжена линия
~~	технологична просека	=+=+=+=	проектиран автомобилен път
	насаждение	(#)	~~немаркирана~~ кор. петно част
O	място за отпадъци	X	място за смяна на ГСМ
		→	посока изв. пет

На схемата задължително се нанасят контурите на насаждението/имота, съществуващите и проектирани временни горски пътища, технологичните просеки, просеките за въжени линии, извозни пътища, временни складове както и връзката ...

II. Характеристика на насаждението

1.Вид на сечта ...постепенно котловинна... / интензивност 30%

Втори вид сеч ..... / интензивност .....%

2.Площ на подотдела ...5.8... ха. Размер на сечището....5.4..... ха

3.Състав по план/програма ...8Б2Ак..., действителен ...8Б2Ак...

4.Запас на 1 ха: с клони...247... куб.м/ха , без клони ...220...куб. м/ха.

5.Среден наклон на терена ....17....градуса.

6.Очакван добив от маркираната дървесина .....143.....лежаща маса, куб.м.

дърв. вид / категория	86				дърв. вид / категория	86				дърв. вид / категория	60			
едра	62				дребна	2				вършина	6			
средна	32				дърва	67								

7.Наличие и характеристика на подраста преди сечта (състав, възраст, средна височина, % на покритие)

.....

.....

8.Средно извозно разстояние ...100.....м.

9.Други характеристики на насаждението / *подчертава се вярното*/ – **вододайна зона, горна граница на гората, скално-урвест терен с наклон над 30 ^{0}, защитна ивица на ЖП линия, защитна ивица край река, 200 м около хижа, техн. пр. борба с ерозия, Натура 2000, защитени територии, семепроизводствено н-я, ловностоп. територия, курортна гора, зелена зона, токовища, сватбовища, надлесни дървета, сервитути, защитени видове, описани в доклада за ГВКС, мъртва дървесина, биологично разнообразие и др.**

.....

ГВКС: .....

III. Технологични указания

1.Дървесината в насаждението да се добива при спазване на технологичната схема по т. I

2.Сечта ще се извършва с **БМТ.**

Кастренето на отсечените стъбла ще се извършва / *подчертава се вярното*/ **- в сечище / на временен склад.**

Разкройването на стъблата ще се извършва / *подчертави се вярното*/ **- в сечище / на временен склад.**

3.Извозът от сечището до временните складове ще се осъществява с / *подчертава се вярното*/ - **животинска тяга / трактор на цели стъбла / дълги секции / къси секции / сортименти / с влачене по терена / изцяло натоварени.**

Ще се използват техники и технологии, които да не нарушават земната повърхност.

Пресичането на водните течения ще става перпендикулярно, като се изградят помощни съоръжения (мостове, проходи и скари) / Няма да се пресичат водни течения./ *подчертава се вярното*/ .

4.Проектирани нови горски автомобилни пътища съгласно Наредба 5 за строителството в горските територии без промяна на предназначението им: дължина .....м. широчина .....м.

5.Изграждане и ремонт на временни извозни горски пътища:

5.1 Тракторни – разстояние между тях ...м (не по-малко от 40 м), дължина...м, широчина 4 м.

5.2 Коларски - разстояние между тях.....м (не по-малко от 40 м), дължина .....м, широчина ... м

6.Просеки за въжени линии: ..... бр.

допустимо разстояние между просеките ..... м., дължина ..... м., широчина ..... м.

7.Направа на технологични просеки .....бр.

допустимо разстояние между тях .....м., дължина .....м., широчина ..... м.

8.Изграждане на нови временни складове (бр., площ в ха)

Брой складове ..... бр., площ .....ха. Изграждането им ще става извън заливните зони на реките и пътното платно на горските пътища.

9.Мерки за опазване на оставащите на корен дървета, подраста, младиняка и почвата.

Дърветата, подлежащи на сеч, ще се повалят в посока, свободна от подраст, младиняк и стоящи дървета. При извоза оставащите на корен дървета ще се опазват от нараняване.

10.Начини за почистване на сечището

...събиране отпада на купчини едновременно със сеча...

Няма да се допуска оставяне на остатъци от сечта на разстояние по-малко от 20 м от краищата на пътното платно на пътищата от РПМ, на горските пътища, и на разстояние, не по-малко от 5 м от краищата на останалите автомобилни пътища, както и да не попадат във водните течения.

11.Други указания:

Извозената на временните складове дървесина ще се окачествява, кубира, надписва и складира на лонгони без да се допира до стоящи дървета. Технологичната такава и дървата за огрев ще се подреждат на фигури. Зареждането с ГСМ ще става само на определените за целта места. Всички горивосмазочни и битови отпадъци ежедневно ще се събират, изнасят извън горските територии и изхвърлят на определените за това места.

12.Всички операции по подготвителните и основните работи **ще се извършват съгласно изискванията на Правилника за здравословни и безопасни условия на труд в горите и правилата за противопожарна безопасност в горите. Обектите се оборудват с противопожарни средства съгласно Наредба № 8 от 11.05.2012 г.**

ЗАПОЗНАТ с технологичния план: ...../попълва се след издаването на позволителното за сеч/

Лицето по чл. 108, ал. 2 от ЗГ, на което е издадено позволително за сеч № .....

.....

/ трите имена, подпис, дата /

№ и дата на удостоверението за упражняване на лесовъдска практика: .....

Изготвил: Борислав Иванов
/име, фамилия,/ подпис
дата: 06.10.2015 г.
№ и дата на удостоверението за упражняване на лесовъдска практика: Н882/28.11.2011г

Одобрил: ...
инж. Димитър Китов – зам.директор
/име, фамилия,/ подпис
дата: 30.11.15 г.,
№ и дата на удостоверението за упражняване на лесовъдска практика: 3289/25.05.2011 г.

Образец по чл. 53, ал. 6 от Н

ТЕХНОЛОГИЧЕН ПЛАН № ....

За добив на дървесина от отдел 554 подотдел т
На ТП ДГС АЛАБАК */попълва се само за държавни гори/*
Община Велинград; Землище Велинград;
имот с (кадастрален идентификатор/КВС) №...../*попълва се само за недържавни гори/*

I. Схема за добива на дървесина от насаждението

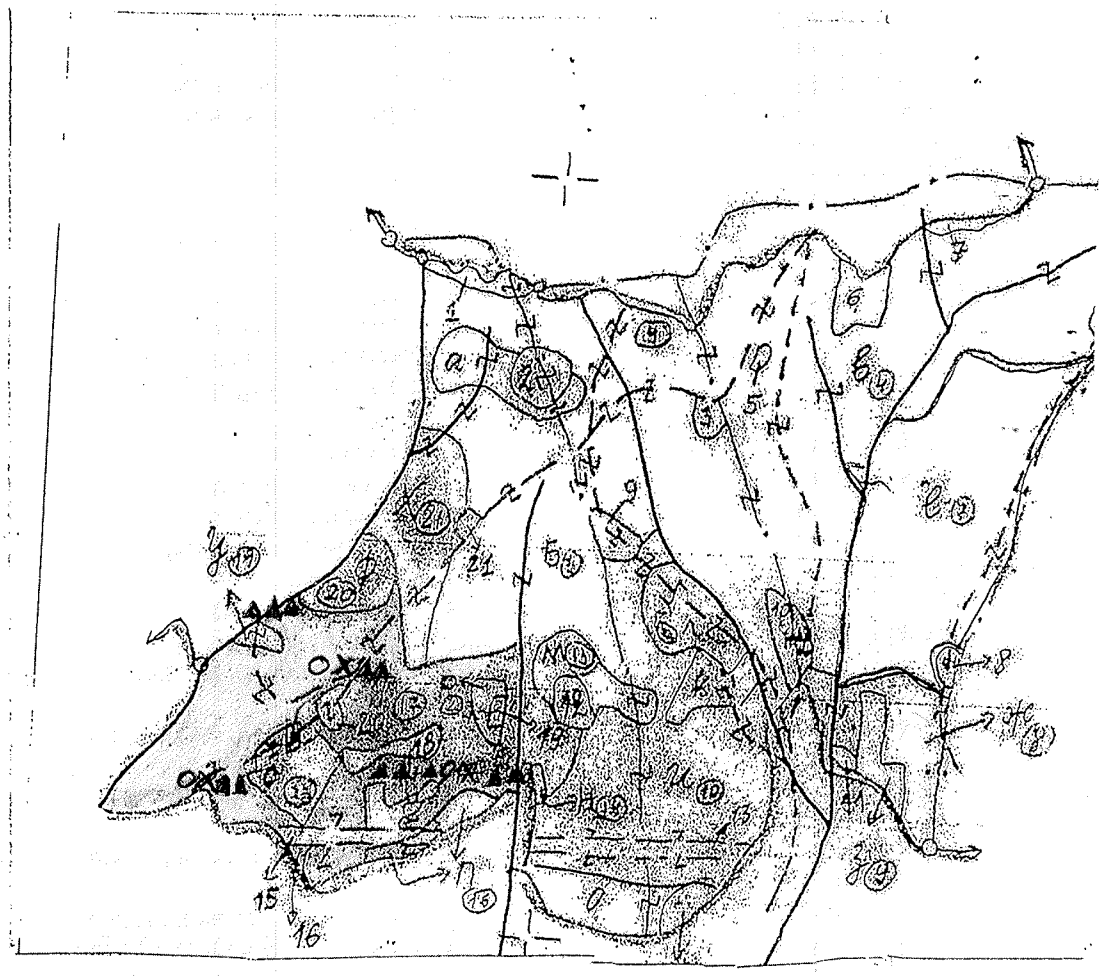

Легенда:

± ± ± ± проектирани коларски вр. извозни пътища	проектирани тракторни вр. извозни пътища
------- съществуващи извозни пътища	▲ ▲ ▲ временен склад. Стрема
======= съществуващ автомобилен път	xxxxxx трасе на въжена линия
~~ технологична просека	=+=+=+= проектиран автомобилен път
насаждение	немаркирана част
О място за отпадъци	Х място за смяна на ГСМ

На схемата задължително се нанасят контурите на насаждението/имота, съществуващите и проектира

II. Характеристика на насаждението

Вид на сечта ... *еробирка* ... / вид изсичане ...

Вторични сечи ... / интензивност ... %

2.Площ на подотдела ... 9,3 ... ха. Размер на сечището ... 9,3 ... ха

3.Състав по план/програма 6бю,3др,1б,1бр, 2б ..., действителен 6бю,3др,1б,1бр, 2б

4.Запас на 1 ха: с клони ... 300 ... куб.м/ха, без клони 288 ... куб.м/ха.

5.Среден наклон на терена ... 19 ... градуса.

6.Очакван добив от маркираната дървесина ... 335 ... лежаща маса, куб.м.

дърв. вид / категория	бб	зб			дърв. вид / категория	бб	зб			дърв. вид / категория	бб	зб	
едра	134	8			дребна	110	1			вършина	25	1	
средна	136	7			дърва	37	2			Общо	54	3	

7.Наличие и характеристика на подраста преди сечта (състав, възраст, средна височина, % на покри

8бю,1ш,бореал

8.Средно извозно разстояние ... 150 ... м.

9.Други характеристики на насаждението */ подчертава се вярното/* – вододайна зона, горна границ
гората, скално-урвест терен с наклон над 30 °, защитна ивица на ЖП линия, защитна ивица край река, 2
около хижа, техн. пр. борба с ерозия, Натура 2000, защитени територии, семепроизводствено н-я, ловнос
територия, курортна гора, зелена зона, токовища, сватбовища, надлесни дървета, сервитути, защитени ви
описани в доклада за ГВКС, мъртва дървесина, биологично разнообразие и ...

ГВКС: ...

III. Технологични указания

1.Дървесината в насаждението да се добива при спазване на технологичната схема по т. I

2.Сечта ще се извършва с БМТ.

Кастренето на отсечените стъбла ще се извършва */ подчертава се вярното/* - в сечище / на временен склад.
Разкройването на стъблата ще се извършва */ подчертава се вярното/* - в сечище / на временен склад.

3.Извозът от сечището до временните складове ще се осъществява с */ подчертава се вярното/* - животи
тяга / трактор на цели стъбла / дълги секции / къси секции / сортименти / с влачене по терена / из
натоварени.

Ще се използват техники и технологии, които да не нарушават земната повърхност.
Пресичането на водните течения ще става перпендикулярно, като се изградят помощни съоръж
(мостове, проходи и скари) / Няма да се пресичат водни течения./ */ подчертава се вярното/* .

4.Проектирани нови горски автомобилни пътища съгласно Наредба 5 за строителството в горските терит
без промяна на предназначението им: дължина ... м. широчина ... м.

5.Изграждане и ремонт на временни извозни горски пътища:

5.1 Тракторни – разстояние между тях ...м (не по-малко от 40 м), дължина ...м, широчина 4 м.

5.2 Коларски - разстояние между тях ...м (не по-малко от 40 м), дължина ...м, широчина ... м

6.Просеки за въжени линии: ... бр.
допустимо разстояние между просеките ... м., дължина ... м., широчина ... м.

7.Направа на технологични просеки ... бр.
допустимо разстояние между тях ...м., дължина ...м., широчина ... м.

8.Изграждане на нови временни складове (бр., площ в ха)
Брой складове ... бр., площ ...ха. Изграждането им ще става извън заливните зони на реките и път
платно на горските пътища.

9.Мерки за опазване на оставащите на корен дървета, подраста, младиняка и почвата.
Дърветата, подлежащи на сеч, ще се повалят в посока, свободна от подраст, младиняк и стоящи дървета.
При извоза оставащите на корен дървета ще се опазват от нараняване.

10.Начини за почистване на сечището

Събиране боклуците на купчини в подходящи места

Няма да се допуска оставяне на остатъци от сечта на разстояние по-малко от 20 м от краищата на път
платно на пътищата от РПМ, на горските пътища, и на разстояние, не по-малко от 5 м от краищат
останалите автомобилни пътища, както и да не попадат във водните течения.

11.Други указания:

Извозената на временните складове дървесина ще се окачествява, кубира, надписва и складира на лов
без да се допира до стоящи дървета. Технологичната такава и дървата за огрев ще се подреждат на фигури
Зареждането с ГСМ ще става само на определените за целта места. Всички горивосмазочни и битови отпа
ежедневно ще се събират, изнасят извън горските територии и изхвърлят на определените за това места.

12.Всички операции по подготвителните и основните работи ще се извършват съгласно изискванията
Правилника за здравословни и безопасни условия на труд в горите и правилата за противопож
безопасност в горите. Обектите се оборудват с противопожарни средства съгласно Наредба № 8 от 11.05.201

ЗАПОЗНАТ с технологичния план: ...../попълва се след издаването на позволителното за сеч/
Лицето по чл. 108, ал. 2 от ЗГ, на което е издадено позволително за сеч № ...

Изготвил:.....
Елена Николаева
/име, фамилия,/ подпис
дата: 06.10.2017
№ и дата на удостоверението за упражняване на лесовъдска практика: 1187/2002 г.

Одобрил:.....
инж. Димитър Китов – зам.директор
/име, фамилия,/ подпис
дата: 30.11.17.....г.,
№ и дата на удостоверението за упражняване на лесовъдска практика: 3289/25.05.2011 г.

Образец по чл. 53, ал. 6 от Н

ТЕХНОЛОГИЧЕН ПЛАН № ....

За добив на дървесина от отдел 554 подотдел 22
На ТП ДГС АЛАБАК */попълва се само за държавни гори/*
Община Велинград; Землище Велинград;
имот с (кадастрален идентификатор/КВС) №...../*попълва се само за недържавни гори/*
I. Схема за добива на дървесина от насаждението

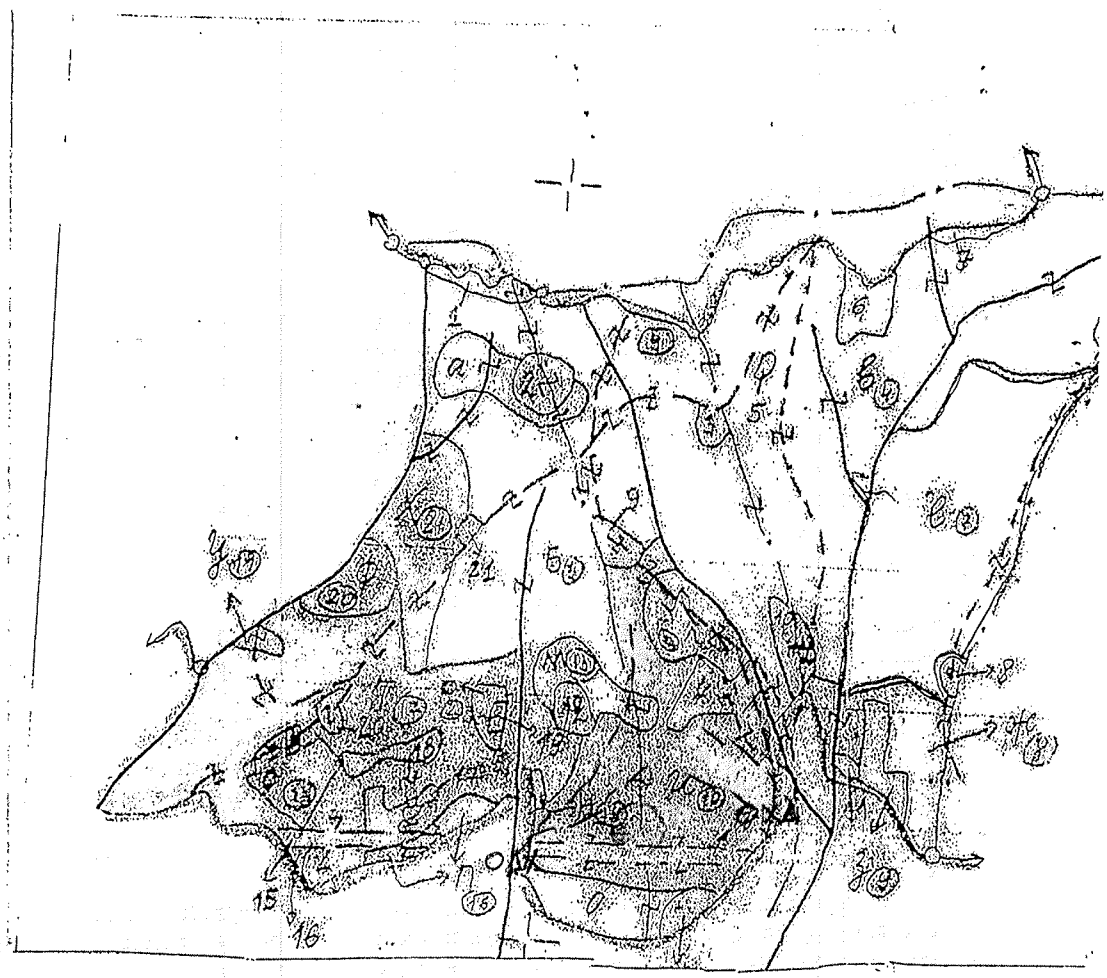

Легенда:

- ± ± ± ± проектирани коларски вр. извозни пътища
- - - - - - - съществуващи извозни пътища
- ======= съществуващ автомобилен път
- ~~~~~~~ технологична просека
- насаждение
- О място за отпадъци
- »»»»»» проектирани тракторни вр. извозни пътища
- ▲ ▲ ▲ временен склад Стряна
- XXXXXX трасе на въжена линия
- =+=+=+= проектиран автомобилен път
- немаркирана част (коридор пътя
- X място за смяна на ГСМ

На схемата задължително се нанасят контурите на насаждението/имота, съществуващите и проектира

II. Характеристика на насаждението

Вид на сечта: прореждане, ПР / Интензивност 10 %
Втори вид сеч / Интензивност %
2.Площ на подотдела 6,4 ха. Размер на сечището 6,4 ха
3.Състав по план/програма 8Б10,1К,0Р3 , действителен 8Б10,0Р3,1К,1Б
4.Запас на 1 ха: с клони 22,4 куб.м/ха, без клони 22,8 куб. м/ха.
5.Среден наклон на терена 19 градуса.
6.Очакван добив от маркираната дървесина 32 лежаща маса, куб.м.

дърв. вид / категория	бб	сб			дърв. вид / категория	бб	сб			дърв. вид / категория	бб	сб	
едра	8	–			дребна	–	–			вършина	3	–	
средна	19	1			дърва	4	–			общо	6	–	

7.Наличие и характеристика на подраста преди сечта (състав, възраст, средна височина, % на покр
Бъл. III дълж.

8.Средно извозно разстояние 1.50 м.

9.Други характеристики на насаждението / *подчертава се вярното*/ – вододайна зона, горна границ
гората, скално-урвест терен с наклон над 30 °, защитна ивица на ЖП линия, защитна ивица край река, 2
около хижа, техн. пр. борба с ерозия, Натура 2000, защитени територии, семепроизводствено н-я, ловно
територия, курортна гора, зелена зона, токовища, сватбовища, надлесни дървета, сервитути, защитени ви
описани в доклада за ГВКС, мъртва дървесина, биологично разнообразие и

ГВКС:

III. Технологични указания

1.Дървесината в насаждението да се добива при спазване на технологичната схема по т. I

2.Сечта ще се извършва с БМТ.

Кастренето на отсечените стъбла ще се извършва / *подчертава се вярното*/ - в сечище / на временен склад.
Разкройването на стъблата ще се извършва / *подчертави се вярното*/ - в сечище / на временен склад.

3.Извозът от сечището до временните складове ще се осъществява с / *подчертава се вярното*/ - животи
тяга / трактор на цели стъбла / дълги секции / къси секции / сортименти / с влачене по терена / из
натоварени.

Ще се използват техники и технологии, които да не нарушават земната повърхност.
Пресичането на водните течения ще става перпендикулярно, като се изградят помощни съоръж
(мостове, проходи и скари) / Няма да се пресичат водни течения./ *подчертава се вярното*/.

4.Проектирани нови горски автомобилни пътища съгласно Наредба 5 за строителството в горските терит
без промяна на предназначението им: дължина .....м. широчина .....м.

5.Изграждане и ремонт на временни извозни горски пътища:
5.1 Трактórни – разстояние между тях ...м (не по-малко от 40 м), дължина...м, широчина 4 м.
5.2 Коларски - разстояние между тях.....м (не по-малко от 40 м), дължина .....м, широчина ... м

6.Просеки за въжени линии: ..... бр.
допустимо разстояние между просеките ..... м., дължина ..... м., широчина ..... м.

7.Направа на технологични просеки .....бр.
допустимо разстояние между тях .....м., дължина .....м., широчина ..... м.

8.Изграждане на нови временни складове (бр., площ в ха)
Брой складове ..... бр., площ .....ха. Изграждането им ще става извън заливните зони на реките и път
платно на горските пътища.

9.Мерки за опазване на оставащите на корен дървета, подраста, младиняка и почвата.
Дърветата, подлежащи на сеч, ще се повалят в посока, свободна от подраст, младиняк и стоящи дървета.
При извоза оставащите на корен дървета ще се опазват от нараняване.

10.Начини за почистване на сечището
събиране, кубиране на клисиите едновременно със сечта извън сечището

Няма да се допуска оставяне на остатъци от сечта на разстояние по-малко от 20 м от крайщата на път
платно на пътищата от РПМ, на горските пътища, и на разстояние, не по-малко от 5 м от крайщат
останалите автомобилни пътища, както и да не попадат във водните течения.

11.Други указания:
Извозената на временните складове дървесина ще се окачествява, кубира, надписва и складира на лов
без да се допира до стоящи дървета. Технологичната такава и дървата за огрев ще се подреждат на фигури
Зареждането с ГСМ ще става само на определените за целта места. Всички горивосмазочни и битови отпа
ежедневно ще се събират, изнасят извън горските територии и изхвърлят на определените за това места.

12.Всички операции по подготвителните и основните работи ще се извършват съгласно изискванията
Правилника за здравословни и безопасни условия на труд в горите и правилата за противопож
безопасност в горите. Обектите се оборудват с противопожарни средства съгласно Наредба № 8 от 11.05.201

ЗАПОЗНАТ с технологичния план: ...../попълва се след издаването на позволителното за сеч/
Лицето по чл. 108, ал. 2 от ЗГ, на което е издадено позволително за сеч № .....

Изготовил: Ахмед Юруков
/имс, фамилия,/ подпис
дата 06.10.17 г.,
№ и дата на удостоверението за упражняване на лесовъдска практика: 6228/26.03.12 г.

Одобрил: инж. Д. Кичов
имс, фамилия,/ подпис
дата: 30.11.17 г.,
№ и дата на удостоверението за упражняване на лесовъдска практика: 3289/25.05.2011 г.

Образец по чл. 53, ал. 6 от НСГ

ТЕХНОЛОГИЧЕН ПЛАН № ....

За добив на дървесина от отдел 554 подотдел Н
На ТП ДГС АЛАБАК /попълва се само за държавни гори/
Община Велинград; Землище Велинград;
имотис (кадастрален идентификатор/КВС) №....., /попълва се само за недържавни гори/
I. Схема за добива на дървесина от насаждението



кородно поло

Легенда:

- ± ± ± ± проектирани коларски вр. извозни пътища
- - - - - - съществуващи извозни пътища
- ═══ съществуващ автомобилен път
- ~~~~ технологична просека
- МАРК. насаждение
- O място за отпадъци
- проектирани тракторни вр. извозни пътища
- ▲ ▲ ▲ временен склад Гранна
- XXXXXX трасе на въжена линия
- =+=+=+= проектиран автомобилен път
- немаркирана част (кородно поло)
- X място за смяна на ГСМ

II. Характеристика на насаждението

1 Вид на сечта . . прореждане ..... / интензивност ... ..%

Втори вид сеч . . 1 ..... / интензивност .....%

2.Площ на подотдела ..4,9..ха. Размерна сечището.....4,9.....ха.

3.Състав по план/програма 6Б1О, 2Яз, 1Ос....., действителен 7Б1О, 2Яз, 1Ос.....

4.Запас на 1 ха: с клони.....353.....куб.м/ха , без клони 298.....куб. м/ха.

5.Среден наклон на терена .....17.....градуса.

6.Очакван добив от маркираната дървесина .....39.....лежаща маса, куб.м.

дърв. вид / категория				дърв. вид / категория				дърв. вид / категория			
едра	31			дребна				върхина	5		
средна	38			дърва	13						

7.Наличие и характеристика на подраста преди сечта (състав; възраст, средна височина, % на покритие)

.....

.....

8.Средно-извозно разстояние .....100.....м.

9.Други характеристики на насаждението / *подчертава се вярното!* – вододайна зона, горна граница на гората, скално-урвест терен с наклон над 30 °, защитна ивица на ЖП линия, защитна ивица край река, 200 м около хижа, техн. пр. борба с ерозия, Натура 2000, защитени територии, семепроизводствено н-я, ловностоп. територия, курортна гора, зелена зона, токовища, сватбовища, надлесни дървета, сервитути, защитени видове, описани в доклада за ГВКС, мъртва дървесина, биологично разнообразие и пр.

.....

ГВКС: .....

III. Технологични указания

1.Дървесината в насаждението да се добива при спазване на технологичната схема по т. I

2.Сечта ще се извършва с БМТ.

Кастренето на отсечените стъбла ще се извършва / *подчертава се вярното!* - в сечище / на временен склад.

Разкрояването на стъблата ще се извършва / *подчертава се вярното!* - в сечище / на временен склад.

3.Извозът от сечището до временните складове ще се осъществява с / *подчертава се вярното!* - животинска тяга / трактор на цели стъбла / дълги секции / къси секции / сортименти / с влачене по терена / изцяло натоварени.

Ще се използват техники и технологии, които да не нарушават земната повърхност.

Пресичането на водните течения ще става перпендикулярно, като се изградят помощни съоръжения (мостове, проходи и скари) / Няма да се пресичат водни течения./ *подчертава се вярното!*.

4.Проектирани нови горски автомобилни пътища съгласно Наредба 5 за строителството в горските територии без промяна на предназначението им: дължина .....м. широчина .....м.

5.Изграждане и ремонт на временни извозни горски пътища:

5.1 Трактор – разстояние между тях ...м (не по-малко от 40 м), дължина...м, широчина 4 м.

5.2 Коларски - разстояние между тях.....м (не по-малко от 40 м), дължина .....м, широчина ... м

6.Просеки за въжени линии: ..... бр.

допустимо разстояние между просеките ..... м., дължина ..... м., широчина ..... м.

7.Направа на технологични просеки .....бр.

допустимо разстояние между тях .....м., дължина .....м., широчина ..... м.

8.Изграждане на нови временни складове (бр., площ в ха)

Брой складове .....бр., площ .....ха. Изграждането им ще става извън заливните зони на реките и пътното платно на горските пътища.

9.Мерки за опазване на оставащите на корен дървета, подраста, младиняка и почвата.

Дърветата, подлежащи на сеч, ще се повалят в посока, свободна от подраст, младиняк и стоящи дървета.

При извоза оставащите на корен дървета ще се опазват от наранявания.

10.Начини за почистване на сечището

Събиране, струпване на клонаците, кора временно със сечта

Няма да се допуска оставяне на остатъци от сечта на разстояние по-малко от 20 м от крайщата на пътното платно на пътищата от РПМ, на горските пътища, и на разстояние, не по-малко от 5 м от крайщата на останалите автомобилни пътища, както и да не попадат във водните течения.

11.Други указания:

Извозената на временните складове дървесина ще се окачествява, кубира, надписва и складира на лонгони без да се допира до стоящи дървета. Технологичната такава и дървата за огрев ще се подреждат на фигури.

Зареждането с ГСМ ще става само на определените за целта места. Всички горивосмазочни и битови отпадъци ежедневно ще се събират, изнасят извън горските територии и изхвърлят на определените за това места.

12.Всички операции по подготвителните и основните работи ще се извършват съгласно изискванията на Правилника за здравословни и безопасни условия на труд в горите и правилата за противопожарна безопасност в горите. Обектите се оборудват с противопожарни средства съгласно Наредба № 8 от 11.05.2012 г.

ЗАПОЗНАТ с технологичния план: ...../попълва се след издаването на позволителното за сеч/

Лицето по чл. 108, ал. 2 от ЗГ, на което е издадено позволително за сеч № .....

.....

Изготовил: Ахмед Юруков
/имс, фамилия,/ подпис
дата: 11.10.17 г.,
№ и дата на удостоверението за упражняване на лесовъдска практика: 6228/26.03.12 г.

Одобрил: инж. Д. Юруков
имс, фамилия,/ подпис
дата: 30.11.17 г.,
№ и дата на удостоверението за упражняване на лесовъдска практика: 3289/25.05.2011 г.

Образец по чл. 53, ал. 6 от НСТ

ТЕХНОЛОГИЧЕН ПЛАН № ....

За добив на дървесина от отдел 554 подотдел Е
На ТП ДГС АЛАБАК /попълва се само за държавни гори/
Община Белинград; Землище Белинград;
имот с (кадастрален идентификатор/КВС) №..... /попълва се само за недържавни гори/
I. Схема за добива на дървесина от насаждението

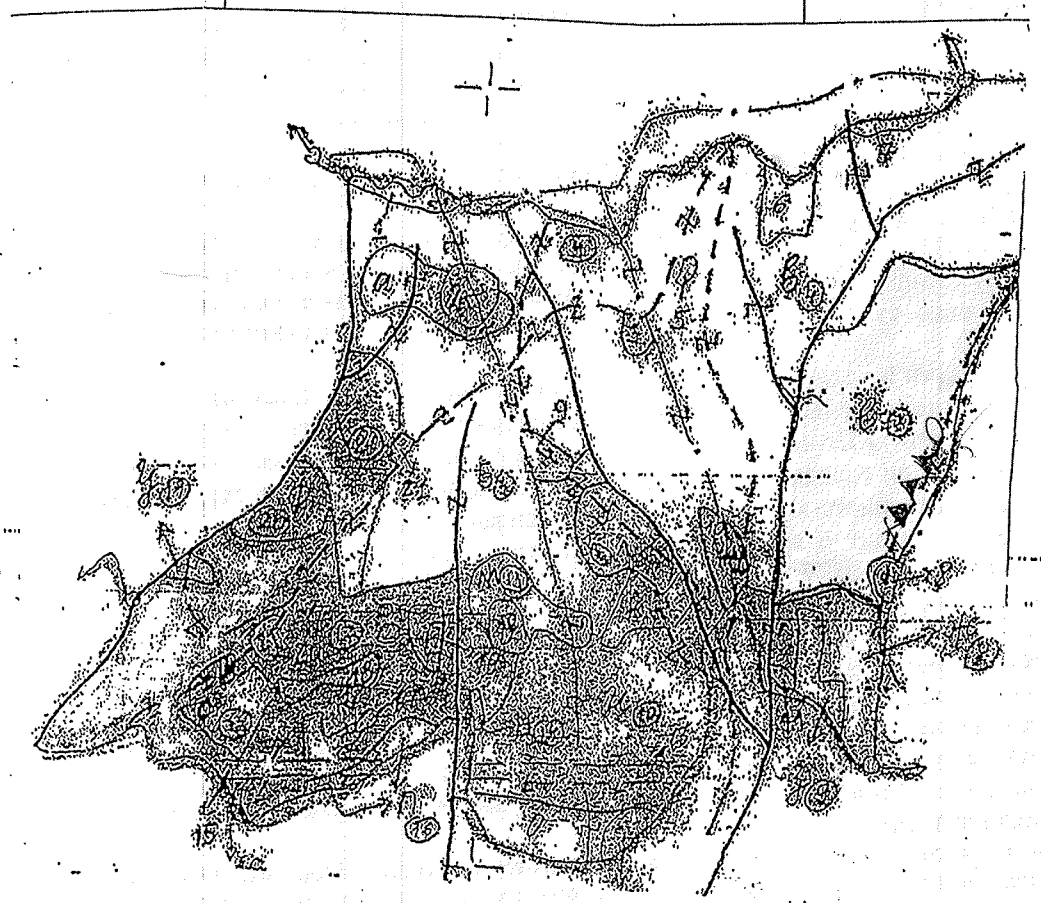

Легенда:

- ± ± ± ± проектирани коларски вр. извозни пътища
- - - - - - съществуващи извозни пътища
- ═══ съществуващ автомобилен път
- ~~~~ технологична просека
- МАРК насаждение
- О място за отпадъци
- ⊶⊶⊶ проектирани трактории вр. извозни пътища
- ▲ ▲ ▲ временен склад Вранга
- xxxxxx трасе на въжена линия
- =+=+=+= проектиран автомобилен път
- немаркирана част
- X място за смяна на ГСМ

II. Характеристика на насаждението

1 Вид на сечта ...оздравяване..... / интензивност ... ..%
Втори вид сеч ..... / интензивност .....%
2.Площ на подотдела ....8,9..... ха. Размер на сечището...8,5..... ха.
3.Състав по план/програма...8Б 1Ос, Г.Ф..... действителен...8Б 1Ос, Г.Ф.....
4.Запас на 1 ха: с клони.....109..... куб.м/ха , без клони ..16.7.....куб. м/ха.
5.Среден наклон на терена .....градуса.
6.Очакван добив от маркираната дървесина .....86.....лежаща маса, куб.м.

дърв. вид / категория					дърв. вид / категория					дърв. вид / категория				
едра	3				дребна	17				вършина	5			
средна	70				дърва	9								

7.Наличие и характеристика на подраста преди сечта (състав; възраст, средна височина, % на покритие)
Бк, 3год., 0,1 III
.....
.....
8.Средно-извозно разстояние ....100.....м.
9.Други характеристики на насаждението / *подчертава се вярното*/ – вододайна зона, горна граница на гората, скално-урвест терен с наклон над 30 °, защитна ивица на ЖП линия, защитна ивица край река, 200 м около хижа, техн. пр. борба с ерозия, Натура 2000, защитени територии, семепроизводствено н-я, ловностоп. територия, курортна гора, зелена зона, токовища, сватбовища, надлесни дървета, сервитути, защитени видове, описани в доклада за ГВКС, мъртва дървесина, биологично разнообразие и др.
.....
ГВКС: .....
III. Технологични указания
1.Дървесината в насаждението да се добива при спазване на технологичната схема по т. I
2.Сечта ще се извършва с БМТ.
Кастренето на отсечените стъбла ще се извършва / *подчертава се вярното*/ - в сечище / на временен склад.
Разкрояването на стъблата ще се извършва / *подчертава се вярното*/ - в сечище / на временен склад.
3.Извозът от сечището до временните складове ще се осъществява с / *подчертава се вярното*/ - животинска тяга / трактор на цели стъбла / дълги секции / къси секции / сортименти / с влачене по терена / изцяло натоварени.
Ще се използват техники и технологии, които да не нарушават земната повърхност.
Пресичането на водните течения ще става перпендикулярно, като се изградят помощни съоръжения (мостове, проходи и скари) / Няма да се пресичат водни течения./ *подчертава се вярното*/.
4.Проектирани нови горски автомобилни пътища съгласно Наредба 5 за строителството в горските територии без промяна на предназначението им: дължина .....м. широчина .....м.
5.Изграждане и ремонт на временни извозни горски пътища:
5.1 Трактор̀ни – разстоя̀ние мѐжду тя̀х ...м (не по-малко от 40 м), дъ̀лжина...м, широ̀чѝна 4 м.
5.2 Колареки - разстояние между тях.....м (не по-малко от 40 м), дължина .....м, широчина ... м
6.Просеки за въжени линии: ..... бр.
допустимо разстояние между просеките ..... м., дължина ..... м., широчина ..... м.
7.Направа на технологични просеки .....бр.
допустимо разстояние между тях .....м., дължина .....м., широчина ..... м.
8.Изграждане на нови временни складове (бр., площ в ха)
Брой складове .....бр., площ .....ха. Изграждането им ще става извън заливните зони на реките и пътното платно на горските пътища.
9.Мерки за опазване на оставащите на корен дървета, подраста, младиняка и почвата.
Дърветата, подлежащи на сеч, ще се повалят в посока, свободна от подраст, младиняк и стоящи дървета.
При извоза оставащите на корен дървета ще се опазват от наранявания.
10.Начини за почистване на сечището
Събиране в купи на клоните от временно със сечта
Няма да се допуска оставяне на остатъци от сечта на разстояние по-малко от 20 м от краищата на пътното платно на пътищата от РГМ, на горските пътища, и на разстояние, не по-малко от 5 м от краищата на останалите автомобилни пътища, както и да не попадат във водните течения.
11.Други указания:
Извозената на временните складове дървесина ще се окачествява, кубира, надписва и складира на лонгоци без да се допира до стоящи дървета. Технологичната такава и дървата за огрев ще се подреждат на фигури.
Зареждането с ГСМ ще става само на определените за целта места. Всички горивосмазочни и битови отпадъци ежедневно ще се събират, изнасят извън горските територии и изхвърлят на определените за това места.
12.Всички операции по подготвителните и основните работи ще се извършват съгласно изискванията на Правилника за здравословни и безопасни условия на труд в горите и правилата за противопожарна безопасност в горите. Обектите се оборудват с противопожарни средства съгласно Наредба № 8 от 11.05.2012 г.

ЗАПОЗНАТ с технологичния план: ...../попълва се след издаването на позволителното за сеч/
Лицето по чл. 108, ал. 2 от ЗГ, на което е издадено позволително за сеч № .....
.....

Изготвил: ..... Борис Начев
/име, фамилия,/ подпис
дата:.....г.,
№ и дата на удостоверението за упражняване на лесовъдска практика: 7935

Образец по чл. 53, ал. 6 от НСГ

Одобрил: .....
инж. Димитър Китов – зам.директор
име, фамилия,/ подпис
дата: 30/11/19 .....г.,
№ и дата на удостоверението за упражняване на лесовъдска практика: 3289/25.05.2011 г.

ТЕХНОЛОГИЧЕН ПЛАН № ....

За добив на дървесина от отдел.....554.....подотдел.....б.....
На ТП ДГС АЛАБАК */попълва се само за държавни гори/*
Община .....В-д.....; Землище .....;
имот с (кадастрален идентификатор/КВС) №....., */попълва се само за недържавни гори/*

I. Схема за добива на дървесина от насаждението

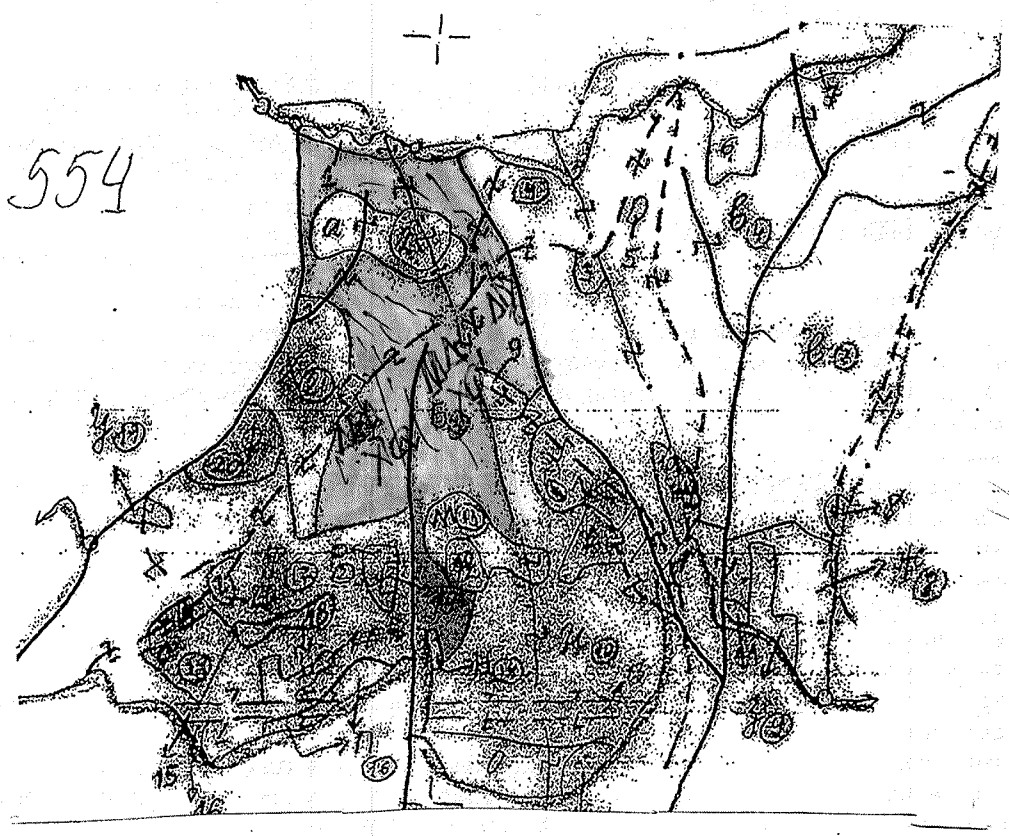

Легенда:

± ± ± ±	проектирани коларски вр. извозни пътища	»»»»»	проектирани тракторни вр. извозни пътища
- - - - - -	съществуващи извозни пътища	▲ ▲ ▲	временен склад Стража
═══	съществуващ автомобилен път	xxxxxx	трасе на въжена линия
~~	технологична просека	=+=+=+=	проектиран автомобилен път
Марк	насаждение		немаркирана част
О	място за отпадъци	X	място за смяна на ГСМ

На схемата задължително се нанасят контурите на насаждението/имота, съществуващите и проектирани

II. Характеристика на насаждението

1.Вид на сеча ..Пробирка...../ интензивност .....%
Втори вид сеч ...../ интензивност .....%
2.Площ на подотдела ..10.6.. ха. Размер на сечището..10.5..... ха.
3.Състав по план/програма...5.5.10....., действителен.....5.5.9...2.5.1.....
4.Запас на 1 ха: с клони.....куб.м/ха , без клони ..225...куб. м/ха.
5.Среден наклон на терена ..21.....градуса.
6.Очакван добив от маркираната дървесина .....85.....лежаща маса, куб.м.

дърв. вид / категория	б.б.	г.б			дърв. вид / категория	б.б.	г.б			дърв. вид / категория	б.б.	г.б		
едра	9	1			дребна	3	2			вършина	5	1		
средна	42	8			дърва	14	6			отп.	10	2		

7.Наличие и характеристика на подраста преди сечта (състав, възраст, средна височина, % на покритие)
.....
.....Не.....

8.Средно извозно разстояние .....100.....м.

9.Други характеристики на насаждението / *подчертава се вярното*/ – вододайна зона, горна граница на гората, скално-урвест терен с наклон над 30 ^{0}, защитна ивица на ЖП линия, защитна ивица край река, 200 м около хижа, техн. пр. борба с ерозия, Натура 2000, защитени територии, семепроизводствено н-я, ловностоп. територия, курортна гора, зелена зона, токовища, сватбовища, надлесни дървета, сервитути, защитени видове, описани в доклада за ГВКС, мъртва дървесина, биологично разнообразие и др.
.....
ГВКС: .....Няма.....

III. Технологични указания

1.Дървесината в насаждението да се добива при спазване на технологичната схема по т. I
2.Сечта ще се извършва с БМТ.
Кастренето на отсечените стъбла ще се извършва / *подчертава се вярното*/ - в сечище / на временен склад.
Разкрояването на стъблата ще се извършва / *подчертави се вярното*/ - в сечище / на временен склад.
3.Извозът от сечището до временните складове ще се осъществява с / *подчертава се вярното*/ - животинска тяга / трактор на цели стъбла / дълги секции / къси секции / сортименти / с влачене по терена / изцяло натоварени.
Ще се използват техники и технологии, които да не нарушават земната повърхност.
Пресичането на водните течения ще става перпендикулярно, като се изградят помощни съоръжения (мостове, проходи и скари) / Няма да се пресичат водни течения./ *подчертава се вярното*/ .
4.Проектирани нови горски автомобилни пътища съгласно Наредба 5 за строителството в горските територии без промяна на предназначението им: дължина .....м. широчина .....м.
5.Изграждане и ремонт на временни извозни горски пътища:
5.1 Тракторни – разстояние между тях ...м (не по-малко от 40 м), дължина...м, широчина 4 м.
5.2 Коларски - разстояние между тях.....м (не по-малко от 40 м), дължина .....м, широчина ... м
6.Просеки за въжени линии: ..... бр.
допустимо разстояние между просеките ..... м., дължина ..... м., широчина ..... м.
7.Направа на технологични просеки .....бр.
допустимо разстояние между тях .....м., дължина .....м., широчина ..... м.
8.Изграждане на нови временни складове (бр., площ в ха)
Брой складове ..... бр., площ 0.1.....ха. Изграждането им ще става извън заливните зони на реките и пътното платно на горските пътища.
9.Мерки за опазване на оставащите на корен дървета, подраста, младиняка и почвата.
Дърветата, подлежащи на сеч, ще се повалят в посока, свободна от подраст, младиняк и стоящи дървета.
При извоза оставащите на корен дървета ще се опазват от нараняване.
10.Начини за почистване на сечището
..Събиране.....вършината.....на.....куб.чити.....в.сечището.....едновременно.....с
Няма да се допуска оставяне на остатъци от сечта на разстояние по-малко от 20 м от краищата на пътното платно на пътищата от РПМ, на горските пътища, и на разстояние, не по-малко от 5 м от краищата на останалите автомобилни пътища, както и да не попадат във водните течения.
сечта
11.Други указания:
Извозената на временните складове дървесина ще се окачествява, кубира, надписва и складира на лонгони без да се допира до стоящи дървета. Технологичната такава и дървата за огрев ще се подреждат на фигури.
Зареждането с ГСМ ще става само на определените за целта места. Всички горивосмазочни и битови отпадъци ежедневно ще се събират, изнасят извън горските територии и изхвърлят на определените за това места.
12.Всички операции по подготвителните и основните работи ще се извършват съгласно изискванията на Правилника за здравословни и безопасни условия на труд в горите и правилата за противопожарна безопасност в горите. Обектите се оборудват с противопожарни средства съгласно Наредба № 8 от 11.05.2012 г.

ЗАПОЗНАТ с технологичния план: ...../попълва се след издаването на позволителното за сеч/
Лицето по чл. 108, ал. 2 от ЗГ, на което е издадено позволително за сеч № .....
.....
/ трите имена, подпис, дата /

Изготвил: Иван Назлиев
/име, фамилия,/ подпис
дата 11.10.17
№ и дата на удостоверението за упражняване на лесовъдска практика: 3031/10.05.2011

Одобрил: ..... Образец по чл. 53, ал. 6 от НСГ
инж. Димитър Китов – зам.директор
/име, фамилия,/ подпис
дата 30.11.17 г.,
№ и дата на удостоверението за упражняване на лесовъдска практика: 3289/25.05.2011 г.

ТЕХНОЛОГИЧЕН ПЛАН № ....

За добив на дървесина от отдел 557 подотдел 2и
На **ТП ДГС АЛАБАК** */попълва се само за държавни гори/*
Община В-з; Землище В-з;
имот с (кадастрален идентификатор/КВС) №....., */попълва се само за недържавни гори/*

I. Схема за добива на дървесина от насаждението

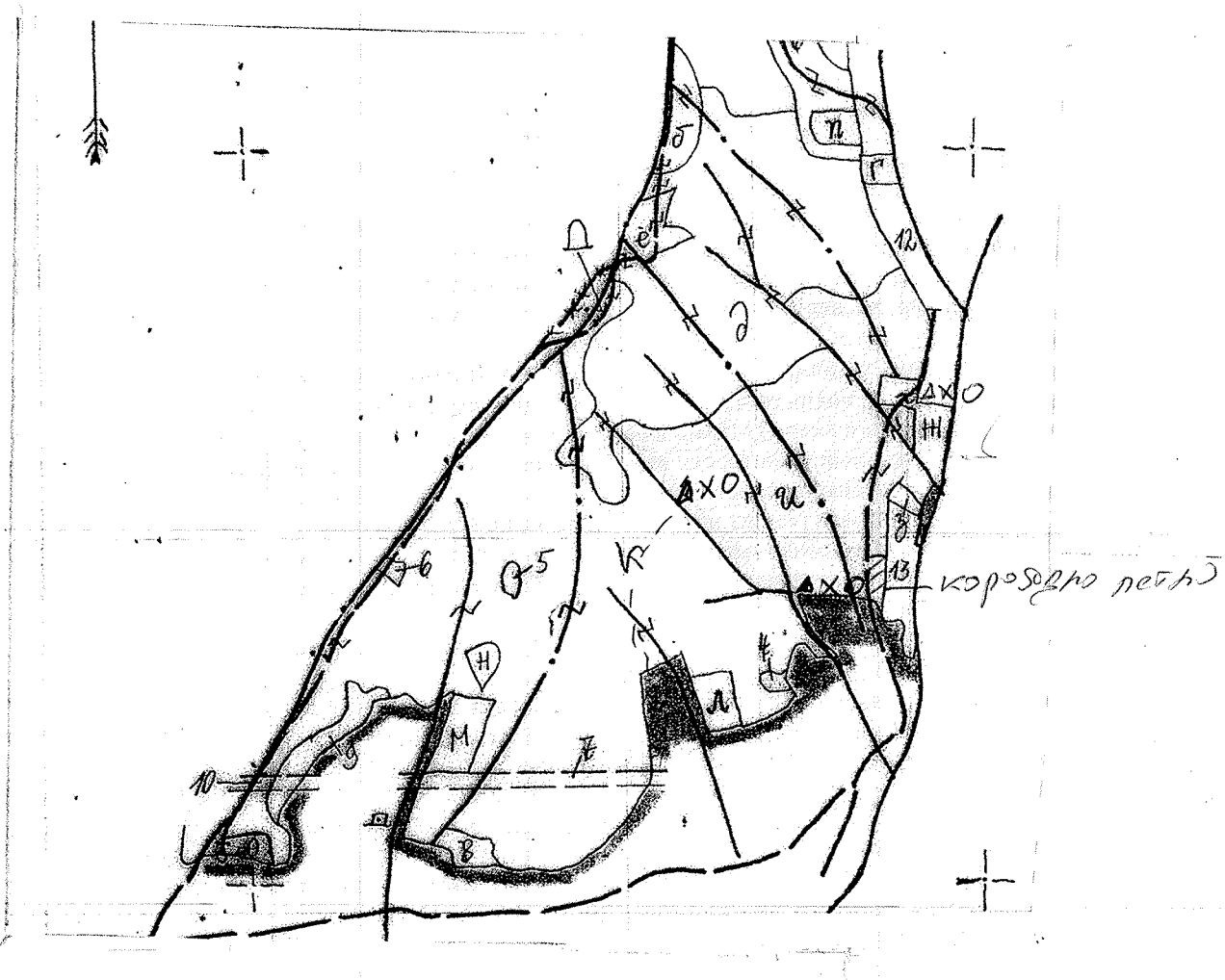

Легенда:

±±±±	проектирани коларски вр. извозни пътища
- - - - - -	съществуващи извозни пътища
═══	съществуващ автомобилен път
~~	технологична просека
	насаждение
O	място за отпадъци
»»»»	проектирани тракторни вр. извозни пътища
▲ ▲ ▲	временен склад Стража
xxxxxx	трасе на въжена линия
=+=+=+=	проектиран автомобилен път
////	немаркирана част (коровдно петно)
X	място за смяна на ГСМ

На схемата задължително се нанасят контурите на насаждението/имота, съществуващите и проектирани временни горски пътища, технологичните просеки, просеките за въжени линии, извозни пътища, временни складове както и връзката им със съществуващ

II. Характеристика на насаждението

1.Вид на сечта ... пр Б ... / интензивност ... %
Втори вид сеч ... / интензивност ... %
2.Площ на подотдела 10,5 ...ха. Размер на сечището 10,5 ... ха.
3.Състав по план/програма ..., действителен ...
4.Запас на 1 ха: с клони ... 300 ... куб.м/ха , без клони ... 262 ... куб. м/ха.
5.Среден наклон на терена ... 19 ... градуса.
6.Очакван добив от маркираната дървесина ... лежаща маса, куб.м.

дърв. вид / категория					дърв. вид / категория					дърв. вид / категория				
	ББ					ББ					СС			
едра	62				дребна	2				върхина	8			
средна	118				дърва	60								

7.Наличие и характеристика на подраста преди сечта (състав, възраст, средна височина, % на покритие)
...
...

8.Средно извозно разстояние ... 100 ... м.
9.Други характеристики на насаждението */ подчертава се вярното/* – вододайна зона, горна граница на гората, скално-урвест терен с наклон над 30 ^{0}, защитна ивица на ЖП линия, защитна ивица край река, 200 м около хижа, техн. пр. борба с ерозия, Натура 2000, защитени територии, семепроизводствено н-я, ловностоп. територия, курортна гора, зелена зона, токовища, сватбовища, надлесни дървета, сервитути, защитени видове, описани в доклада за ГВКС, мъртва дървесина, биологично разнообразие и др.
...
ГВКС: ...

III. Технологични указания

1.Дървесината в насаждението да се добива при спазване на технологичната схема по т. I
2.Сечта ще се извършва с БМТ.
Кастренето на отсечените стъбла ще се извършва */ подчертава се вярното/* - в сечище / на временен склад.
Разкрояването на стъблата ще се извършва */ подчертава се вярното/* - в сечище / на временен склад.
3.Извозът от сечището до временните складове ще се осъществява с */ подчертава се вярното/* - животинска тяга / трактор на цели стъбла / дълги секции / къси секции / сортименти / с влачене по терена / изцяло натоварени.
Ще се използват техники и технологии, които да не нарушават земната повърхност.
Пресичането на водните течения ще става перпендикулярно, като се изградят помощни съоръжения (мостове, проходи и скари) / Няма да се пресичат водни течения */ подчертава се вярното/*.
4.Проектирани нови горски автомобилни пътища съгласно Наредба 5 за строителството в горските територии без промяна на предназначението им: дължина .....м. широчина .....м.
5.Изграждане и ремонт на временни извозни горски пътища:
5.1 Трактористи – разстояние между тях ...м (не по-малко от 40 м), дължина...м, широчина 4 м.
5.2 Коларски - разстояние между тях.....м (не по-малко от 40 м), дължина .....м, широчина ... м
6.Просеки за въжени линии: ..... бр.
допустимо разстояние между просеките ..... м., дължина ..... м., широчина ..... м.
7.Направа на технологични просеки .....бр.
допустимо разстояние между тях .....м., дължина .....м., широчина ..... м.
8.Изграждане на нови временни складове (бр., площ в ха)
Брой складове ..... бр., площ .....ха. Изграждането им ще става извън заливните зони на реките и пътното платно на горските пътища.
9.Мерки за опазване на оставащите на корен дървета, подраста, младиняка и почвата.
Дърветата, подлежащи на сеч, ще се повалят в посока, свободна от подраст, младиняк и стоящи дървета.
При извоза оставащите на корен дървета ще се опазват от нараняване.
10.Начини за почистване на сечището
събиране върхите в купчини
Няма да се допуска оставяне на остатъци от сечта на разстояние по-малко от 20 м от краищата на пътното платно на пътищата от РПМ, на горските пътища, и на разстояние, не по-малко от 5 м от краищата на останалите автомобилни пътища, както и да не попадат във водните течения.
11.Други указания: спазване ЗГ, ППЗГ и др. актове – документ
Извозената на временните складове дървесина ще се окачествява, кубира, надписва и складира на лонгони без да се допира до стоящи дървета. Технологичната такава и дървата за огрев ще се подреждат на фигури.
Зареждането с ГСМ ще става само на определените за целта места. Всички горивосмазочни и битови отпадъци ежедневно ще се събират, изнасят извън горските територии и изхвърлят на определените за това места.
12.Всички операции по подготвителните и основните работи ще се извършват съгласно изискванията на Правилника за здравословни и безопасни условия на труд в горите и правилата за противопожарна безопасност в горите. Обектите се оборудват с противопожарни средства съгласно Наредба № 8 от 11.05.2012 г.

ЗАПОЗНАТ с технологичния план: ...../попълва се след издаването на позволителното за сеч/
Лицето по чл. 108, ал. 2 от ЗГ, на което е издадено позволително за сеч № ...
...

/ трите имена, подпис, дата /

Образец по чл. 53, ал. 6 от НСГ

Изготвил: Борислав Найде
/име, фамилия/ подпис
дата: 15.11.17 г.,
№ и дата на удостоверението за упражняване на лесовъдска практика: 4935

Одобрил:
инж. Димитър Китов – зам.директор
/име, фамилия/ подпис
дата: 30.11.17 г.,
№ и дата на удостоверението за упражняване на лесовъдска практика: 3289/25.05.2011 г.

ТЕХНОЛОГИЧЕН ПЛАН № ....

За добив на дървесина от отдел 557 подотдел б
На ТП ДГС АЛАБАК */попълва се само за държавни гори/*
Община Велинград; Землище Ветрен;
имот с (кадастрален идентификатор/КВС) №....., */попълва се само за недържавни гори/*

I. Схема за добива на дървесина от насаждението

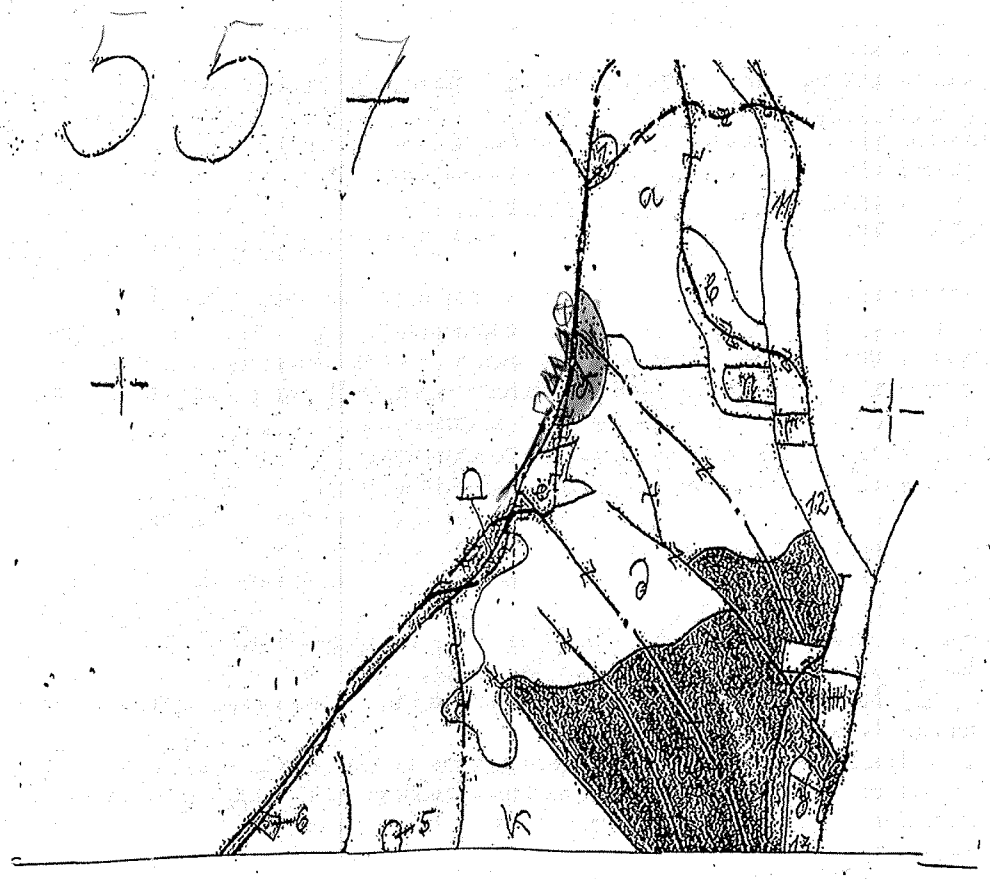

Легенда:

- проектирани коларски вр. извозни пътища
- съществуващи извозни пътища
- съществуващ автомобилен път
- технологична просека
- насаждение
- място за отпадъци
- проектирани трактористи вр. извозни пътища
- временен склад
- трасе на въжена линия
- проектиран автомобилен път
- немаркирана част
- място за смяна на ГСМ

II. Характеристика на насаждението

1.Вид на сечта ...пробирка...../ интензивност 15...%
Втори вид сеч ...../ интензивност .....%
2.Площ на подотдела ...0,8...ха. Размер на сечището...0,8..... ха.
3.Състав по план/програма...8.8.10....., действителен...8.8.10.....
4.Запас на 1 ха: с клони.....320.....куб.м/ха , без клони ...278.....куб. м/ха.
5.Среден наклон на терена ...9.....градуса.
6.Очакван добив от маркираната дървесина .....30.....лежаща маса, куб.м.

дърв. вид / категория	8.8				дърв. вид / категория	8.8				дърв. вид / категория	8.8			
едра	2				дребна	2				вършина	2			
средна	23				дърва	3								

7.Наличие и характеристика на подраста преди сечта (състав, възраст, средна височина, % на покритие) .....
.....не.....

8.Средно извозно разстояние ...100.....м.

9.Други характеристики на насаждението */ подчертава се вярното/* – вододайна зона, горна граница на гората, скално-урвест терен с наклон над 30 ^{0}, защитна ивища на ЖП линия, защитна ивица край река, 200 м около хижа, техн. пр. борба с ерозия, Натура 2000, защитени територии, семепроизводствено н-я, ловностоп. територия, курортна гора, зелена зона, токовища, сватбовища, надлесни дървета, сервитути, защитени видове, описани в доклада за ГВКС, мъртва дървесина, биологично разнообразие и др. .....

ГВКС: .....не на.....

III. Технологични указания

1.Дървесината в насаждението да се добива при спазване на технологичната схема по т. I
2.Сечта ще се извършва с БМТ.
Кастренето на отсечените стъбла ще се извършва */ подчертава се вярното/* - в сечище / на временен склад.
Разкройването на стъблата ще се извършва */ подчертава се вярното/* - в сечище / на временен склад.
3.Извозът от сечището до временните складове ще се осъществява с */ подчертава се вярното/* - животинска тяга / трактор на цели стъбла / дълги секции / къси секции / сортименти / с влачене по терена / изцяло натоварени.
Ще се използват техники и технологии, които да не нарушават земната повърхност.
Пресичането на водните течения ще става перпендикулярно, като се изградят помощни съоръжения (мостове, проходи и скари) / Няма да се пресичат водни течения./ *подчертава се вярното/*.

4.Проектирани нови горски автомобилни пътища съгласно Наредба 5 за строителството в горските територии без промяна на предназначението им: дължина .....м. широчина .....м.

5.Изграждане и ремонт на временни извозни горски пътища:
5.1 Тракторни – разстояние между тях ...м (не по-малко от 40 м), дължина...м, широчина 4 м.
5.2 Коларски - разстояние между тях.....м (не по-малко от 40 м), дължина .....м, широчина ... м

6.Просеки за въжени линии: ...1..... бр.
допустимо разстояние между просеките ..... м., дължина ..... м., широчина .....1..... м.

7.Направа на технологични просеки .....бр.
допустимо разстояние между тях .....м., дължина .....м., широчина ..... м.

8.Изграждане на нови временни складове (бр., площ в ха)
Брой складове ...2.... бр., площ ...0,1...ха. Изграждането им ще става извън заливните зони на реките и пътното платно на горските пътища.

9.Мерки за опазване на оставащите на корен дървета, подраста, младиняка и почвата.
Дърветата, подлежащи на сеч, ще се повалят в посока, свободна от подраст, младиняк и стоящи дървета.
При извоза оставащите на корен дървета ще се опазват от нараняване.

10.Начини за почистване на сечището
Събиране отпада на купчини едновременно със сечта
Няма да се допуска оставяне на остатъци от сечта на разстояние по-малко от 20 м от краищата на пътното платно на пътищата от РПМ, на горските пътища, и на разстояние, не по-малко от 5 м от краищата на останалите автомобилни пътища, както и да не попадат във водните течения.

11.Други указания:
Извозената на временните складове дървесина ще се окачествява, кубира, надписва и складира на лонгони без да се допира до стоящи дървета. Технологичната такава и дървата за огрев ще се подреждат на фигури.
Зареждането с ГСМ ще става само на определените за целта места. Всички горивосмазочни и битови отпадъци ежедневно ще се събират, изнасят извън горските територии и изхвърлят на определените за това места.

12.Всички операции по подготвителните и основните работи ще се извършват съгласно изискванията на Правилника за здравословни и безопасни условия на труд в горите и правилата за противопожарна безопасност в горите. Обектите се оборудват с противопожарни средства съгласно Наредба № 8 от 11.05.2012 г.

ЗАПОЗНАТ с технологичния план: ...../попълва се след издаването на позволителното за сеч/
Лицето по чл. 108, ал. 2 от ЗГ, на което е издадено позволително за сеч № .....
.....

/ трите имена, подпис, дата /

Изгатвил: Ахмед Юруков
/име, фамилия,/ подпис
дата 11.09.11г.
№ и дата на удостоверението за упражняване на лесовъдска практика: 6228/26.03.12г.

Образец по чл. 53, ал. 6 от НСГ

Одобрил: инж. Д. Иванов
/име, фамилия,/ подпис
дата: 30.11.12 г.,
№ и дата на удостоверението за упражняване на лесовъдска практика: 3289/25.05.2011 г.

ТЕХНОЛОГИЧЕН ПЛАН № ....

За добив на дървесина от отдел 556 подотдел М
На ТП ДГС АЛАБАК /попълва се само за държавни гори/
Община Велинград; Землище Велинград;
имотіс (кадастрален идентификатор/КВС) №....., /попълва се само за недържавни гори/

I. Схема за добива на дървесина от насаждението

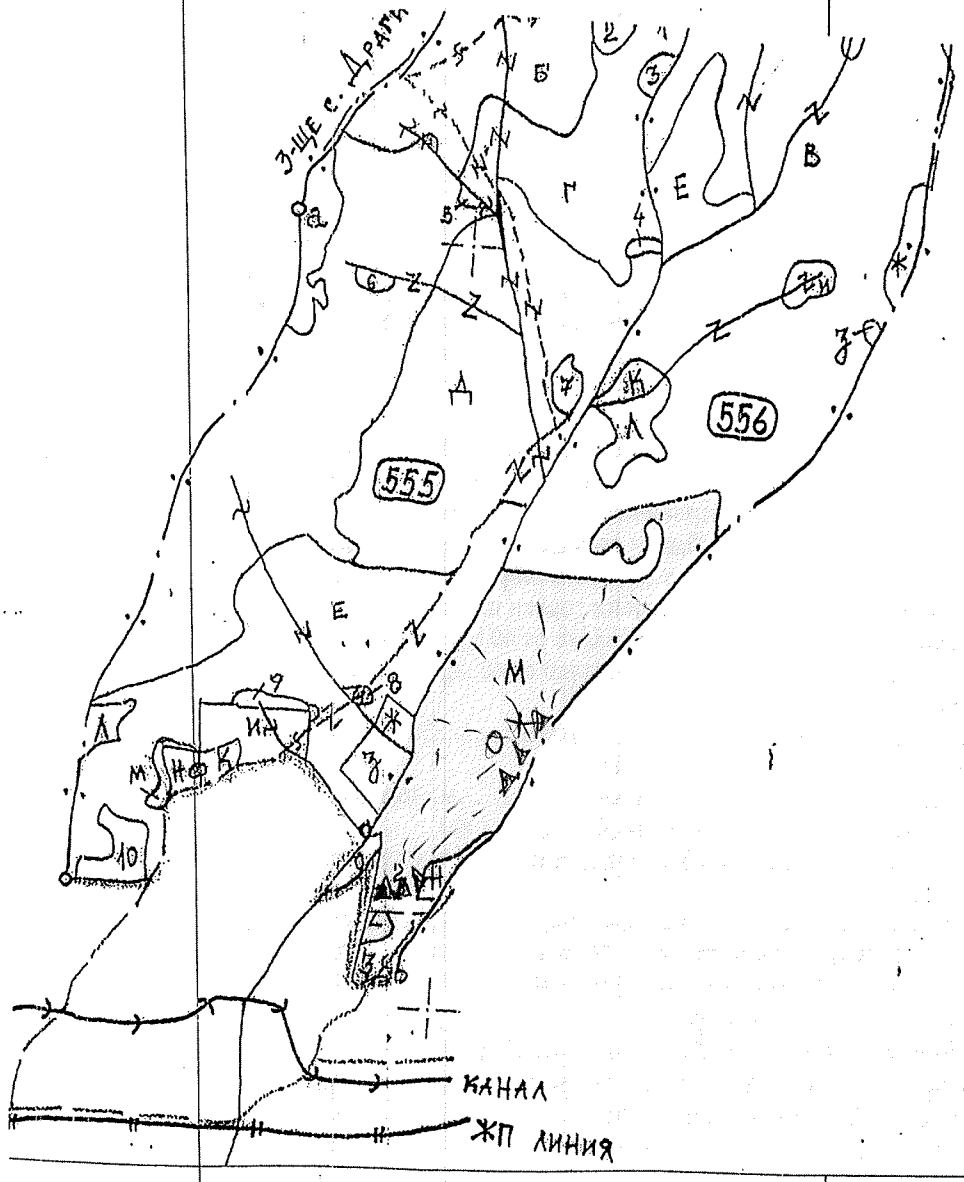

Легенда:

- ± ± ± ± проектирани коларски вр. извозни пътища
- - - - - - съществуващи извозни пътища
- ═══ съществуващ автомобилен път
- ~~~~ технологична просека
- МАРК насаждение
- О място за отпадъци
-))-))-)) проектирани тракторни вр. извозни пътища
- ▲ ▲ ▲ временен склад Стража
- XXXXXX трасе на въжена линия
- =+=+=+= проектиран автомобилен път
- немаркирана част
- X място за смяна на ГСМ

II. Характеристика на насаждението

1 Вид на сечта . пробирка ..... / интензивност 10%

Втори вид сеч . ..... / интензивност .....%

2.Площ на подотдела ..8,5..ха. Размер на сечището.....8,5..... ха.

3.Състав по план/програма 55-10....., действителен 55-10.....

4.Запас на 1 ха: с клони...207.....куб.м/ха , без клони 207.....куб. м/ха.

5.Среден наклон на терена ...16.....градуса.

6.Очакван добив от маркираната дървесина .....160.....лежаща маса, куб.м.

дърв. вид / категория					дърв. вид / категория					дърв. вид / категория				
едра	58				дребна	1				вършина	6			
средна	86				дърва	15								

7.Наличие и характеристика на подраста преди сечта (състав, възраст, средна височина, % на покритие)

.....НК.....

8.Средно-извозно разстояние .....150.....м.

9.Други характеристики на насаждението */ подчертава се вярното/* – вододайна зона, горна граница на гората, скално-урвест терен с наклон над 30 °, защитна ивица на ЖП линия, защитна ивица край река, 200 м около хижа, техн. пр. борба с ерозия, Натура 2000, защитени територии, семепроизводствено н-я, ловностоп територия, курортна гора, зелена зона, токовища, сватбовища, надлесни дървета, сервитути, защитени видове описани в доклада за ГВКС, мъртва дървесина, биологично разнообразие и др

.....

ГВКС: .....

III. Технологични указания

1.Дървесината в насаждението да се добива при спазване на технологичната схема по т. I

2.Сечта ще се извършва с БМТ.

Кастренето на отсечените стъбла ще се извършва */ подчертава се вярното/* - в сечище / на временен склад.

Разкрояването на стъблата ще се извършва */ подчертава се вярното/* - в сечище / на временен склад.

3.Извозът от сечището до временните складове ще се осъществява с */ подчертава се вярното/* - животинск тяга / трактор на цели стъбла / дълги секции / къси секции / сортименти / с влачене по терена / изцял натоварени.

Ще се използват техники и технологии, които да не нарушават земната повърхност.

Пресичането на водните течения ще става перпендикулярно, като се изградят помощни съоръжени (мостове, проходи и скари) / Няма да се пресичат водни течения./ *подчертава се вярното/* .

4.Проектирани нови горски автомобилни пътища съгласно Наредба 5 за строителството в горските територ без промяна на предназначението им: дължина .....м. широчина .....м.

5.Изграждане и ремонт на временни извозни горски пътища:

5.1 Трактор ни – разстоянието между тях ...м (не по-малко от 40 м), дължина...м, широчина 4 м.

5.2 Колареки - разстоянието между тях.....м (не по-малко от 40 м), дължина .....м, широчина ... м

6.Просеки за въжени линии: ..... бр.

допустимо разстоянието между просеките ..... м., дължина ..... м., широчина ..... м.

7.Направа на технологични просеки .....бр.

допустимо разстоянието между тях .....м., дължина .....м., широчина ..... м.

8.Изграждане на нови временни складове (бр., площ в ха)

Брой складове ..... бр., площ .....ха. Изграждането им ще става извън заливните зони на реките и пътно платно на горските пътища.

9.Мерки за опазване на оставащите на корен дървета, подраста, младиняка и почвата.

Дърветата, подлежащи на сеч, ще се повалят в посока, свободна от подраст, младиняк и стоящи дървета. При извоза оставащите на корен дървета ще се опазват от нараняване.

10.Начини за почистване на сечището

.....Събиране в бригадната и крайсечищното складово място с ръчни.....

Няма да се допуска оставяне на остатъци от сечта на разстояние по-малко от 20 м от крайщата на пъти платно на пътищата от РПМ, на горските пътища, и на разстояние, не по-малко от 5 м от крайщата останалите автомобилни пътища, както и да не попадат във водните течения.

11.Други указания:

Извозената на временните складове дървесина ще се окачествява, кубира, надписва и складира на лонг без да се допира до стоящи дървета. Технологичната такава и дървата за огрев ще се подреждат на фигури. Зареждането с ГСМ ще става само на определените за целта места. Всички горивосмазочни и битови отпад ежедневно ще се събират, изнасят извън горските територии и изхвърлят на определените за това места.

12.Всички операции по подготвителните и основните работи ще се извършват съгласно изискванията Правилника за здравословни и безопасни условия на труд в горите и правилата за противопожа безопасност в горите. Обектите се оборудват с противопожарни средства съгласно Наредба № 8 от 11.05.2012

ЗАПОЗНАТ с технологичния план: ...../попълва се след издаването на позволителното за сеч/

Лицето по чл. 108, ал. 2 от ЗГ, на което е издадено позволително за сеч № .....

.....

Изготвил: Борислав Иванчов
/имс. фамилия / подпис
дата: 15.08.2017
№ и дата на удостоверението за упражняване на лесовъдска практика: 4872/28.11.2011

Одобрил: ...
инж. Димитър Китов – зам.директор
/имс. фамилия / подпис
дата: 30.11.17 г.,
№ и дата на удостоверението за упражняване на лесовъдска практика: 3289/25.05.2011 г.

Образец по чл. 53, ал. 6 от НСГ

ТЕХНОЛОГИЧЕН ПЛАН № ....

За добив на дървесина от отдел.....551.....подотдел.....О.....
На **ТП ДГС АЛАБАК** */попълва се само за държавни гори/*
Община .....Велинград.....; Землище .....Велинград.....;
имот с (кадастрален идентификатор/КВС) №....., */попълва се само за недържавни гори/*

I. Схема за добива на дървесина от насаждението

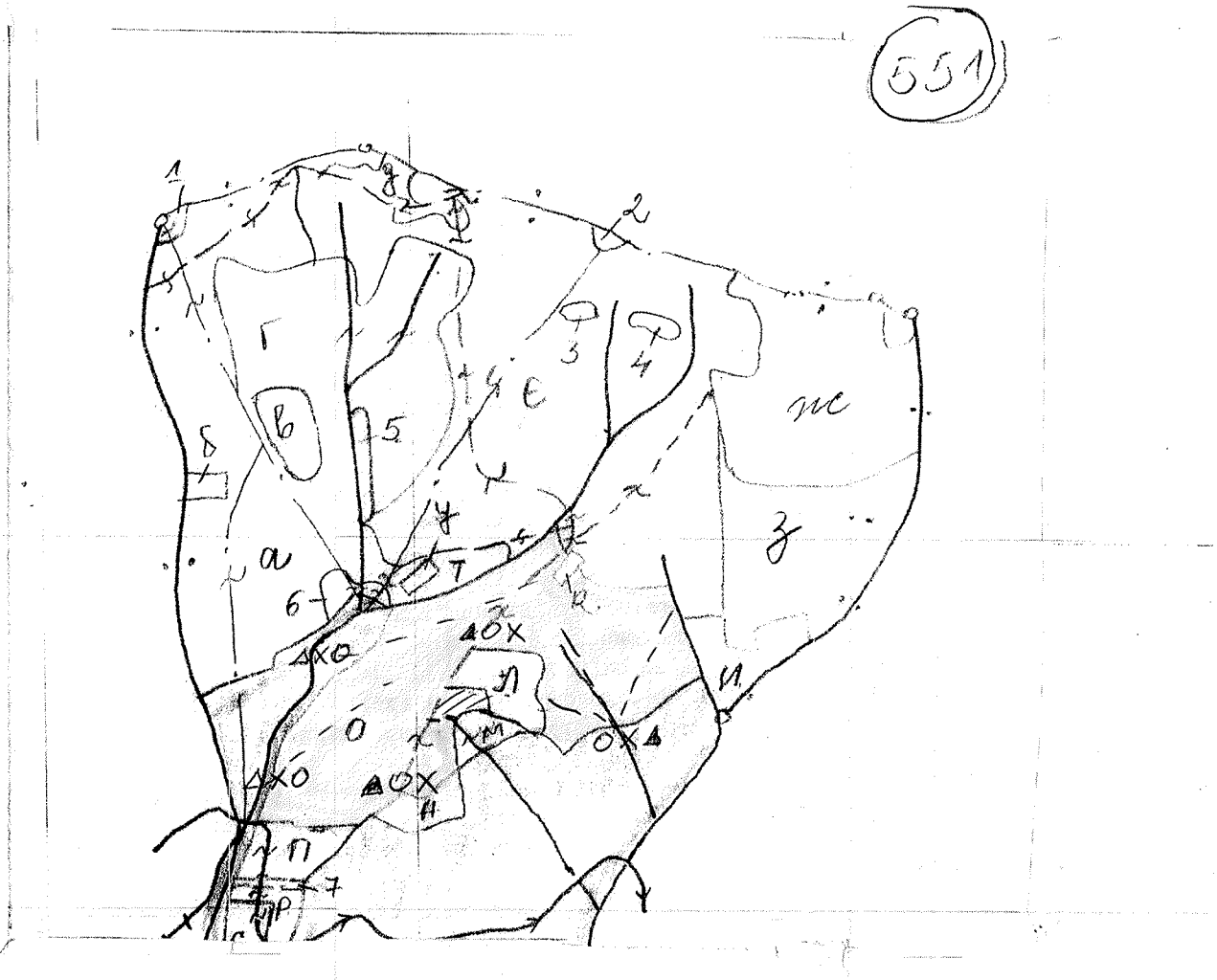

Легенда:

±±±±	проектирани коларски вр. извозни пътища	»»»»	проектирани тракторни вр. извозни пътища
- - - - - -	съществуващи извозни пътища	▲▲▲	временен склад...Страха.....
═══	съществуващ автомобилен път	xxxxxx	трасе на въжена линия
~~	технологична просека	=+=+=+=	проектиран автомобилен път
	насаждение	//////	немаркирана част коровдно петно
O	място за отпадъци	X	място за смяна на ГСМ

На схемата задължително се нанасят контурите на насаждението/имота, съществуващите и проектирани временни горски пътища, технологичните просеки, просеките за въжени линии, извозни пътища, временни складове както и връзката им със съществуващата автомобилна пътна мрежа.

1.Вид на сечта ..... прб
Втори вид сеч ..... / интензивност ... %
2.Площ на подотдела 111 ха. Размер на сечището 111 ха. / интензивност ... %
3.Състав по план/програма 5Б 10, действителен 5Б 10
4.Запас на 1 ха: с клони 258 куб.м/ха, без клони 228 куб. м/ха
5.Среден наклон на терена 18 градуса.
6.Очакван добив от маркираната дървесина 276 лежаща маса, куб.м.

дърв. вид / категория					дърв. вид / категория					дърв. вид / категория				
	66					66					66			
едра	76				дребна	2				вършина	18			
средна	158				дърва	40					17			

7.Наличие и характеристика на подраста преди сечта (състав, възраст, средна височина, % на покритие)
5Б 10 - 10 г. h - 2-5 м на места около буков 30%

8.Средно извозно разстояние 200 м.
9.Други характеристики на насаждението */ подчертава се вярното/* – ВОДОДАЙНА ЗОНА, ГОРНА ГРАНИЦА НА ГОРАТА, СКАЛНО-УРВЕСТ ТЕРЕН С НАКЛОН НАД 30 °, ЗАЩИТНА ИВИЦА НА ЖП ЛИНИЯ, ЗАЩИТНА ИВИЦА КРАЙ РЕКА, 200 М ОКОЛО ХИЖА, ТЕХН. ПР. БОРБА С ЕРОЗИЯ, НАТУРА 2000, ЗАЩИТЕНИ ТЕРИТОРИИ, СЕМЕПРОИЗВОДСТВЕНО Н-Я, ЛОВНОСТОП. ТЕРИТОРИЯ, КУРОРТНА ГОРА, ЗЕЛЕНА ЗОНА, ТОКОВИЩА, СВАТБОВИЩА, НАДЛЕСНИ ДЪРВЕТА, СЕРВИТУТИ, ЗАЩИТЕНИ ВИДОВЕ, ОПИСАНИ В ДОКЛАДА ЗА ГВКС, МЪРТВА ДЪРВЕСИНА, БИОЛОГИЧНО РАЗНООБРАЗИЕ И ДР.
ГВКС: .....

III. Технологични указания
1.Дървесината в насаждението да се добива при спазване на технологичната схема по т. I
2.Сечта ще се извършва с БМТ.
Кастренето на отсечените стъбла ще се извършва */ подчертава се вярното/* - в сечище / на временен склад.
Разкрояването на стъблата ще се извършва */ подчертава се вярното/* - в сечище / на временен склад.
3.Извозът от сечището до временните складове ще се осъществява с */ подчертава се вярното/* - животинска тяга / трактор на цели стъбла / дълги секции / къси секции / сортименти / с влачене по терена / изцяло натоварени.
Ще се използват техники и технологии, които да не нарушават земната повърхност.
Пресичането на водните течения ще става перпендикулярно, като се изградят помощни съоръжения (мостове, проходи и скари) / Няма да се пресичат водни течения./ */ подчертава се вярното/*.
4.Проектирани нови горски автомобилни пътища съгласно Наредба 5 за строителството в горските територии без промяна на предназначението им: дължина .....м. широчина .....м.
5.Изграждане и ремонт на временни извозни горски пътища:
5.1 Тракторни – разстояние между тях ...м (не по-малко от 40 м), дължина...м, широчина 4 м.
5.2 Коларски - разстояние между тях.....м (не по-малко от 40 м), дължина .....м, широчина ... м
6.Просеки за въжени линии: ..... бр.
допустимо разстояние между просеките ..... м., дължина ..... м., широчина ..... м.
7.Направа на технологични просеки .....бр.
допустимо разстояние между тях .....м., дължина .....м., широчина ..... м.
8.Изграждане на нови временни складове (бр., площ в ха)
Брой складове ..... бр., площ .....ха. Изграждането им ще става извън заливните зони на реките и пътното платно на горските пътища.
9.Мерки за опазване на оставащите на корен дървета, подраста, младиняка и почвата.
Дърветата, подлежащи на сеч, ще се повалят в посока, свободна от подраст, младиняк и стоящи дървета.
При извоза оставащите на корен дървета ще се опазват от нараняване.
10.Начини за почистване на сечището
Събиране, подреждане на клони и кора в сечището едно до друго
Няма да се допуска оставяне на остатъци от сеча на разстояние по-малко от 20 м от краищата на пътното платно на пътищата от РПМ, на горските пътища, и на разстояние, не по-малко от 5 м от краищата на останалите автомобилни пътища, както и да не попадат във водните течения.
11.Други указания:
Извозената на временните складове дървесина ще се окачествява, кубира, надписва и складира на лонгони без да се допира до стоящи дървета. Технологичната такава и дървата за огрев ще се подреждат на фигури.
Зареждането с ГСМ ще става само на определените за целта места. Всички горивосмазочни и битови отпадъци ежедневно ще се събират, изнасят извън горските територии и изхвърлят на определените за това места.
12.Всички операции по подготвителните и основните работи ще се извършват съгласно изискванията на Правилника за здравословни и безопасни условия на труд в горите и правилата за противопожарна безопасност в горите. Обектите се оборудват с противопожарни средства съгласно Наредба № 8 от 11.05.2012 г.

ЗАПОЗНАТ с технологичния план: ...../попълва се след издаването на позволителното за сеч/
Лицето по чл. 108, ал. 2 от ЗГ, на което е издадено позволително за сеч № .....
.....
/ трите имена, подпис, дата /

Изготвил: Мусе Онбаши
/име, фамилия,/ подпис
дата: 4.10.18 г.,
№ и дата на удостоверението за упражняване на лесовъдска практика: 32-98

Одобрил:
инж. Димитър Китов – зам.директор
име, фамилия,/ подпис
дата: 30.11.17 г.,
№ и дата на удостоверението за упражняване на лесовъдска практика: 3289/25.05.2011 г.

Образец по чл. 53, ал. 6 от НСГ

ТЕХНОЛОГИЧЕН ПЛАН № ....

За добив на дървесина от отдел 235 подотдел к
На ТП ДГС АЛАБАК /попълва се само за държавни гори/
Община Велинград; Землище Рохлевы;
имот с (кадастрален идентификатор/КВС) №....., /попълва се само за недържавни гори/
I. Схема за добива на дървесина от насаждението

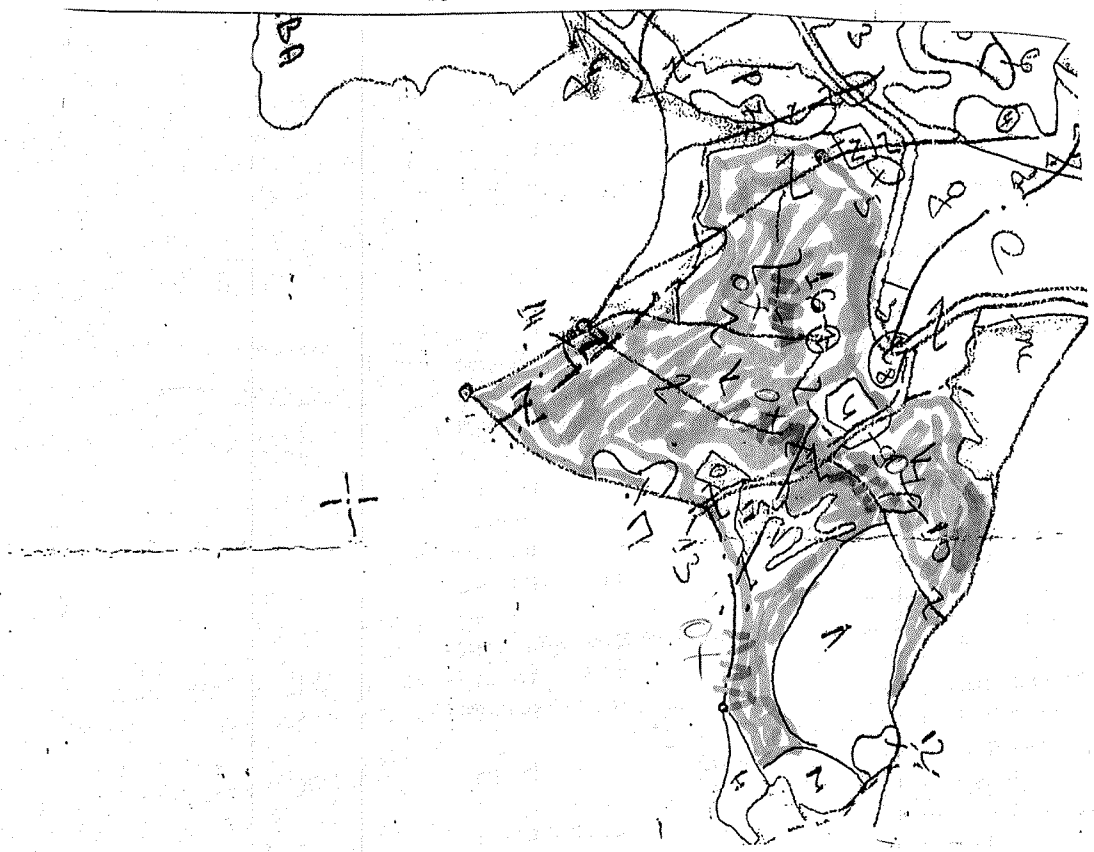

Легенда:

- ± ± ± ± проектирани коларски вр. извозни пътища
- - - - - - - съществуващи извозни пътища
- ======= съществуващ автомобилен път
- технологична просека
- насаждение
- 00 място за отпадъци
- проектирани тракторни вр. извозни пътища
- ▲▲▲ временен склад Рохлевы
- xxxxxx трасе на въжена линия
- =+=+=+= проектиран автомобилен път
- немаркирана част
- X X място за смяна на ГСМ

На схемата задължително се нанасят контурите на насаждението/имота, съществуващите и проектирани временни горски пътища, технологичните просеки, проектите за въжени линии, ...

II. Характеристика на насаждението

1.Вид на сечта ...прореждане.....
Втори вид сеч ..... / интензивност .....%
2.Площ на подотдела 22,5.....ха. Размер на сечището.....22,5..... ха. / интензивност .....%
3.Състав по план/програма 5 бр. 3бл., действителен.....
4.Запас на 1 ха: с клони.....куб.м/ха , без клони 213.....куб. м/ха.
5.Среден наклон на терена ..25.....градуса.
6.Очакван добив от маркираната дървесина ...6.84..... лежаща маса, куб.м.

дърв. вид / категория	бор.			дърв. вид / категория	бор			дърв. вид / категория	бор			от	17-
едра	92			дребна	28			вършина	47			102	
средна	443			дърва	121								

7.Наличие и характеристика на подраста преди сечта (състав, възраст, средна височина, % на покрити
.....
8.Средно извозно разстояние ..250.....м.
9.Други характеристики на насаждението / *подчертава се вярното*/ – вододайна зона, горна граница н
гората, скално-урвест терен с наклон над 30 °, защитна ивица на ЖП линия, защитна ивица край река, 200 м
около хижа, техн. пр. борба с ерозия, Натура 2000, защитени територии, семепроизводствено н-я, ловностоп
територия, курортна гора, зелена зона, токовища, сватбовища, надлесни дървета, сервитути, защитени видове
описани в доклада за ГВКС, мъртва дървесина, биологично разнообразие и др
ГВКС: .....Не попада в ГВКС.....
III. Технологични указания
1.Дървесината в насаждението да се добива при спазване на технологичната схема по т. I
2.Сечта ще се извършва с БМТ.
Кастренето на отсечените стъбла ще се извършва / *подчертава се вярното*/ - в сечище / на временен склад.
Разкрояването на стъблата ще се извършва / *подчертава се вярното*/ - в сечище / на временен склад.
3.Извозът от сечището до временните складове ще се осъществява с / *подчертава се вярното*/ - животинска
тяга / трактор на цели стъбла / дълги секции / къси секции / сортименти / с влачене по терена / изцяло
натоварени.
Ще се използват техники и технологии, които да не нарушават земната повърхност.
Пресичането на водните течения ще става перпендикулярно, като се изградят помощни съоръжения
(мостове, проходи и скари) / Няма да се пресичат водни течения / *подчертава се вярното*/.
4.Проектирани нови горски автомобилни пътища съгласно Наредба 5 за строителството в горските територии
без промяна на предназначението им: дължина .....м. широчина .....м.
5.Изграждане и ремонт на временни извозни горски пътища:
5.1 Тракторни – разстояние между тях ...м (не по-малко от 40 м), дължина...м, широчина 4 м.
5.2 Коларски - разстояние между тях.....м (не по-малко от 40 м), дължина .....м, широчина ... м
6.Просеки за въжени линии: ..... бр.
допустимо разстояние между просеките ..... м., дължина ..... м., широчина ..... м.
7.Направа на технологични просеки .....бр.
допустимо разстояние между тях .....м., дължина .....м., широчина ..... м.
8.Изграждане на нови временни складове (бр., площ в ха)
Брой складове ...4..... бр., площ .....ха. Изграждането им ще става извън заливните зони на реките и пътното
платно на горските пътища.
9.Мерки за опазване на оставащите на корен дървета, подраста, младинята и почвата.
Дърветата, подлежащи на сеч, ще се повалят в посока, свободна от подраст, младиняк и стоящи дървета.
При извоза оставащите на корен дървета ще се опазват от нараняване.
10.Начини за почистване на сечището
.....
Няма да се допуска оставяне на остатъци от сечта на разстояние по-малко от 20 м от краищата на пътното
платно на пътищата от РПМ, на горските пътища, и на разстояние, не по-малко от 5 м от краищата на
останалите автомобилни пътища, както и да не попадат във водните течения.
11.Други указания:
Извозената на временните складове дървесина ще се окачествява, кубира, надписва и складира на лонгони
без да се допира до стоящи дървета. Технологичната такава и дървата за огрев ще се подреждат на фигури.
Зареждането с ГСМ ще става само на определените за целта места. Всички горивосмазочни и битови отпадъци
ежедневно ще се събират, изнасят извън горските територии и изхвърлят на определените за това места.
Правилника за здравословни и безопасни условия на труд в горите и правилата за противопожарна
безопасност в горите. Обектите се оборудват с противопожарни средства съгласно Наредба № 8 от 11.05.2012 г.
ЗАПОЗНАТ с технологичния план: ...../попълва се след издаването на позволителното за сеч/
Лицето по чл. 108, ал. 2 от ЗГ, на което е издадено позволително за сеч № .....
.....
№ ... дата ... / трите имена, подпис, дата /

Изготвил: Мехмед
Дфикан
/име, фамилия / подпис
дата 11.10.17 г.,
№ и дата на удостоверението за упражняване на лесовъдска практика: 30.06

Образец по чл. 53, ал. 6 от НСГ

Одобрил:
инж. Димитър Китов – зам.директор
име, фамилия,/ подпис
дата: 30.11.17 г.,
№ и дата на удостоверението за упражняване на лесовъдска практика: 3289/25.05.2011 г.

ТЕХНОЛОГИЧЕН ПЛАН № ....

За добив на дървесина от отдел 231 подотдел Д
На ТП ДГС АЛАБАК /попълва се само за държавни гори/
Община Велинград; Землище Бутрева;
имот с (кадастрален идентификатор/КВС) №....., /попълва се само за недържавни гори/
I. Схема за добива на дървесина от насаждението

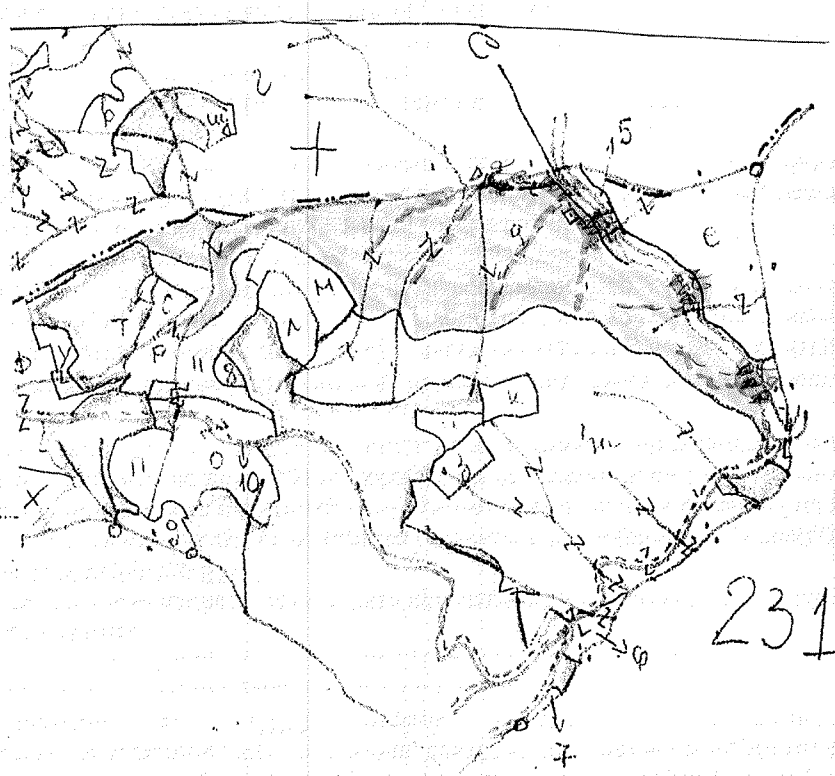

Легенда:

- ± ± ± ± проектирани коларски вр. извозни пътища
- - - - - - - съществуващи извозни пътища
- ═══ съществуващ автомобилен път
- технологична просека
- насаждение
- ○ място за отпадъци
- проектирани тракторни вр. извозни пътища
- ▲ ▲ ▲ временен склад Бутрева
- xxxxxx трасе на въжена линия
- =+=+=+= проектиран автомобилен път
- немаркирана част
- X място за смяна на ГСМ

На схемата задължително се нанасят контурите на насаждението/имота, съществуващите и ...

II. Характеристика на насаждението

1.Вид на сечта .....Пробирка...../ интензивност ..N...%

Втори вид сеч ...../ интензивност .....%

2.Площ на подотдела ..9.5.....ха. Размер на сечището.....9.5..... ха.

3.Състав по план/програма...см. 9....бб.1...., действителен...см. 9...бб 1.....

4.Запас на 1 ха: с клони см. 273 бб 26 куб.м/ха , без клони см. 202 бб 23 куб. м/ха.

5.Среден наклон на терена ....21....градуса.

6.Очакван добив от маркираната дървесина ....369.....лежаща маса, куб.м.

дърв. вид / категория	мърч	б бор			дърв. вид / категория	мърч	б бор			дърв. вид / категория	мърч	б бор		
едра	76	6			дребна	12	3			вършина	78	3		
средна	103	21			дърва	136	12			дш мад	36	6		

7.Наличие и характеристика на подраста преди сечта (състав, възраст, средна височина, % на покритие) .....

.....

8.Средно извозно разстояние ....400.....м.

9.Други характеристики на насаждението / *подчертава се вярното*/ – вододайна зона, горна граница на гората, скално-урвест терен с наклон над 30 ^{0}, защитна ивища на ЖП линия, защитна ивица край река, 200 м около хижа, техн. пр. борба с ерозия, Натура 2000, защитени територии, семепроизводствено н-я, ловностоп. територия, курортна гора, зелена зона, токовища, сватбовища, надлесни дървета, сервитути, защитени видове, описани в доклада за ГВКС, мъртва дървесина, биологично разнообразие и др. .....

ГВКС: .....

III. Технологични указания

1.Дървесината в насаждението да се добива при спазване на технологичната схема по т. I

2.Сечта ще се извършва с БМТ.

Кастренето на отсечените стъбла ще се извършва / *подчертава се вярното*/ - в сечище / на временен склад.

Разкройването на стъблата ще се извършва / *подчертава се вярното*/ - в сечище / на временен склад.

3.Извозът от сечището до временните складове ще се осъществява с / *подчертава се вярното*/ - животинска тяга / трактор на цели стъбла / дълги секции / къси секции / сортименти / с влачене по терена / изцяло натоварени.

Ще се използват техники и технологии, които да не нарушават земната повърхност.

Пресичането на водните течения ще става перпендикулярно, като се изградят помощни съоръжения (мостове, проходи и скари) / Няма да се пресичат водни течения./ *подчертава се вярното*/.

4.Проектирани нови горски автомобилни пътища съгласно Наредба 5 за строителството в горските територии без промяна на предназначението им: дължина .....м. широчина .....м.

5.Изграждане и ремонт на временни извозни горски пътища:

5.1 Тракторни – разстояние между тях ...м (не по-малко от 40 м), дължина...м, широчина 4 м.

5.2 Коларски - разстояние между тях.....м (не по-малко от 40 м), дължина ....м, широчина ... м

6.Просеки за въжени линии: ..... бр.

допустимо разстояние между просеките ..... м., дължина ..... м., широчина ..... м.

7.Направа на технологични просеки .....бр.

допустимо разстояние между тях .....м., дължина .....м., широчина ..... м.

8.Изграждане на нови временни складове (бр., площ в ха)

Брой складове ...5..... бр., площ .....ха. Изграждането им ще става извън заливните зони на реките и пътното платно на горските пътища.

9.Мерки за опазване на оставащите на корен дървета, подраста, младиняка и почвата.

Дърветата, подлежащи на сеч, ще се повалят в посока, свободна от подраст, младиняк и стоящи дървета.

При извоза оставащите на корен дървета ще се опазват от нараняване.

10.Начини за почистване на сечището

Събиране вършината на кубчини едновременно съе сечта

Няма да се допуска оставяне на остатъци от сечта на разстояние по-малко от 20 м от краищата на пътното платно на пътищата от РПМ, на горските пътища, и на разстояние, не по-малко от 5 м от краищата на останалите автомобилни пътища, както и да не попадат във водните течения.

11.Други указания:

Извозената на временните складове дървесина ще се окачествява, кубира, надписва и складира на лонгони без да се допира до стоящи дървета. Технологичната такава и дървата за огрев ще се подреждат на фигури. Зареждането с ГСМ ще става само на определените за целта места. Всички горивосмазочни и битови отпадъци ежедневно ще се събират, изнасят извън горските територии и изхвърлят на определените за това места.

12.Всички операции по подготвителните и основните работи ще се извършват съгласно изискванията на Правилника за здравословни и безопасни условия на труд в горите и правилата за противопожарна безопасност в горите. Обектите се оборудват с противопожарни средства съгласно Наредба № 8 от 11.05.2012 г.

ЗАПОЗНАТ с технологичния план: ...../попълва се след издаването на позволителното за сеч/

Лицето по чл. 108, ал. 2 от ЗГ, на което е издадено позволително за сеч № .....

.....

/ трите имена, подпис, дата /

Изготвил: [illegible]
[illegible]
/име, фамилия,/ подпис
дата: 27.01.17
№ и дата на удостоверението за упражняване на лесовъдска практика: 6788/25.06.12 г

Образец по чл. 53, ал. 6 от НСГ

Одобрил: [illegible]
инж. Димитър Китов – зам.директор
име, фамилия,/ подпис
дата: 30.11.17 г.,
№ и дата на удостоверението за упражняване на лесовъдска практика: 3289/25.05.2011 г.

ТЕХНОЛОГИЧЕН ПЛАН № ....

За добив на дървесина от отдел 162 подотдел т
На ТП ДГС АЛАБАК /попълва се само за държавни гори/
Община В-П; Землище Крытова;
имот с (кадастрален идентификатор/КВС) №....., /попълва се само за недържавни гори/

I. Схема за добива на дървесина от насаждението



Легенда:

± ± ± ±	проектирани коларски вр. извозни пътища
- - - - - -	съществуващи извозни пътища
═══	съществуващ автомобилен път
∿∿∿∿	технологична просека
▒	морк насаждение
O	място за отпадъци
»»»»	проектирани тракторни вр. извозни пътища
▲ ▲ ▲	временен склад Словата
xxxxxx	трасе на въжена линия
=+=+=+=	проектиран автомобилен път
	немаркирана част
X	място за смяна на ГСМ

На схемата задължително се нанасят контурите на насаждението/имота, съществуващите и проектирани временни горски пътища

II. Характеристика на насаждението

1.Вид на сечта ..... техническа ..... / интензивност 100%

Втори вид сеч ..... / интензивност .....%

2.Площ на подотдела ...5.1...ха. Размер на сечището....0,4.....ха.

3.Състав по план/програма...8.8.9 см 1....., действителен.....

4.Запас на 1 ха: с клони..... .....куб.м/ха , без клони ..200.....куб. м/ха.

5.Среден наклон на терена ...15....градуса.

6.Очакван добив от маркираната дървесина .....61.....лежаща маса, куб.м.

дърв. вид / категория	8.8.9	см1	бук		дърв. вид / категория	8.8.9	см1	бук		дърв. вид / категория	8.8.9	см1	бук	
едра	8	1			дребна	1				вършина	8	1	1	
средна	33	2			дърва	7		9						

7.Наличие и характеристика на подраста преди сечта (състав, възраст, средна височина, % на покритие) .....8.8.9.....см 1.....

.....

8.Средно извозно разстояние ..250.....м.

9.Други характеристики на насаждението / *подчертава се вярното*/ – вододайна зона, горна граница на гората, скално-урвест терен с наклон над 30 ^{0}, защитна ивица на ЖП линия, защитна ивица край река, 200 м около хижа, техн. пр. борба с ерозия, Натура 2000, защитени територии, семепроизводствено н-я, ловностоп. територия, курортна гора, зелена зона, токовища, сватбовища, надлесни дървета, сервитути, защитени видове, описани в доклада за ГВКС, мъртва дървесина, биологично разнообразие и др. .....

ГВКС: .....

III. Технологични указания

1.Дървесината в насаждението да се добива при спазване на технологичната схема по т. I

2.Сечта ще се извършва с БМТ.

Кастренето на отсечените стъбла ще се извършва / *подчертава се вярното*/ - в сечище / на временен склад.

Разкройването на стъблата ще се извършва / *подчертава се вярното*/ - в сечище / на временен склад.

3.Извозът от сечището до временните складове ще се осъществява с / *подчертава се вярното*/ - животинска тяга / трактор на цели стъбла / дълги секции / къси секции / сортименти / с влачене по терена / изцяло натоварени.

Ще се използват техники и технологии, които да не нарушават земната повърхност.

Пресичането на водните течения ще става перпендикулярно, като се изградят помощни съоръжения (мостове, проходи и скари) / Няма да се пресичат водни течения./ *подчертава се вярното*/.

4.Проектирани нови горски автомобилни пътища съгласно Наредба 5 за строителството в горските територии без промяна на предназначението им: дължина .....м. широчина .....м.

5.Изграждане и ремонт на временни извозни горски пътища:

5.1 Тракторни – разстояние между тях ...м (не по-малко от 40 м), дължина...м, широчина 4 м.

5.2 Коларски - разстояние между тях.....м (не по-малко от 40 м), дължина .....м, широчина ... м

6.Просеки за въжени линии: ..... бр.

допустимо разстояние между просеките ..... м., дължина ..... м., широчина ..... м.

7.Направа на технологични просеки .....бр.

допустимо разстояние между тях .....м., дължина .....м., широчина ..... м.

8.Изграждане на нови временни складове (бр., площ в ха)

Брой складове ..... бр., площ .....ха. Изграждането им ще става извън заливните зони на реките и пътното платно на горските пътища.

9.Мерки за опазване на оставащите на корен дървета, подраста, младиняка и почвата.

Дърветата, подлежащи на сеч, ще се повалят в посока, свободна от подраст, младиняк и стоящи дървета.

При извоза оставащите на корен дървета ще се опазват от нараняване.

10.Начини за почистване на сечището

.....

Няма да се допуска оставяне на остатъци от сечта на разстояние по-малко от 20 м от краищата на пътното платно на пътищата от РПМ, на горските пътища, и на разстояние, не по-малко от 5 м от краищата на останалите автомобилни пътища, както и да не попадат във водните течения.

11.Други указания:

Извозената на временните складове дървесина ще се окачествява, кубира, надписва и складира на лонгони без да се допира до стоящи дървета. Технологичната такава и дървата за огрев ще се подреждат на фигури.

Зареждането с ГСМ ще става само на определените за целта места. Всички горивосмазочни и битови отпадъци ежедневно ще се събират, изнасят извън горските територии и изхвърлят на определените за това места.

12.Всички операции по подготвителните и основните работи ще се извършват съгласно изискванията на Правилника за здравословни и безопасни условия на труд в горите и правилата за противопожарна безопасност в горите. Обектите се оборудват с противопожарни средства съгласно Наредба № 8 от 11.05.2012 г.

ЗАПОЗНАТ с технологичния план: ...../попълва се след издаването на позволителното за сеч/

Лицето по чл. 108, ал. 2 от ЗГ, на което е издадено позволително за сеч № .....

.....

/ трите имена, подпис, дата /

Изготвил: Ренжен Бирков
/име, фамилия,/ подпис
дата: 27.11.17 г.
№ и дата на удостоверението за упражняване на лесовъдска практика: 6788/25.06.12 г.

Одобрил: .....
инж. Димитър Китов – зам.директор
/име, фамилия,/ подпис
дата: 30.11.17 г.,
№ и дата на удостоверението за упражняване на лесовъдска практика: 3289/25.05.2011 г.

Образец по чл. 53, ал. 6 от НСГ

ТЕХНОЛОГИЧЕН ПЛАН № ....

За добив на дървесина от отдел.....162.....подотдел.....0.....
На ТП ДГС АЛАБАК /попълва се само за държавни гори/
Община .....В-2.....; Землище Кръчилова.....;
имот с (кадастрален идентификатор/КВС) №....., /попълва се само за недържавни гори/

I. Схема за добива на дървесина от насаждението



Легенда:

± ± ± ±	проектирани коларски вр. извозни пътища
- - - - - -	съществуващи извозни пътища
═══	съществуващ автомобилен път
∿∿∿∿	технологична просека
	насаждение
O	място за отпадъци
»»»»	проектирани тракторни вр. извозни пътища
▲ ▲ ▲	временен склад...Еловица.....
xxxxxx	трасе на въжена линия
=+=+=+=	проектиран автомобилен път
	немаркирана част
X	място за смяна на ГСМ

На схемата задължително се нанасят контурите на насаждението/имота, съществуващите и проектирани

II. Характеристика на насаждението

1 Вид на сечта ..... Техническа ..... / интензивност 100 %

Втори вид сеч ..... / интензивност ..... %

2.Площ на подотдела ..... 4.9 ..... ха. Размер на сечището ..... 0,3 ..... ха.

3.Състав по план/програма ..... 8 Д 1 Ст ....., действителен .....

4.Запас на 1 ха: с клони ..... куб.м/ха , без клони ..... 170 ..... куб. м/ха.

5.Среден наклон на терена ..... 19 ..... градуса.

6.Очакван добив от маркираната дървесина ..... 50 ..... лежаща маса, куб.м.

дърв. вид / категория					дърв. вид / категория					дърв. вид / категория				
	5.5													
едра	9				дребна	2				вършина	9			
средна	34				дърва	5								

7.Наличие и характеристика на подраста преди сечта (състав, възраст, средна височина, % на покритие)

..... 8 Б 1 Ст 1 Дк 1 Ал 1 Ил 1 Яз .....

.....

8.Средно извозно разстояние ..... 300 ..... м.

9.Други характеристики на насаждението */ подчертава се вярното/* – ВВодайна зона, горна граница на гората, скално-урвест терен с наклон над 30 °, защитна ивица на ЖП линия, защитна ивица край река, 200 м около хижа, техн. пр. борба с ерозия, Натура 2000, защитени територии, семепроизводствено н-я, ловностоп. територия, курортна гора, зелена зона, токовища, сватбовища, надлесни дървета, сервитути, защитени видове, описани в доклада за ГВКС, мъртва дървесина, биологично разнообразие и др.

.....

ГВКС: .....

III. Технологични указания

1.Дървесината в насаждението да се добива при спазване на технологичната схема по т. I

2.Сечта ще се извършва с БМТ.

Кастренето на отсечените стъбла ще се извършва */ подчертава се вярното/* - в сечище / на временен склад.

Разкрояването на стъблата ще се извършва */ подчертава се вярното/* - в сечище / на временен склад.

3.Извозът от сечището до временните складове ще се осъществява с */ подчертава се вярното/* - животинска тяга / трактор на цели стъбла / ~~дълги секции~~ / къси секции / сортименти / с влачене по терена / изцяло натоварени.

Ще се използват техники и технологии, които да не нарушават земната повърхност.

Пресичането на водните течения ще става перпендикулярно, като се изградят помощни съоръжения (мостове, проходи и скари) / Няма да се пресичат водни течения./ */ подчертава се вярното/* .

4.Проектирани нови горски автомобилни пътища съгласно Наредба 5 за строителството в горските територии без промяна на предназначението им: дължина .....м. широчина .....м.

5.Изграждане и ремонт на временни извозни горски пътища:

5.1 Тракторни – разстояние между тях ...м (не по-малко от 40 м), дължина...м, широчина 4 м.

5.2 Коларски - разстояние между тях.....м (не по-малко от 40 м), дължина .....м, широчина ... м

6.Просеки за въжени линии: ..... бр.

допустимо разстояние между просеките ..... м., дължина ..... м., широчина ..... м.

7.Направа на технологични просеки .....бр.

допустимо разстояние между тях .....м., дължина .....м., широчина ..... м.

8.Изграждане на нови временни складове (бр., площ в ха)

Брой складове ..... бр., площ .....ха. Изграждането им ще става извън заливните зони на реките и пътното платно на горските пътища.

9.Мерки за опазване на оставащите на корен дървета, подраста, младиняка и почвата.

Дърветата, подлежащи на сеч, ще се повалят в посока, свободна от подраст, младиняк и стоящи дървета. При извоза оставащите на корен дървета ще се опазват от нараняване.

10.Начини за почистване на сечището

Събиране, вертикализиране на купчини по време на сечта

Няма да се допуска оставяне на остатъци от сечта на разстояние по-малко от 20 м от крайщата на пътното платно на пътищата от РПМ, на горските пътища, и на разстояние, не по-малко от 5 м от крайщата на останалите автомобилни пътища, както и да не попадат във водните течения.

11.Други указания:

Извозената на временните складове дървесина ще се окачествява, кубира, надписва и складира на лонгони без да се допира до стоящи дървета. Технологичната такава и дървата за огрев ще се подреждат на фигури. Зареждането с ГСМ ще става само на определените за целта места. Всички горивосмазочни и битови отпадъци ежедневно ще се събират, изнасят извън горските територии и изхвърлят на определените за това места.

12.Всички операции по подготвителните и основните работи ще се извършват съгласно изискванията на Правилника за здравословни и безопасни условия на труд в горите и правилата за противопожарна безопасност в горите. Обектите се оборудват с противопожарни средства съгласно Наредба № 8 от 11.05.2012 г.

ЗАПОЗНАТ с технологичния план: ...../попълва се след издаването на позволителното за сеч/

Лицето по чл. 108, ал. 2 от ЗГ, на което е издадено позволително за сеч № .....

.....

/ трите имена, подпис, дата /