Образец по чл. 53, ал. 6 от НСГ

Одобрил:.....
...инж. П. Гзалабанова.....
/име, фамилия и подпис/: .....

дата:30.12.2024г.,
№ и дата на удостоверението за упражняване на лесовъдска практика: 2062/10.05.2012г.

Утвърдил:.....
.....
име, фамилия,/ подпис: .....
/попълва се само в случаите на чл. 53, ал. 4 от НСГ/
дата:.....г.,
№ и дата на удостоверението за упражняване на лесовъдска практика: .....

ТЕХНОЛОГИЧЕН ПЛАН № ....

За добив на дървесина от отдел.....42.....подотдел.....А.....
На ТП ДГС/ДЛС/УОГС.....Пещера...../*попълва се само за държавни гори*/
Община .....Пещера.....; Землище .....Пещера.....;
имот с (кадастрален идентификатор/КВС) №...../*попълва се само за недържавни гори*/

I. Схема за добива на дървесина от насаждението

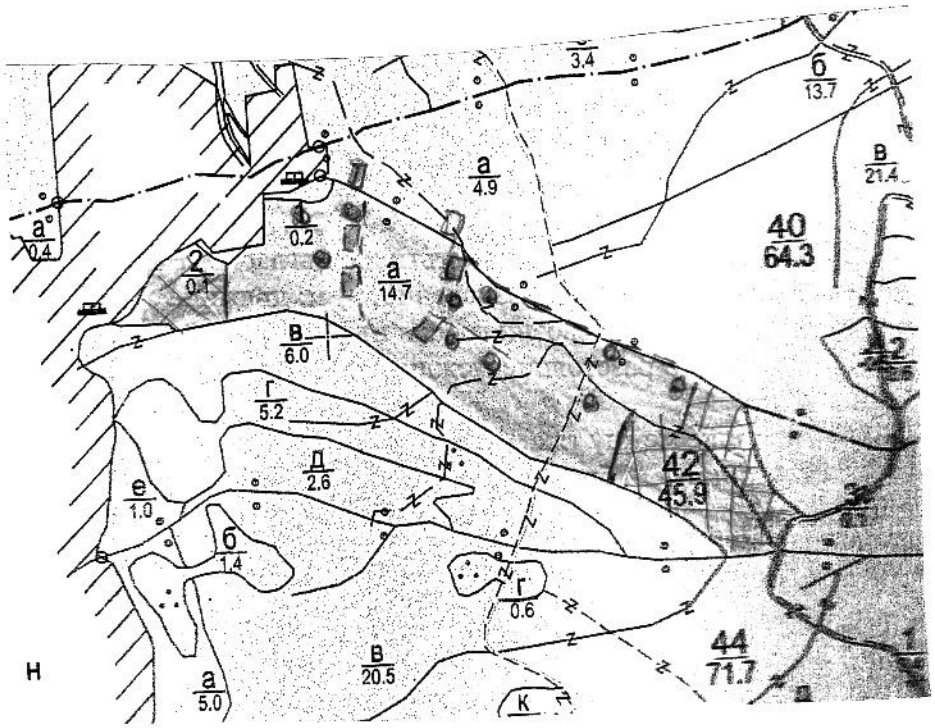

-не маркирана част

-прозорци

Легенда:

± ± ± ± проектирани коларски вр. извозни пътища	»»»»» проектирани тракторни вр. извозни пътища
- - - - - - съществуващи извозни пътища	▲ ▲ ▲ временен склад
====== съществуващ автомобилен път	xxxxxx трасе на въжена линия
^^^^^^ просека	=+=+=+= проектиран автомобилен път
..... место за отпадъци и ТСМ	..... -маркирана част

На схемата задължително се нанасят контурите на насаждението/имота, съществуващите и проектирани временни горски пътища, просеките, просеките за въжени линии, извозни пътища, временни складове както и връзката им със съществуващата автомобилна пътна мрежа.

II. Характеристика на насаждението

1.Вид на сечта .....гръдно-постепенна...../ интензивност ...20...%
Втори вид сеч ...../ интензивност .....%
2.Площ на подотдела ...14.7...ха Размер на сечището.....11.5.... ха
3. Състав по план/програма...6;ббг2;2б13;1б1...действителен...6;ббг2;2бор1 3б
4. Запас на 1 ха: с клони.....300.....куб.м/ха , без клони ...258.....куб. м/ха.
5. Среден наклон на терена ...28.....градуса.
6. Очакван добив от маркираната дървесина .....639.....лежаща маса, куб.м.

дърв. вид / категория	бк	бдр	2.бдр	3.бдр	—	дърв. вид / категория	бк	бдр	2.бдр	3.бдр	—	—	
едра	195	139	12	7	—	дребна	—	2	—	—	—	връшина	28
средна	—	1	—	—	—	дърва	184	76	11	14	—		

7.Наличие и характеристика на подраста преди сечта (състав, възраст, средна височина, % на покритие) ……бк 6 / 2 бдр 1 / 2 бдр 1 / 3 бдр 1 h – 1 м …… …младняк около 50 г.

8. Средно извозно разстояние …300… м

9. Други характеристики на насаждението (*токовища, сватбовища, надлесни дървета, сервитути, защитени територии, Натура 2000, защитени видове описани в доклада за гори с висока консервационна стойност, мъртва дървесина, вододайни зони, биологично разнообразие и др.*) НАТУРА 2000: BG0002057 ВЗОЗ – ЗНАЧИМИ ГЪ-ФРАГМЕНТИ ЛИЦЕВИЛЕЯ ОБРЕЧ И НАУ. Д-Е, ПОЛОЗО ВСИЧКИ ЕСТЕСТВЕНО СЪРЖАЩИ СЕ Б-ВЕ СЪЩЕСТВУВА ПРИ ЕСТ. ВЪЗ. НА РАЗЛ. И ОБЩИЕ.

III. Технологични указания и параметри на технологичната инфраструктура

1. Дървесината в насаждението да се добива при спазване на технологичната схема по т. I

2. Сечта ще се извършва с (моторен трион, ръчно, машини; кастренето на отсечените стъбла се извършва: в сечище, на временен склад) ……ръчно. Кастренето на отсечените стъбла ще се извършва в сечището……

3. Извозът от сечището до временните складове ще се осъществява с…механизирано……

…… ръчно и механизирано……

на (цели стъбла, дълги/къси секции, сортименти, чипс и др.; с влачене по терена, изцяло натоварени)……н/п……

……цели и дълги сортименти с.о. 1,2 м……

……влачене по терена и изцяло натоварени……

4. Проектирани нови горски автомобилни пътища съгласно Наредба 5 за строителството в горските територии без промяна на предназначението им: дължина ……м. широчина ……м.

5. Изграждане/ремонт на временни извозни горски пътища (вярното се подчертава):

5.1. Тракторни – допустимо разстояние между тях ……м (не по-малко от 40 м), дължина ……м, широчина 4 м.

5.2. Коларски - разстояние между тях……м (не по-малко от 40 м), дължина ……м, широчина … м

6. Просеки за въжени линии: …… бр.

допустимо разстояние между просеките …… м., дължина …… м., широчина …… м.

7. Направа на просеки ……бр.

допустимо разстояние между тях ……м., дължина ……м., широчина …… м.

8. Изграждане на нови временни складове (бр., площ в ха) ……

……

9. Мерки за опазване на оставащите на корен дървета, подраста, младиняка и почвата ……съществено да се спазва технологията на сеч и извоз……

10. Начини на почистване на сечището ……разпорежданията съгласно закона……

11. Материалите ще се извозят до временен склад……временни складове……

когато мястото на временния склад няма данни, позволяващи точното му определяне или попада извън мащаба на схемата по т. I, се посочват географските му координати в градуси, минути и секунди.

12. Други указания: ……складовете на сечищата да се изхвърлят извън……

……сечището и в границите на определения за годината участък.

Да се изнасят битовите отпадъци от сечището извън горските територии на определените за това места.

13. Всички операции по подготвителните и основните работи да се извършват съгласно изискванията на Правилника за здравословни и безопасни условия на труд в горите и правилата за противопожарна безопасност в горите.

Изготвил:……/*подпис, име и фамилия*/

дата:22.03.24 г.,

Място на издаване…УГС-Пазарджик

№ и дата на удостоверението за упражняване на лесовъдска практика: …474/20.02.24

ЗАПОЗНАТ с технологичния план: ……/попълва се след издаването на позволителното за сеч/

Лицето по чл. 108, ал. 2 от ЗГ, на което е издадено позволително за сеч № ……

……

/ трите имена, подпис, дата - /

№ и дата на удостоверението за упражняване на лесовъдска практика: ……

Образец по чл. 53, ал. 6 от НСГ

Одобрил: инж. Д. Галабанова
/име, фамилия и подпис/: .....

дата: 30.12.2024 г.
№ и дата на удостоверението за упражняване на лесовъдска практика 2062/10.05.2012 г.

Утвърдил: .....
.....
име, фамилия,/ подпис: .....
/попълва се само в случаите на чл. 53, ал. 4 от НСГ/
дата: .....г.,
№ и дата на удостоверението за упражняване на лесовъдска практика .....

ТЕХНОЛОГИЧЕН ПЛАН № ....

За добив на дървесина от отдел 49 под отдел Д
На ТП ДГС/~~ДЛС/УОГС~~ Пещера /*попълва се само за държавни гори*/
Община Пещера; Землище Пещера;
имот с (кадастрален идентификатор/КВС) №..... /*попълва се само за недържавни гори*/

I. Схема за добива на дървесина от насаждението

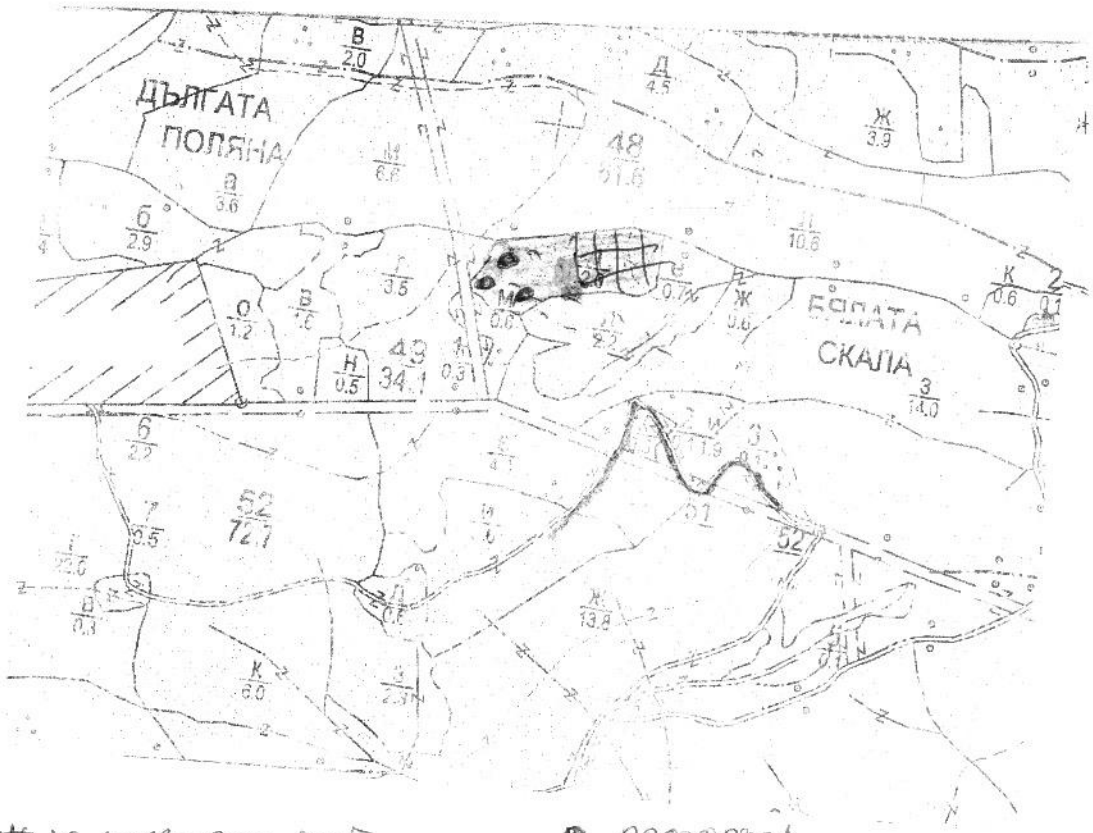

Легенда: # не маркирана гост
● прозорци
просеки
маркирано насаждение
● място за отподвуч и ГСМ

На схемата задължително се нанасят контурите на насаждението или а, пътищата, съществуващите и проектирани временни горски пътища, просеките, просеките за въжени линии, извозни пътища, временни складове както и връзката им със съществуващата автомобилна пътна мрежа.

II. Характеристика на насаждението

1.Вид на сечта гр. постепенна / интензивност 24 %
Втори вид сеч ..... / интензивност .....%
2.Площ на подотдела 2,0 ..... ха. Размер на сечището 1,3 ..... ха
3. Състав по план/програма ела 4/бб 4/бк 2 ..... действителен бк 5 ела 3 бб 2 .....
4. Запас на 1 ха: с клони 300 куб.м/ха, без клони 245 куб.м/ха.
5. Среден наклон на терена 28 градуса.
6. Очакван добив от маркираната дървесина 91 дежаща маса куб.м.

дър. вид / категория	бк	ела	бб			същи вид / категория	бк	ела	бб			
едра	27	16	7			дребна						върш-ина 8
средна						дърва	37	3	1			

7.Наличие и характеристика на подраста преди сечта (състав, възраст, средна височина, % на покритие) ела, бб., бк.... ср. Н: 10 м.... 70 % покритие.....

.....

8. Средно извозно разстояние 350 м.

9. Други характеристики на насаждението (*геоложки, планировица, надземни дървета, сервитути, защитени територии Натура 2000, защитени високо описани в околна за гори с висока консервационна стойност, мъртва дървесина, вододайни зони, биологично разнообразие и др.*)
Натура 2000 / BG0001030 / BG0002063 /.....

.....

III. Технологични указания и параметри на технологичната инфраструктура

1. Дървесината в насаждението да се добива при спазване на технологичната схема по т. I

2. Сечта ще се извършва с (моторен трион, ръчно, машинно; кистренето на отсечените стъбла се извършва: в сечище, на временен склад) бензиномоторен верижен трион, на сортимент в сечището.....

.....

3. Извозът от сечището до временните складове ще се осъществява с Универсална ски-трактор на къси и дълги секции до 12 м, сортименти, с влачене по терена на (цели стъбла, дънни/върхови секции, сортименти, чипс и пр.; с влачене по терена, изцяло натоварени) ..... м. чл. ухлю, натоварени.....

.....

4. Прокарване на нови горски автомобилни пътища съгласно Наредба 3 за строителството в горските територии без промяна на предназначението им: дължина .....м. широчина .....м.

5. Изграждане/ремонт на временни извозни горски пътища (вярното се подчертава):

5.1. Трактористи – допустимо разстояние между тях .....м (не по-малко от 40 м), дължина .....м, широчина 4 м.

5.2. Колареки - разстояние между тях ..... м (не по-малко от 40 м), дължина .....м. широчина ... м

6. Просеки за въжени линии: ..... бр.
допустимо разстояние между просеките ..... м, дължина ..... м., широчина ..... м.

7. Направа на просеки .....бр.
допустимо разстояние между тях .....м., дължина .....м., широчина ..... м.

8. Изграждане на нови временни складове (бр., площ в ха) .....

.....

9. Мерки за опазване на оставащите на корен дървета, подраста, млаждиняка и почвата Да се спазва стриктно технологията за сеч и ги вод.....

10. Начини на почистване на сечището Вършината на изтичащи в сечището и изгаря.....

11. Материалите ще бъдат извозвани до временен склад м. Водна кула ..... прозрачно

когато мястото не е обозначено на картата и няма данни, позволяващи точното му определяне, към копията извън границите на схемата по т. I се посочват географски координати на ъглови точки или

12. Други указания .....

.строителната дървесина да е с по-добър качество.....

Да се изнесат боравните остатъци от сечището извън горските територии на определените за това места.

13. Всички операции по подготвителните и основните работи да се извършват съгласно изискванията на Правилника за здравословни и безопасни условия на труд в горите и правилата за противопожарна безопасност в горите.

Изготвил: Богдан Богданов
/трите имена, подпис и печат/
дата: 11.09.24г
Място на издаване: Кацера
№ и дата на удостоверението за упражняване на лесовъдска практика: 5478/20.02.12г

ЗАПОЗНАТ с горепосочените данни: .....
/трите имена, подпис, дата/
Лицето по чл. 1, ал. 2 от ЗС, на което е издадено разрешително за сеч №.....

.....
/трите имена, подпис, дата/
№ и дата на удостоверението за упражняване на лесовъдска практика .....

Образец по чл. 53, ал. 6 от НСГ

Одобрил:.....
инж. Д. Поладакова
име, фамилия и подпис/: .....
дата: 30.12.2024 г.
№ и дата на удостоверението за упражняване на лесовъдска практика: 2062/10.05.2012г

Утвърдил:.....
.....
име, фамилия,/ подпис: .....
/попълва се само в случаите на чл. 53, ал. 4 от НСГ/
дата:.....г.,
№ и дата на удостоверението за упражняване на лесовъдска практика: .....

ТЕХНОЛОГИЧЕН ПЛАН № ....

За добив на дървесина от отдел.....89.....подотдел.....ж.....
На ТП ДГС/~~ДЛС/УОГС~~.....Пещера.....*/попълва се само за държавни гори/*
Община .....Пещера.....; Землище .....Пещера.....;
имот с (кадастрален идентификатор/КВС) №....., */попълва се само за недържавни гори/*

I. Схема за добива на дървесина от насаждението

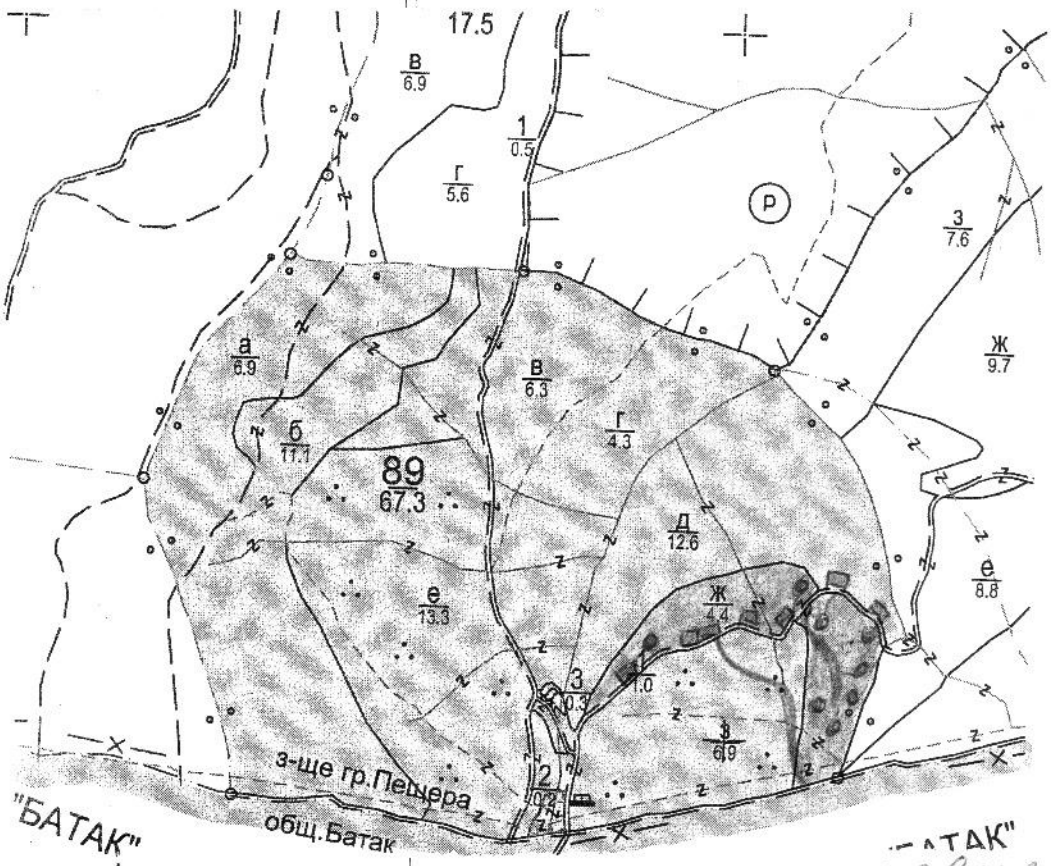

Легенда:

- ±±±± проектирани коларски вр. извозни пътища
- ▬▬▬ съществуващи извозни пътища
- ▬▬▬ съществуващ автомобилен път
- ≈≈≈ просека
- ..... място за ГСМ и сеч. ка от инд. сеч.
- ▭ - отд. за усвояване
- »»»»» проектирани тракторни вр. извозни пътища
- ▲▲▲ временен склад
- xxxxxx трасе на въжена линия
- =+=+=+= проектиран автомобилен път
- ..... сезонен прозорец

На схемата задължително се нанасят контурите на насаждението/имота, съществуващите и проектирани временни горски пътища, просеките, просеките за въжени линии, извозни пътища, временни складове както и връзката им със съществуващата автомобилна пътна мрежа.

II. Характеристика на насаждението

1. Вид на сечта .....групово-постепенна...../ интензивност 25 %
2. Втори вид сеч ...../ интензивност .....%
2. Площ на подотдела ...4.4...ха Размер на сечището.....4.4..... ха
3. Състав по план/програма 9 ЕЛ 6 бк 3 ..см 1..., действителен 9 ЕЛ 6 бк 3 см 1
4. Запас на 1 ха: с клони.....427.....куб.м/ха , без клони .....412.....куб. м/ха.
5. Среден наклон на терена ...12.....градуса.
6. Очакван добив от маркираната дървесина .....430.....лежаща маса, куб.м.

дърв. вид / категория	ела	бк	см	—	—	дърв. вид / категория	ела	бк	см	—	—	—
едра	157	39	20	—	—	дребна	—	—	—	—	—	вър-
средна	4	—	—	—	—	дърва	130	65	15	—	—	шина

7. Наличие и характеристика на подраста преди сечта (състав, възраст, средна височина, % на покритие) ела 6 г., бк 3 г., см 2 г., бб - трепл. сф - висока до 50 см, покритие около 50 %

8. Средно извозно разстояние 300 м;

9. Други характеристики на насаждението (*токовища, сватбовища, надлесни дървета, сервитути, защитени територии, Натура 2000, защитени видове описани в доклада за гори с висока консервационна стойност, мъртва дървесина, вододайни зони, биологично разнообразие и др.*)
ВКС-2 изгнили горещи територии, формиращи ландшафт от дог. насаждения
ВКС-41 единствени източници за питейна вода

III. Технологични указания и параметри на технологичната инфраструктура

1. Дървесината в насаждението да се добива при спазване на технологичната схема по т. I

2. Сечта ще се извършва с (моторен трион, ръчно, машини; кастренето на отсечените стъбла се извършва: в сечище, на временен склад) Б.М. за кастренето на отсечените стъбла ще се извършва в сечището

Извозът от сечището до временните складове ще се осъществява с специализирана механизирана горска техника, животинска сила за цели стъбла (цели стъбла, дълги/къси секции, сортименти, чипс и др.; с влачене по терена, изцяло натоварени) не повече от 10 м дължина с влачене по терена и на къси секции и сортиментни изкарване като варени

4. Проектирани нови горски автомобилни пътища съгласно Наредба 5 за строителството в горските територии без промяна на предназначението им: дължина ……м. широчина ……м.

5. Изграждане/ремонт на временни извозни горски пътища (вярното се подчертава):

5.1. Тракторни – допустимо разстояние между тях ……м (не по-малко от 40 м), дължина ……м, широчина 4 м.

5.2. Коларски - разстояние между тях……м (не по-малко от 40 м), дължина ……м, широчина … м

6. Просеки за въжени линии: …… бр.
допустимо разстояние между просеките …… м., дължина …… м., широчина …… м.

7. Направа на просеки ……бр.
допустимо разстояние между тях ……м., дължина ……м., широчина …… м.

8. Изграждане на нови временни складове (бр., площ в ха) ……

9. Мерки за опазване на оставащите на корен дървета, подраста, младиняка и почвата Стриктно да се спазва технологията за сеч и извоз

10. Начини на почистване на сечището едновременно със сечта на хоризонтални трупи

11. Материалите ще се извозят до временен склад. местност – Галиана

когато мястото на временния склад няма данни, позволяващи точното му определяне или попада извън мащаба на схемата по т. I, се посочват географските му координати в градуси, минути и секунди.

12. Други указания: ……

Да се изнасят битовите отпадъци от сечището извън горските територии на определените за това места.

13. Всички операции по подготвителните и основните работи да се извършват съгласно изискванията на Правилника за здравословни и безопасни условия на труд в горите и правилата за противопожарна безопасност в горите.

Изготвил: Мерю Ягев ……. */подпис, име и фамилия/*
Дата 11.07.25 г.,
място на издаване гр. Белица
№ и дата на удостоверението за упражняване на лесовъдска практика: С 895/91 г.

ЗАПОЗНАТ с технологичния план: ……/попълва се след издаването на позволителното за сеч/
Лицето по чл. 108, ал. 2 от ЗГ, на което е издадено позволително за сеч № ……
……
/ трите имена, подпис, дата - /
№ и дата на удостоверението за упражняване на лесовъдска практика: ……

Образец по чл. 53, ал. 6 от НСГ

Одобрил: инж. Благой Гочин
.....
/име, фамилия и подпис/: .....

дата: 05.11.25 г.,
№ и дата на удостоверението за упражняване на лесовъдска практика: 14678/29.09.2011г

Утвърдил:.....
.....
име, фамилия,/ подпис: .....
/попълва се само в случаите на чл. 53, ал. 4 от НСГ/
дата:.....г.,
№ и дата на удостоверението за упражняване на лесовъдска практика: .....

ТЕХНОЛОГИЧЕН ПЛАН № 1

За добив на дървесина от отдел 90 подотдел В
На ТП ДГС/ДЛС/УОГС Пещера /*попълва се само за държавни гори*/
Община П-РА; Землище П-РА;
имот с (кадастрален идентификатор/КВС) №....., */попълва се само за недържавни гори/*

I. Схема за добива на дървесина от насаждението

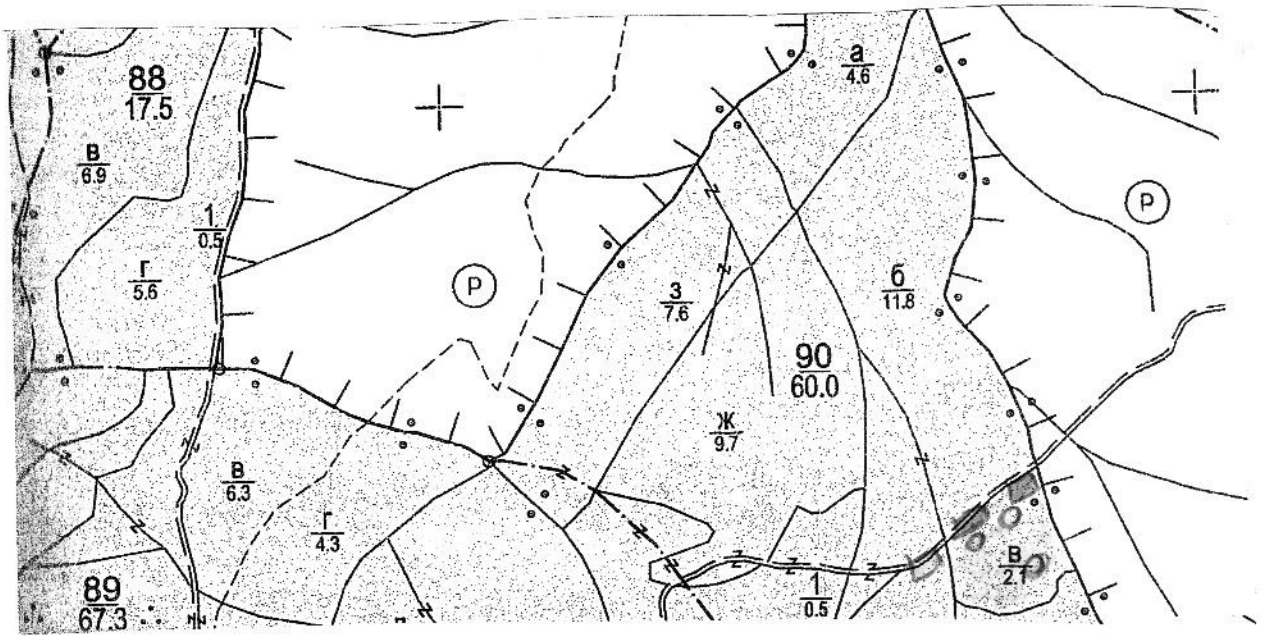

Легенда:

- ±±±± проектирани коларски вр. извозни пътища
- ------ съществуващи извозни пътища
- ═══ съществуващ автомобилен път
- ∿∿∿∿∿ просека
- ○ ..празорци
- ⇒⇒⇒⇒ проектирани тракторни вр. извозни пътища
- ▲▲▲ временен склад
- xxxxxx трасе на въжена линия
- =+=+=+= проектиран автомобилен път
- ..насаждения за оценяване

На схемата задължително се нанасят контурите на насаждението/имота, съществуващите и проектирани временни горски пътища, просеките, просеките за въжени линии, извозни пътища, временни складове както и връзката им със съществуващата автомобилна пътна мрежа.

II. Характеристика на насаждението

1.Вид на сечта ...ГРУПОВО - ПОСТЕПЕННА СЕЧ...../ интензивност ..24..%
Втори вид сеч ...../ интензивност .....%
2.Площ на подотдела ...2.1...ха Размер на сечището.....2.1.....ха
3. Състав по план/програма...5ЛЯВ;3ДЪБ;1ГЛА;1ОРЕ;СМ1, действителен...5ДБ;3ГЛА;2ЯВ;СМ2
4. Запас на 1 ха: с клони...638...куб.м/ха , без клони ...551...куб. м/ха.
5. Среден наклон на терена ....30....градуса.
6. Очакван добив от маркираната дървесина .....153.....лежаща маса, куб.м.

дърв. вид / категория	БЛА	ВК	СМ	–	–	дърв. вид / категория	БЛА	ВК	СМ	–	–	–	
едра	48	27	30	–	–	дребна	–	–	–	–	–	вър-	8
средна	–	–	4	–	–	дърва	40	87	20	–	–	шина	

7.Наличие и характеристика на подраста преди сечта (състав, възраст, средна височина, % на покритие) ….БЛА 8 , ВК 1……

8. Средно извозно разстояние ….50 м.

9. Други характеристики на насаждението (*токовища, сватбовища, надлесни дървета, сервитути, защитени територии, Натура 2000, защитени видове описани в доклада за гори с висока консервационна стойност, мъртва дървесина, вододайни зони, биологично разнообразие и др.*) ПОПАДА В ПАЗ „Рила 2000" BG0002037 „ВЕЛИЧКОВСКИ ОДОРОВЦИ", ВКС 2, ВКС 3, ВКС 4.1, ВКС 4.3. ДА СЕ СПАЗВАТ ДАННИ МЕРКИ ОПИСАНИ В ЛИСТА ВА ПРИ ОБЕЗЛИСТВАНЕ

III. Технологични указания и параметри на технологичната инфраструктура ЧЛ. 22 ЗГ

1. Дървесината в насаждението да се добива при спазване на технологичната схема по т. I

2. Сечта ще се извършва с (моторен трион, ръчно, машини; кастренето на отсечените стъбла се извършва: в сечище, на временен склад) …Б.М.І. А. КАСТРЕНЕТО ДА СЕ ИЗВЪРШВА В СЕЧИЩЕ

3. Извозът от сечището до временните складове ще се осъществява с…НАВОЧИСТА ТРАКТОР И МАЗ КАПИЧИРНО

на (цели стъбла, дълги/къси секции, сортименти, чипс и др.; с влачене по терена, изцяло натоварени)…. ЦЕЛИ И ДЪЛГИ СЕКЦИИ ДО 12 м

4. Проектирани нови горски автомобилни пътища съгласно Наредба 5 за строителството в горските територии без промяна на предназначението им: дължина ……м. широчина ……м.

5. Изграждане/ремонт на временни извозни горски пътища (вярното се подчертава):

5.1. Тракторни – допустимо разстояние между тях ……м (не по-малко от 40 м), дължина ……м, широчина 4 м.

5.2. Коларски - разстояние между тях……м (не по-малко от 40 м), дължина ……м, широчина …. м

6. Просеки за въжени линии: ……. бр.
допустимо разстояние между просеките …… м., дължина …… м., широчина …… м.

7. Направа на просеки ……бр.
допустимо разстояние между тях ……м., дължина ……м., широчина …… м.

8. Изграждане на нови временни складове (бр., площ в ха) ……

9. Мерки за опазване на оставащите на корен дървета, подраста, младиняка и почвата СТРИКТНО ДА СЕ СПАЗВА ТЕХНОЛОГИЯТА НА СЕЧ И ИЗВОЗ

10. Начини на почистване на сечището ……НА КУПИЩА ЧРЕЗ ПРОДРУПВАНЕ

11. Материалите ще се извозят до временен склад…М. ГАЛГАНГА……
когато мястото на временния склад няма данни, позволяващи точното му определяне или попада извън мащаба на схемата по т. I, се посочват географските му координати в градуси, минути и секунди.

12. Други указания: …ОТПАДЪЦИТЕ ДА СЕ ИЗВЕРЗАТ НА ОПРЕДЕЛЕНИТЕ ЗА ТОВА МЕСТА

Да се изнасят битовите отпадъци от сечището извън горските територии на определените за това места.

13. Всички операции по подготвителните и основните работи да се извършват съгласно изискванията на Правилника за здравословни и безопасни условия на труд в горите и правилата за противопожарна безопасност в горите.

Изготвил:…Борислав Димитров…… */подпис, име и фамилия/*
дата:25.08.23
Място на издаване…УГС-ПЕЩЕРА
№ и дата на удостоверението за упражняване на лесовъдска практика: 5474/20.02.12г

ЗАПОЗНАТ с технологичния план: ……/попълва се след издаването на позволителното за сеч/
Лицето по чл. 108, ал. 2 от ЗГ, на което е издадено позволително за сеч № ……
……
/ трите имена, подпис, дата - /
№ и дата на удостоверението за упражняване на лесовъдска практика: ……

Образец по чл. 53, ал. 6 от НСГ

Одобрил:.....
...инж. Н. Балабанова.....
/име, фамилия и подпис/: .....

дата: 30.12.2024г.,
№ и дата на удостоверението за упражняване на лесовъдска практика: 2062/10.05.2012г.

Утвърдил:.....
.....
име, фамилия,/ подпис: .....
/попълва се само в случаите на чл. 53, ал. 4 от НСГ/
дата:.....г.,
№ и дата на удостоверението за упражняване на лесовъдска практика: .....

ТЕХНОЛОГИЧЕН ПЛАН № ....

За добив на дървесина от отдел.....90.....подотдел.....е.....
На ТП ДГС/~~ДЛС/УОГС~~.....Хещера...../*попълва се само за държавни гори*/
Община .....; Землище .....;
имот с (кадастрален идентификатор/КВС) №....., /*попълва се само за недържавни гори*/

I. Схема за добива на дървесина от насаждението

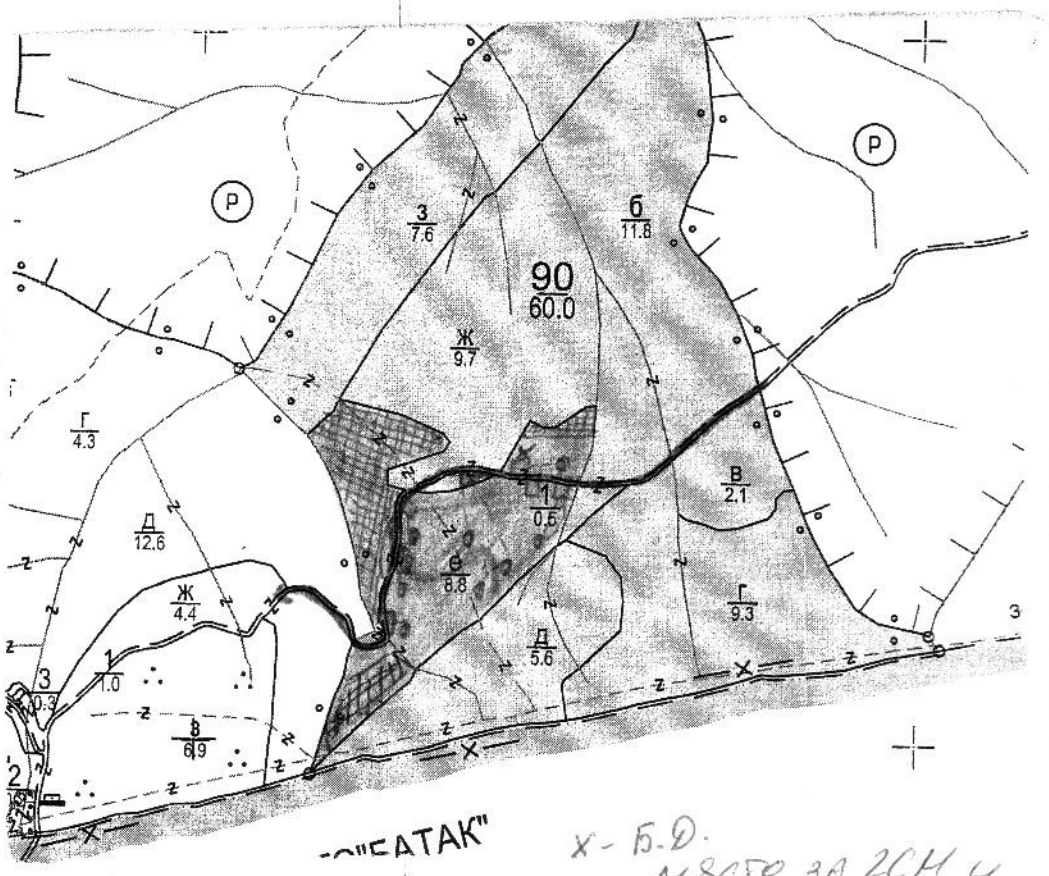

х - Б.Д.
място за ГСМ и събиране на отпадъци

Легенда:

- ±±±± проектирани коларски вр. извозни пътища
- ------ съществуващи извозни пътища
- ▬▬ съществуващ автомобилен път
- ~~~~ просека
- ● ...възоб. прозорци
- ▬▬ проектирани тракторни вр. извозни пътища
- ▲▲▲ временен склад
- xxxxxx трасе на въжена линия
- =+=+=+= проектиран автомобилен път
- ▬▬ неусвоина част

На схемата задължително се нанасят контурите на насаждението/имота, съществуващите и проектирани временни горски пътища, просеките, просеките за въжени линии, извозни пътища, временни складове както и връзката им със съществуващата автомобилна пътна мрежа.

II. Характеристика на насаждението

1.Вид на сечта ...групово-постепенна...../ интензивност ...18...%
Втори вид сеч ...../ интензивност .....%
2.Площ на подотдела ...8,8...ха Размер на сечището.....5,0..... ха
3. Състав по план/програма...ела 7, бк 3....., действителен...ела 7 бк 3.....
4. Запас на 1 ха: с клони.....477.....куб.м/ха , без клони ...415.....куб. м/ха.
5. Среден наклон на терена ...26°.....градуса.
6. Очакван добив от маркираната дървесина .....610.....лежаща маса, куб.м.

дърв. вид / категория	ела	бк	–	–	–	дърв. вид / категория	ела	бк	–	–	–	–	
едра	906	135	–	–	–	дребна	–	–	–	–	–	вър-шина	–
средна	1	–	–	–	–	дърва	122	146	–	–	–		

7.Наличие и характеристика на подраста преди сечта (състав, възраст, средна височина, % на покритие) ела 7, бк 3, ср. височина около 0,60 см, покритие около 50 %

8. Средно извозно разстояние ...250 м;

9. Други характеристики на насаждението (*токовища, сватбовища, надлесни дървета, сервитути, защитени територии, Натура 2000, защитени видове описани в доклада за гори с висока консервационна стойност, мъртва дървесина, вододайни зони, биологично разнообразие и др.*)
ВКС-2 значими гор. територии формиращи ландшафт от рег. или национ. значение
ВКС-4.1 единствени източници на питейна вода

III. Технологични указания и параметри на технологичната инфраструктура

1. Дървесината в насаждението да се добива при спазване на технологичната схема по т. I

2. Сечта ще се извършва с (моторен трион, ръчно, машини; кастренето на отсечените стъбла се извършва: в сечище, на временен склад) Б.М.По., кастренето на отсечените стъбла ще се извърши в сечището

3. Извозът от сечището до временните складове ще се осъществява с специализирана, механизирана техника, животинска сила, на стъбла не по-големи на (цели стъбла, дълги/къси секции, сортименти, чипс и др.; с влачене по терена, изцяло натоварени) от 12 м, на къси секции, с влачене по терена и изцяло натоварени на сортименти

4. Проектирани нови горски автомобилни пътища съгласно Наредба 5 за строителството в горските територии без промяна на предназначението им: дължина ...–...м. широчина ...–...м.

5. Изграждане/ремонт на временни извозни горски пътища (вярното се подчертава):

5.1. Тракторни – допустимо разстояние между тях ...–...м (не по-малко от 40 м), дължина ...–...м, широчина 4 м.

5.2. Коларски - разстояние между тях...–...м (не по-малко от 40 м), дължина ...–...м, широчина ...–... м

6. Просеки за въжени линии: ...–... бр.
допустимо разстояние между просеките ...–... м., дължина ...–... м., широчина ...–... м.

7. Направа на просеки ...–...бр.
допустимо разстояние между тях ...–...м., дължина ...–...м., широчина ...–... м.

8. Изграждане на нови временни складове (бр., площ в ха) ...–...

9. Мерки за опазване на оставащите на корен дървета, подраста, младиняка и почвата
Стриктно да се спазва технологията за сеч и извоз

10. Начини на почистване на сечището едновременно с ВС сечта, на купчини извън продоръжа

11. Материалите ще се извозят до временен склад. местност - Чайтанча
когато мястото на временния склад няма данни, позволяващи точното му определяне или попада извън мащаба на схемата по т. I, се посочват географските му координати в градуси, минути и секунди.

12. Други указания: Отпадъците да се изхвърлят на определените за това места
Да се изнасят битовите отпадъци от сечището извън горските територии на определените за това места.

13. Всички операции по подготвителните и основните работи да се извършват съгласно изискванията на Правилника за здравословни и безопасни условия на труд в горите и правилата за противопожарна безопасност в горите.

Изготвил: Мерю Начев - [подпис] /*подпис, име и фамилия*/
дата: 22.07.2024 г.,
Място на издаване гр. Пещера
№ и дата на удостоверението за упражняване на лесовъдска практика: 6895/25.06.12 г.

ЗАПОЗНАТ с технологичния план: ...../попълва се след издаването на позволителното за сеч/
Лицето по чл. 108, ал. 2 от ЗГ, на което е издадено позволително за сеч № .....
.....
/ трите имена, подпис, дата - /
№ и дата на удостоверението за упражняване на лесовъдска практика: .....

Образец по чл. 53, ал. 6 от НСГ

Одобрил: инж. Благой Генин
.....
/име, фамилия и подпис/: .....

дата: 05.11.15 г.,
№ и дата на удостоверението за упражняване на лесовъдска практика: 4678/29.05.2012г.

Утвърдил:.....
.....
име, фамилия,/ подпис: .....
/попълва се само в случаите на чл. 53, ал. 4 от НСГ/
дата:.....г.,
№ и дата на удостоверението за упражняване на лесовъдска практика: .....

ТЕХНОЛОГИЧЕН ПЛАН № 1.

За добив на дървесина от отдел.....90.....подотдел.....а.....
На ТП ДГС/~~ДЛС/УОГС~~.....Чепинци...../*попълва се само за държавни гори/*
Община .....Пещера.....; Землище .....Пещера.....;
имот с (кадастрален идентификатор/КВС) №....., */попълва се само за недържавни гори/*

I. Схема за добива на дървесина от насаждението

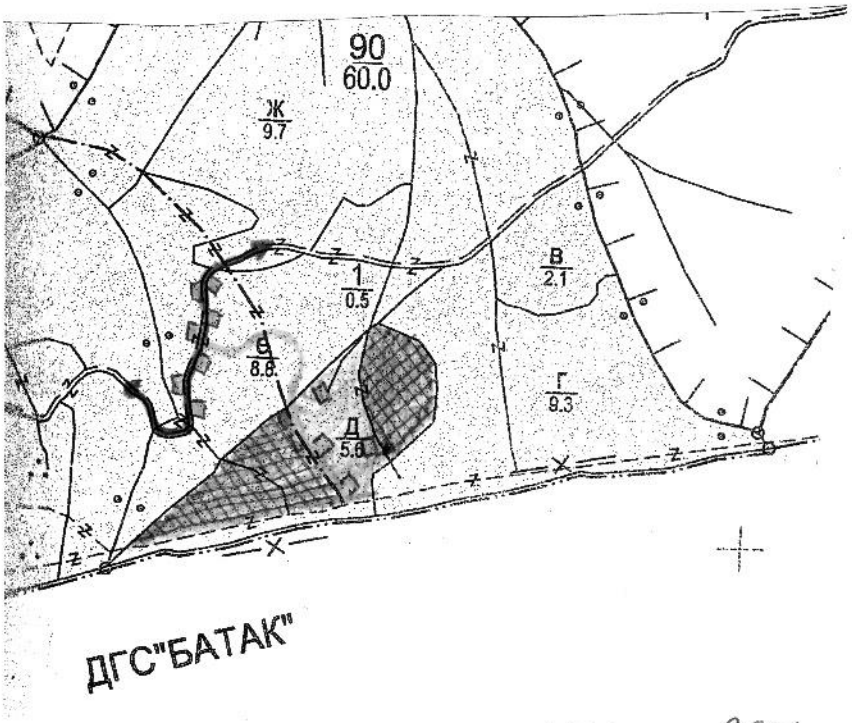

Легенда:

- ±±±± проектирани коларски вр. извозни пътища
- ------ съществуващи извозни пътища
- ═══ съществуващ автомобилен път
- ^^^^^^ просека
- ▒▒▒▒ дървосечна част
- ▓▓▓ - Място за ГСМ и сеч.-на отпадъци
- □ - възобновителни трупи
- »»»»» проектирани тракторни вр. извозни пътища
- ▲▲▲ временен склад
- xxxxxx трасе на въжена линия
- =+=+=+= проектиран автомобилен път
- ▒▒▒▒ Отдел за усвояване

На схемата задължително се нанасят контурите на насаждението/имота, съществуващите и проектирани временни горски пътища, просеките, просеките за въжени линии, извозни пътища, временни складове както и връзката им със съществуващата автомобилна пътна мрежа.

II. Характеристика на насаждението

1.Вид на сечта ...Групово-постепенна...../ интензивност ...30...%
Втори вид сеч ...../ интензивност .....%
2.Площ на подотдела ...5.6...ха Размер на сечището.....2.5..... ха
3. Състав по план/програма. см.5...ела.4...бк.1, действителен...см.1...ела.4...бк.5..
4. Запас на 1 ха: с клони.....584....куб.м/ха , без клони ....544....куб. м/ха.
5. Среден наклон на терена ....25....градуса.
6. Очакван добив от маркираната дървесина .....357.....лежаща маса, куб.м.

дърв. вид / категория						дърв. вид / категория							
едра	20	69	93	—	—	дребна	—	—	—	—	—	вър-	
средна	2	1	—	—	—	дърва	12	50	105	—	—	шина	-

7.Наличие и характеристика на подраста преди сечта (състав, възраст, средна височина, % на покритие) ..СМ-5, ела-4, бк-1, ср. височина около 0,60 м., покритие около 40 %.....

8. Средно извозно разстояние ..500 м;

9. Други характеристики на насаждението (*токовища, сватбовища, надлесни дървета, сервитути, защитени територии, Натура 2000, защитени видове описани в доклада за гори с висока консервационна стойност, мъртва дървесина, вододайни зони, биологично разнообразие и др.)*

ВКС 1.1-Защитени територии и защитени зони, ВКС 2-Скалистини и мазайки от скалния ВКС 4.1- ерозия. Изтеглянето да участва всички мерки описани в листа за информация и действителната

III. Технологични указания и параметри на технологичната инфраструктура

1. Дървесината в насаждението да се добива при спазване на технологичната схема по т. I

2. Сечта ще се извършва с (моторен трион, ръчно, машини; кастренето на отсечените стъбла се извършва: в сечище, на временен склад) ..Б.М.Т.-кастренето на стъблата ще се извършва в сечището.....

3. Извозът от сечището до временните складове ще се осъществява с..животинска тяга с влачене по-терена на къси секции и механизирана на (цели стъбла, дълги/къси секции, сортименти, чипс и др.; с влачене по терена, изцяло натоварени)..... дълги секции не-повече от 12м. и на сортименти изцяло натоварени.....

4. Проектирани нови горски автомобилни пътища съгласно Наредба 5 за строителството в горските територии без промяна на предназначението им: дължина .....м. широчина .....м.

5. Изграждане/ремонт на временни извозни горски пътища (вярното се подчертава):

5.1. Тракторни – допустимо разстояние между тях .....м (не по-малко от 40 м), дължина .....м, широчина 4 м.

5.2. Коларски - разстояние между тях.....м (не по-малко от 40 м), дължина .....м, широчина ... м

6. Просеки за въжени линии: ..... бр.
допустимо разстояние между просеките ..... м., дължина ..... м., широчина ..... м.

7. Направа на просеки .....бр.
допустимо разстояние между тях .....м., дължина .....м., широчина ..... м.

8. Изграждане на нови временни складове (бр., площ в ха) .....

9. Мерки за опазване на оставащите на корен дървета, подраста, младиняка и почвата Стриктно да се спазва технологията за сеч на извоз.....

10 Начини на почистване на сечището .....на купчини.....чупи и трошлива.....

11. Материалите ще се извозят до временен склад....местност „Сайтанга".....
когато мястото на временния склад няма данни, позволяващи точното му определяне или попада извън мащаба на схемата по т. I, се посочват географските му координати в градуси, минути и секунди.

12. Други указания: Отпадъците да се изхвърлят на определените за това места.....
Да се изнасят битовите отпадъци от сечището извън горските територии на определените за това места.

13. Всички операции по подготвителните и основните работи да се извършват съгласно изискванията на Правилника за здравословни и безопасни условия на труд в горите и правилата за противопожарна безопасност в горите.

Изготвил:.....Мерю Ягев..... /*подпис, име и фамилия*/
дата:25.08.22г.,
Място на издаване..ДГС-Бяла
№ и дата на удостоверението за упражняване на
лесовъдска практика: 6.8.95/25.06.12г.

ЗАПОЗНАТ с технологичния план: ...../попълва се след издаването на позволителното за сеч/
Лицето по чл. 108, ал. 2 от ЗГ, на което е издадено позволително за сеч № .....
.....
/ трите имена, подпис, дата - /
№ и дата на удостоверението за упражняване на лесовъдска практика: .....

Образец по чл.53, ал.6 от НСГ

Одобрил: инж. Благой Гонин
/име, фамилия и подпис/:

Дата: 05.11.25 г.,
№ и дата на удостоверението за упражняване на лесовъдска практика: 14628/29.09.2021г

Утвърдил:
/име, фамилия, подпис/:
/попълва се само в случаите на чл.53, ал.4 от НСГ/
Дата: г.,
№ и дата на удостоверението за упражняване на лесовъдска практика:

ТЕХНОЛОГИЧЕН ПЛАН №. 1

За добив на дървесина от отдел 90 подотдел „2"
На ТП ДГС / ~~ДЛС~~ / ~~УОГС~~ Пещера /попълва се само за държавни гори /
Община Пещера; Землище Пещера;
имот с /кадастрален идентификатор/ КВС/ №...../попълва се само за недържавни гори/

I. Схема за добива на дървесина от насаждението

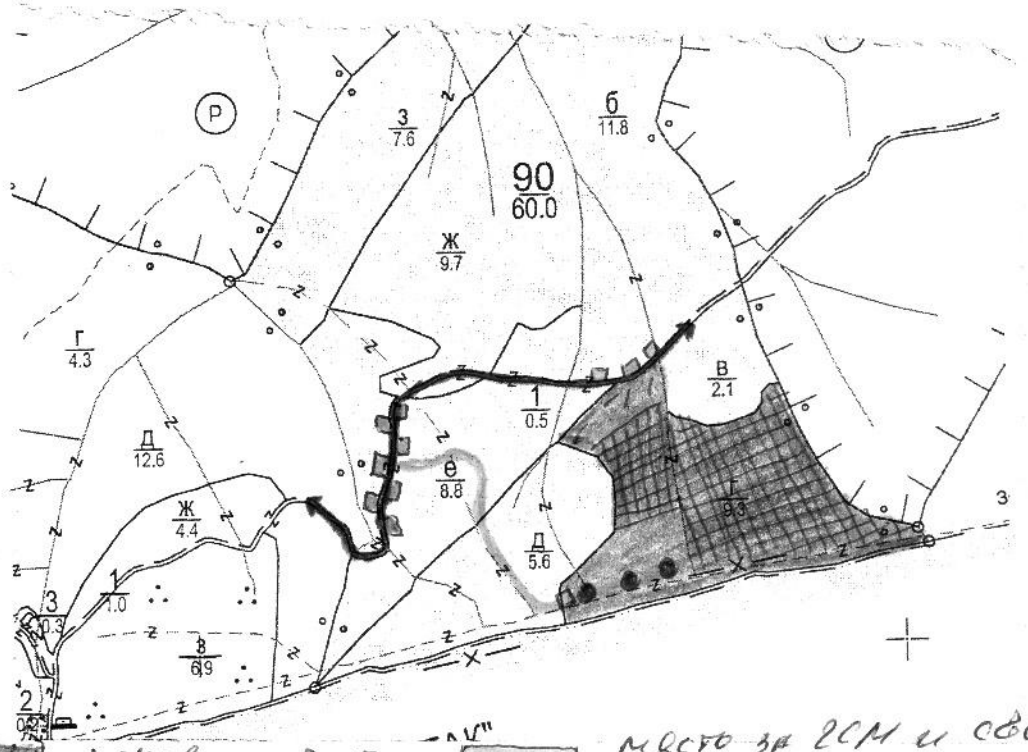

Легенда: - неусвоима част
- място за ГСМ и себ. на отпадъци

±±±±	проектирани коларски вр. извозни пътища	»»»»»	Проектирани тракторни вр.извозни пътища
- - - - -	съществуащи извозни пътища	▲▲▲	временен склад
	съществуващ автомобилен път	xxxxx	трасе на въжена линия
^^^^^^	просека	=+=+=	проектиран автомобилен път
	възобнов. прозорци		Отдел за усвояване

На схемата задължително се нанасят контурите на насаждението/имота, съществуващите и проектирани временни горски пътища, просеките за въжени линии, извозни пътища, временни складове както и връзката им със съществуващата автомобилна мрежа.

II. Характеристика на насаждението

1.Вид на сечта групово - постепенна /интензивност 25 %
Втори вид сеч ...../интензивност ...%
2.Площ на подотдела 9,3 ха. Размер на сечището 3,1 ха
3.Състав по план/програма бк 5, ела 4, см. 1, действителен бк 5, ела 4, см. 1
4.Запас на 1 ха: с клони 489 куб.м/ха, без клони 424 куб.м/ха
5.Среден наклон на терена 34° градуса
6.Очакван добив от маркираната дървесина 294 лежаща маса, куб.м.

дърв.вид / категория	бк	ела	–	–	–	дърв.вид / категория	бк	ела	–	–	–	–	
Едра	110	61	–	–	–	Дребна	–	–	–	–	–	върхина	–
Средна	–	–	–	–	–	Дърва	88	35	–	–	–		

7.Наличие и характеристика на подраста преди сечта /състав, възраст, средна височина, % на покритие/...бк-5, ела 4, см-1, ср. височина около 1,20 м., покритие около 50 %.....

8.Средно извозно разстояние .....70.0 м..... .

9.Други характеристики на насаждението /токовища, сватбовища, надлесни дървета, сервитути, защитени територии. Натура 2000, защитени видове описани в доклада за гори с висока консервационна стойност, мъртва дървесина, вододайни зони, биологично разнообразие и др./ ВКС-4,1-единс. изтощени от инт. водя. ВКС-1-1-ЗАЩ. зони за птици ВКС-2-Значими ср. тер. дор. ландшафт. от ра- и фл. значен. ВКС-3-екосист. и местообитания, редки или застр. от изг. екосист., местооб. или видове.

III. Технологични указания и параметри на технологичната инфраструктура

1.Дървесината в насаждението да се добива при спазване на технологичната схема по т. 1

2.Сечта ще се извършва с /моторен трион, ръчно, машини; кастренето на отсечените стъбла се извършва: в сечище, на временен склад/ Б.М.Тр., кастренето на отсечените стъбла ще се извърши в сечището

3.Извозът от сечището до временните складове ще се осъществява с специализирана механизирана техника, животинска сила, на стъбла по не-по-големи ..... на /цели стъбла, дълги/къси секции, сортименти, чипс и др. ; с влачене по терена, изцяло натоварени от 12 метра, на къси секции, с влагане, по-терена и изцяло натоварени на сортименти.

4.Проектирани нови горски автомобилни пътища съгласно наредба №5 за строителството в горските територии без промяна на предназначението им: дължина .....м, широчина .....м.

5.Изграждане/ремонт на временни извозни горски пътища /вярното се подчертава /:

5.1.Тракторни – допустимо разстояние между тях.....м /не по-малко от 40м/, дължина.....м, широчина.....4м.

5.2.Коларски – разстояние между тях.....м /не по-малко от 40м/, дължина.....м, широчина.....м.

6.Просеки за въжени линии: .....бр., допустимо разстояние между просеките .....м, дължина.....м,широчина.....м

7.Направа на просеки.....бр. допустимо разстояние между тях.....м, дължина.....м, широчина.....м

8.Изграждане на нови временни складове /бр., площ в ха / .....

9.Мерки за опазване на оставащите на корен дървета, подраста, младиняка и почвата Стриктно да се спазва технологията за сеч и извоз ..... 10.Начини на почистване на сечището .....да не се замърсява.....

11.Материалите ще се извозят до временен склад .....местност Сайтанка..... /когато мястото на временния склад няма данни, позволяващи точното му определяне или попада извън машаба на схемата по т. 1, се посочват географските му координати в градуси, минути и секунди./

12.Други указания:

..... Да се изнасят битовите отпадъци от сечището извън горските територии на определените за това места.

13.Всички операции по подготвителните и основните работи да се извършват съгласно изискванията на Правилника за здравословни и безопасни условия на труд в горите и правилата за противопожарна безопасност в горите.

Изготвил:...Щерю Жагев - .....

Дата:...24.08.2021г.....год.

Място на издаване:...гр. Девня.....

№ и дата на удостоверението за упражняване на лесовъдска практика:...6895/25.06.12г.....

ЗАПОЗНАТ с технологичния план:...../попълва се след издаване на позволителното за сеч/

Лицето по чл.108, ал.2 от ЗГ, на което е издадено позволително за сеч №.....

.....

/трите имена, подпис, дата/

№ и дата на удостоверението за упражняване на лесовъдска практика:.....