Образец по чл. 53, ал. 6 от НСГ

Одобрил: .....
.....
/име, фамилия и подпис/: .....

дата: 20.10.25 г.,
№ и дата на удостоверението за упражняване на лесовъдска практика: 9602

Утвърдил: .....
.....
име, фамилия,/ подпис: .....
/попълва се само в случаите на чл. 53, ал. 4 от НСГ
дата:.....г.,
№ и дата на удостоверението за упражняване на лесовъдска практика: ....

ТЕХНОЛОГИЧЕН ПЛАН № ....

За добив на дървесина от отдел.....132.....подотдел..... М .....
На ТП ДГС/ДЛС/УОГС.....Враца.....*/попълва се само за държавни гори/*
Община .....Вършец.....; Землище .....Оряхово.....;
имот с (кадастрален идентификатор/КВС) №....., */попълва се само за недържавни гори/*

I. Схема за добива на дървесина от насаждението

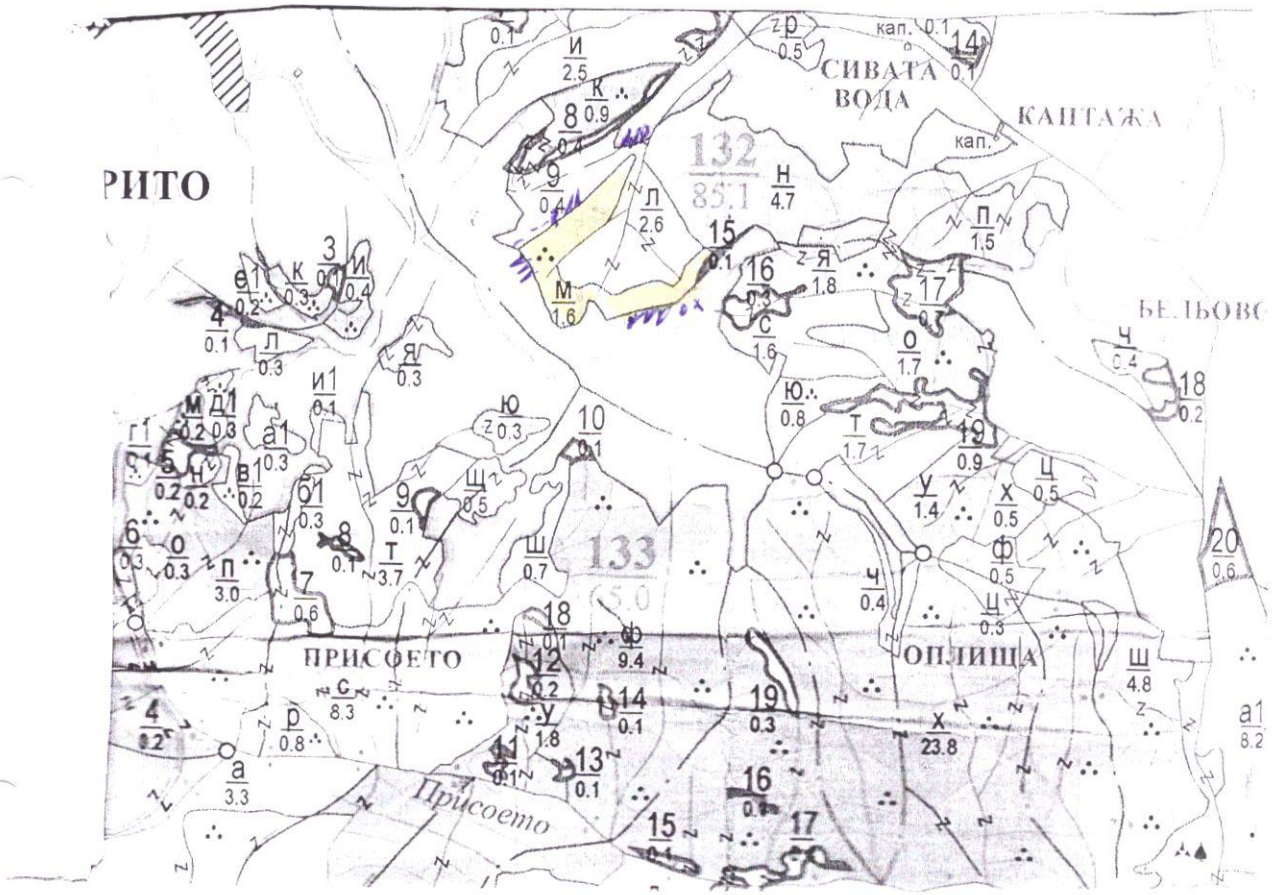

Легенда:

± ± ± ± проектирани коларски вр. извозни пътища
- - - - - - - съществуващи извозни пътища
═══ съществуващ автомобилен път
^^^^^^^ просека
[ ] .....Мястото отпадъци
Мури не е

»»»»» проектирани тракторни вр. извозни пътища
▲ ▲ ▲ временен склад Сивата вода
xxxxxx трасе на въжена линия
=+=+=+= проектиран автомобилен път
[ ] .....МЕСН за сметището

На схемата задължително се нанасят контурите на насаждението/имота, съществуващите и проектирани временни горски пътища, просеките, просеките за въжени линии, извозни пътища, временни складове както и връзката им със съществуващата автомобилна пътна мрежа.

II. Характеристика на насаждението

1.Вид на сечта .....Пробирка...../ интензивност 15 %
Втори вид сеч ...../ интензивност .....%
2.Площ на подотдела ...1.6....ха Размер на сечището.....1.6..... ха
3. Състав по план/програма.....6Бк 4Гр.Ак....., действителен.....
4. Запас на 1 ха: с клони.....куб.м/ха , без клони ...157.....куб. м/ха.
5. Среден наклон на терена ...16.....градуса.
6. Очакван добив от маркираната дървесина .....57.....лежаща маса, куб.м.

дърв. вид / категория	бб	бб				дърв. вид / категория	бб	бб				
едра	11	8				дребна	1					вър-
средна	16	10				дърва	7	4				шина

7.Наличие и характеристика на подраста преди сечта (състав, възраст, средна височина, % на покритие) .....

.....

8. Средно извозно разстояние 250.....;

9. Други характеристики на насаждението (*токовища, сватбовища, надлесни дървета, сервитути, защитени територии, Натура 2000, защитени видове описани в доклада за гори с висока консервационна стойност, мъртва дървесина, вододайни зони, биологично разнообразие и др.*)

.....

УВКС с .....

III. Технологични указания и параметри на технологичната инфраструктура

1. Дървесината в насаждението да се добива при спазване на технологичната схема по т. I

2. Сечта ще се извършва с (моторен трион, ръчно, машини; кастренето на отсечените стъбла се извършва: в сечище, на временен склад) .....

.....

3. Извозът от сечището до временните складове ще се осъществява с.....ИЛС.....

.....

на (цели стъбла, дълги/къси секции, сортименти, чипс и др.; с влачене по терена, изцяло натоварени).....

.....

.....

4. Проектирани нови горски автомобилни пътища съгласно Наредба 5 за строителството в горските територии без промяна на предназначението им: дължина .....м. широчина .....м.

5. Изграждане/ремонт на временни извозни горски пътища (вярното се подчертава):

5.1. Тракторни – допустимо разстояние между тях .....м (не по-малко от 40 м), дължина 100.....м, широчина 4 м.

5.2. Коларски - разстояние между тях.....м (не по-малко от 40 м), дължина .....м, широчина ... м

6. Просеки за въжени линии: ..... бр.

допустимо разстояние между просеките ..... м., дължина ..... м., широчина ..... м.

7. Направа на просеки .....бр.

допустимо разстояние между тях .....м., дължина .....м., широчина ..... м.

8. Изграждане на нови временни складове (бр., площ в ха) .....

.....

9. Мерки за опазване на оставащите на корен дървета, подраста, младиняка и почвата

.....

10. Начини на почистване на сечището Събиране, трошене на клони и отрязване на

11. Материалите ще се извозят до временен склад.....

когато мястото на временния склад няма данни, позволяващи точното му определяне или попада извън мащаба на схемата по т. I, се посочват географските му координати в градуси, минути и секунди.

12. Други указания: .....

.....

Да се изнасят битовите отпадъци от сечището извън горските територии на определените за това места.

13. Всички операции по подготвителните и основните работи да се извършват съгласно изискванията на Правилника за здравословни и безопасни условия на труд в горите и правилата за противопожарна безопасност в горите.

Изготвил:.....*/подпис, име и фамилия/*

дата 15.06.25 г.,

Място на издаване ДЛС Ракитово

№ и дата на удостоверението за упражняване на

лесовъдска практика: 3257/21.11.11

ЗАПОЗНАТ с технологичния план: ...../попълва се след издаването на позволителното за сеч/

Лицето по чл. 108, ал. 2 от ЗГ, на което е издадено позволително за сеч № .....

.....

/ трите имена, подпис, дата - /

№ и дата на удостоверението за упражняване на лесовъдска практика: .....

Образец по чл. 53, ал. 6 от НСГ

Одобрил: ……
……
/име, фамилия и подпис/: ……

дата: 30.10.16 г.,
№ и дата на удостоверението за упражняване на лесовъдска практика: ……

Утвърдил: ……
……
име, фамилия,/ подпис: ……
/попълва се само в случаите на чл. 53, ал. 4 от НСГ
дата: ……г.,
№ и дата на удостоверението за упражняване на лесовъдска практика: ……

ТЕХНОЛОГИЧЕН ПЛАН № ….

За добив на дървесина от отдел ……132……подотдел……4……
На ТП ДГС/ДЛС/УОГС ……„Ибаков"……/*попълва се само за държавни гори*/
Община ……Велинград……; Землище ……Драгиево……;
имот с (кадастрален идентификатор/КВС) №……, /*попълва се само за недържавни гори*/

I. Схема за добива на дървесина от насаждението

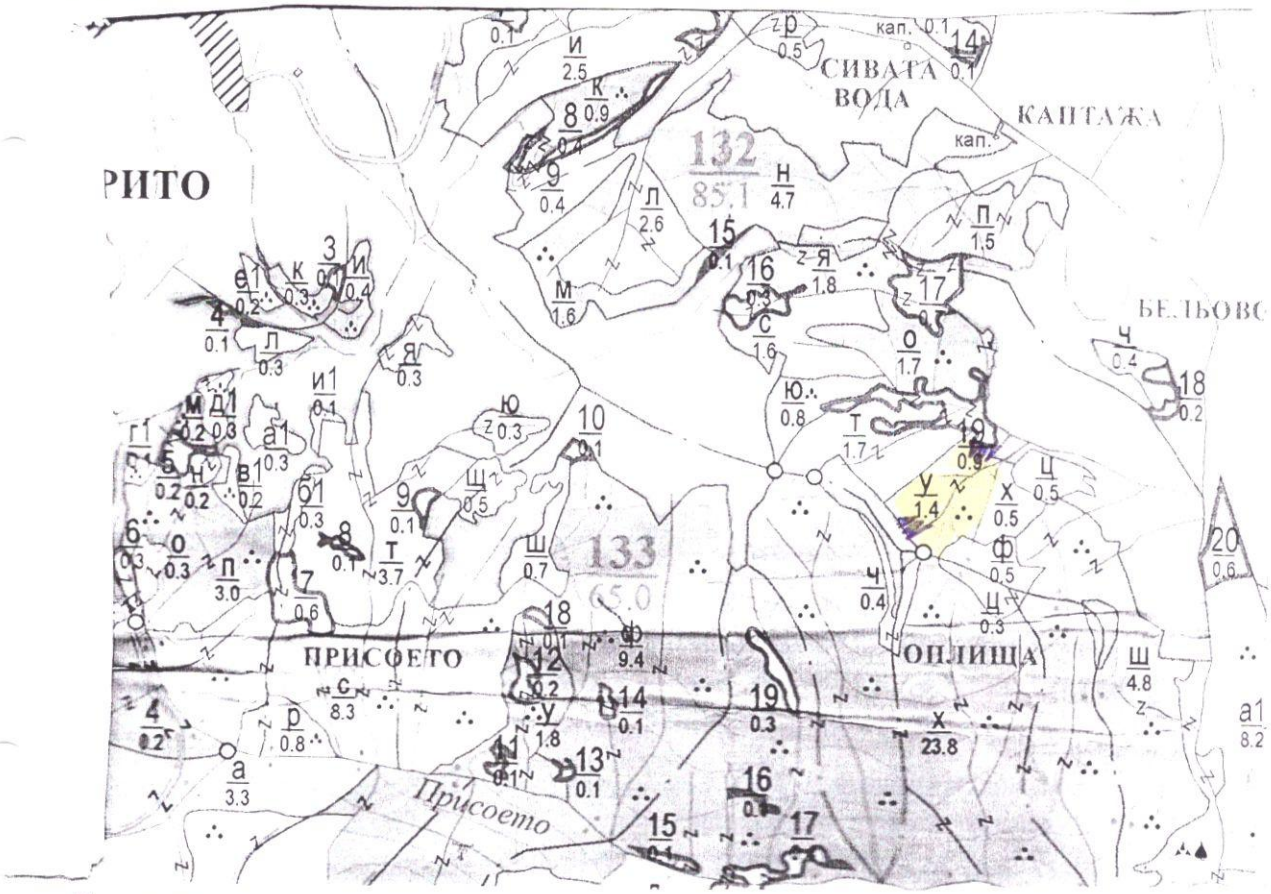

Легенда:

± ± ± ± проектирани коларски вр. извозни пътища
- - - - - - - съществуващи извозни пътища
═══ съществуващ автомобилен път
^^^^^^^ просека
О Място за отглеждане
Рудо Н. Е.
»»»»» проектирани тракторни вр. извозни пътища
▲ ▲ ▲ временен склад Оплища
xxxxxx трасе на въжена линия
=+=+=+= проектиран автомобилен път
Х Място за сечна маса

На схемата задължително се нанасят контурите на насаждението/имота, съществуващите и проектирани временни горски пътища, просеките, просеките за въжени линии, извозни пътища, временни складове както и връзката им със съществуващата автомобилна пътна мрежа.

II. Характеристика на насаждението

1.Вид на сечта ……Пробирка……/ интензивност ……20……%
Втори вид сеч ……/ интензивност ……%
2.Площ на подотдела …1.4……ха Размер на сечището……1.7…… ха
3. Състав по план/програма……5Бб 2Б 3Ос 1Ак……, действителен……
4. Запас на 1 ха: с клони……куб.м/ха , без клони ……305……куб. м/ха.
5. Среден наклон на терена ……25……градуса.
6. Очакван добив от маркираната дървесина ……49……лежаща маса, куб.м.

дърв. вид / категория	бб	дд	бк			дърв. вид / категория	бб	дд	бк			
едра	17	5				дребна						вър-
средна	5	10				дърва	5	1	6			шина

7.Наличие и характеристика на подраста преди сечта (състав, възраст, средна височина, % на покритие) ..... бк 10 225 .....

8. Средно извозно разстояние ..... 800 .....;

9. Други характеристики на насажденията (*токовища, сватбовища, надлесни дървета, сервитути, защитени територии, Натура 2000, защитени видове описани в доклада за гори с висока консервационна стойност, мъртва дървесина, ббодайни зони, биологично разнообразие и др.)*

..... ПВКО г .....

III. Технологични указания и параметри на технологичната инфраструктура

1. Дървесината в насаждението да се добива при спазване на технологичната схема по т. I

2. Сечта ще се извършва с (моторен трион, ръчно, машини; кастренето на отсечените стъбла се извършва: в сечище, на временен склад) .....

3. Извозът от сечището до временните складове ще се осъществява с..... ИЛ .....

на (цели стъбла, дълги/къси секции, сортименти, чипс и др.; с влачене по терена, изцяло натоварени).....

4. Проектирани нови горски автомобилни пътища съгласно Наредба 5 за строителството в горските територии без промяна на предназначението им: дължина .....м. широчина .....м.

5. Изграждане/ремонт на временни извозни горски пътища (вярното се подчертава):

5.1. Тракторни – допустимо разстояние между тях .....м (не по-малко от 40 м), дължина .....м, широчина 4 м.

5.2. Коларски - разстояние между тях.....м (не по-малко от 40 м), дължина .....м, широчина ... м

6. Просеки за въжени линии: ..... бр.

допустимо разстояние между просеките ..... м., дължина ..... м., широчина ..... м.

7. Направа на просеки .....бр.

допустимо разстояние между тях .....м., дължина .....м., широчина ..... м.

8. Изграждане на нови временни складове (бр., площ в ха) .....

9. Мерки за опазване на оставащите на корен дървета, подраста, младиняка и почвата .....

10. Начини на почистване на сечището ..... Разтурване обучаване на клоните по сечището .....

11. Материалите ще се извозят до временен склад.....

когато мястото на временния склад няма данни, позволяващи точното му определяне или попада извън мащаба на схемата по т. I, се посочват географските му координати в градуси, минути и секунди.

12. Други указания: .....

Да се изнасят битовите отпадъци от сечището извън горските територии на определените за това места.

13. Всички операции по подготвителните и основните работи да се извършват съгласно изискванията на Правилника за здравословни и безопасни условия на труд в горите и правилата за противопожарна безопасност в горите.

Изготвил: ..... *подпис, име и фамилия/*

дата: 11.6.4...г.,

Място на издаване: ЛЗС Рибен

№ и дата на удостоверението за упражняване на лесовъдска практика: 529/25.01.16

ЗАПОЗНАТ с технологичния план: ...../попълва се след издаването на позволителното за сеч/

Лицето по чл. 108, ал. 2 от ЗГ, на което е издадено позволително за сеч № .....

..... / трите имена, подпис, дата - /

№ и дата на удостоверението за упражняване на лесовъдска практика: .....

Образец по чл. 53, ал. 6 от НСГ

Одобрил: ……
……
/име, фамилия и подпис/: ……

дата: 31.10.25 г.,
№ и дата на удостоверението за упражняване на лесовъдска практика: 9602

Утвърдил: ……
……
име, фамилия,/ подпис: ……
/попълва се само в случаите на чл. 53, ал. 4 от НСГ
дата: …….г.,
№ и дата на удостоверението за упражняване на лесовъдска практика: ……

ТЕХНОЛОГИЧЕН ПЛАН № ….

За добив на дървесина от отдел……133……подотдел……X……
На ТП ДГС/ДЛС/УОГС……Ардино……/*попълва се само за държавни гори*/
Община ……Вериград……; Землище ……Ярославо……;
имот с (кадастрален идентификатор/КВС) №……, /*попълва се само за недържавни гори*/

I. Схема за добива на дървесина от насаждението

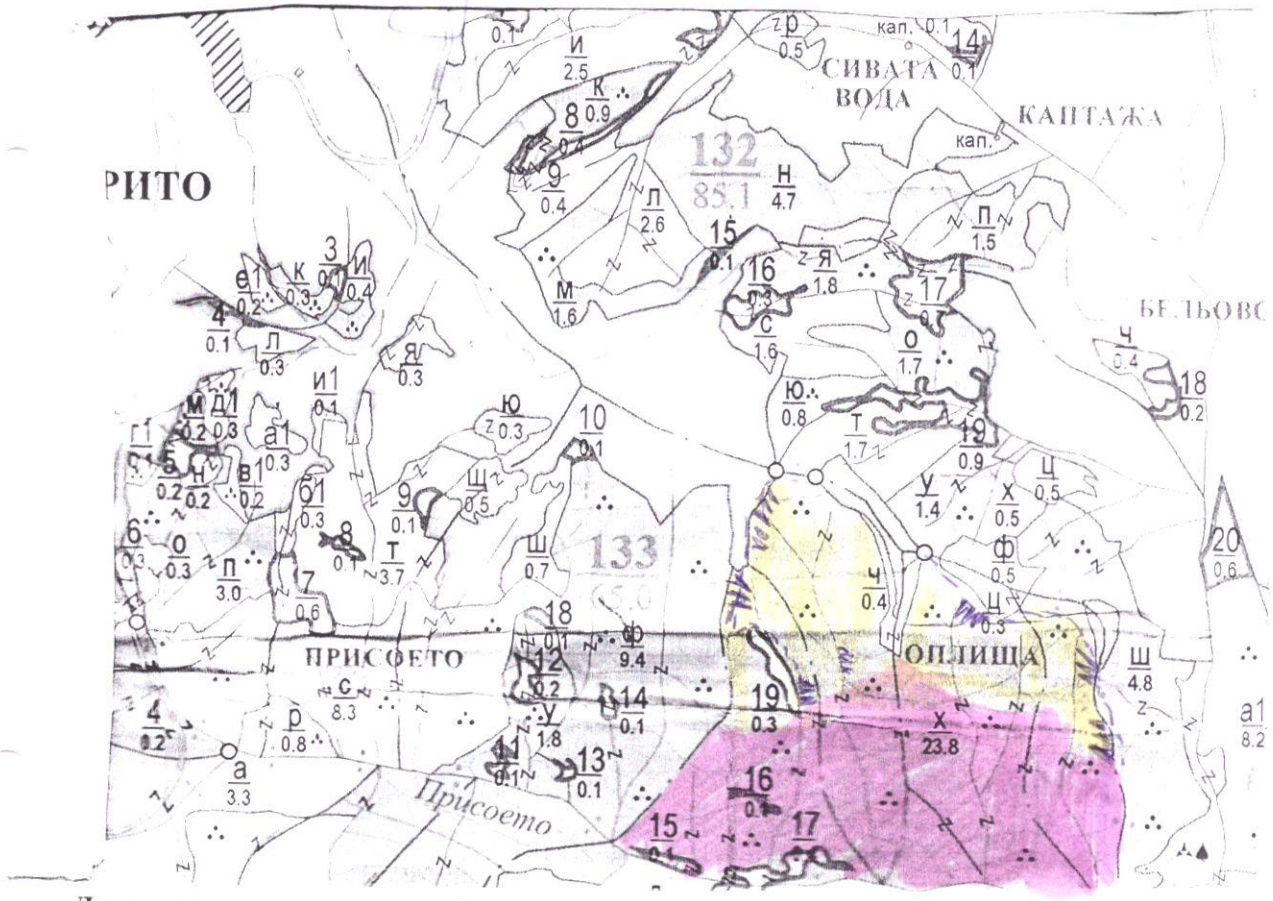

Легенда:

± ± ± ±	проектирани коларски вр. извозни пътища	»»»»	проектирани тракторни вр. извозни пътища
- - - - - -	съществуващи извозни пътища	▲ ▲ ▲	временен склад Оплища
═══	съществуващ автомобилен път	xxxxxx	трасе на въжена линия
^^^^^^	просека	=+=+=+=	проектиран автомобилен път
○	Място за складаци [illegible]	X	Място за [illegible]

На схемата задължително се нанасят контурите на насаждението/имота, съществуващите и проектирани временни горски пътища, просеките, просеките за въжени линии, извозни пътища, временни складове както и връзката им със съществуващата автомобилна пътна мрежа.

II. Характеристика на насаждението

1.Вид на сечта ……Ръскирка……/ интензивност …..%
Втори вид сеч ……/ интензивност ……%
2.Площ на подотдела …23.8…ха Размер на сечището…16.8…. ха
3. Състав по план/програма…8.9……, действителен……
4. Запас на 1 ха: с клони……куб.м/ха , без клони …316…..куб. м/ха.
5. Среден наклон на терена …31……градуса.
6. Очакван добив от маркираната дървесина ……334……лежаща маса, куб.м.

дърв. вид / категория	55	35				дърв. вид / категория	55	35				
едра	178	28				дребна	2	4/8				вър-
средна	178	106				дърва	55	10				шина

7.Наличие и характеристика на подраста преди сечта (състав, възраст, средна височина, % на покритие) ……

……

8. Средно извозно разстояние ..100.....;

9. Други характеристики на насаждението (*токовища, сватбовища, надлесни дървета, сервитути, защитени територии, Натура 2000, защитени видове описани в доклада за гори с висока консервационна стойност, мъртва дървесина, вододайни зони, биологично разнообразие и др.)*

……

ГВКС2 ГВКС1 ……

III. Технологични указания и параметри на технологичната инфраструктура

1. Дървесината в насаждението да се добива при спазване на технологичната схема по т. I

2. Сечта ще се извършва с (моторен трион, ръчно, машини; кастренето на отсечените стъбла се извършва: в сечище, на временен склад) ……

……

3. Извозът от сечището до временните складове ще се осъществява с…МТС……

……

на (цели стъбла, дълги/къси секции, сортименти, чипс и др.; с влачене по терена, изцяло натоварени)……

……

……

4. Проектирани нови горски автомобилни пътища съгласно Наредба 5 за строителството в горските територии без промяна на предназначението им: дължина ……м. широчина ……м.

5. Изграждане/ремонт на временни извозни горски пътища (вярното се подчертава):

5.1. Тракторни – допустимо разстояние между тях .....м (не по-малко от 40 м), дължина ……м, широчина 4 м.

5.2. Коларски - разстояние между тях.....м (не по-малко от 40 м), дължина ..…м, широчина ... м

6. Просеки за въжени линии: ……. бр.

допустимо разстояние между просеките ..... м., дължина ..... м., широчина ..... м.

7. Направа на просеки .....бр.

допустимо разстояние между тях .....м., дължина ……м., широчина ..... м.

8. Изграждане на нови временни складове (бр., площ в ха) ……

……

9. Мерки за опазване на оставащите на корен дървета, подраста, младиняка и почвата ……

10. Начини на почистване на сечището Собирана в ремонтата на пътища [illegible]

11. Материалите ще се извозят до временен склад……

когато мястото на временния склад няма данни, позволяващи точното му определяне или попада извън мащаба на схемата по т. I, се посочват географските му координати в градуси, минути и секунди.

12. Други указания: ……

……

Да се изнасят битовите отпадъци от сечището извън горските територии на определените за това места.

13. Всички операции по подготвителните и основните работи да се извършват съгласно изискванията на Правилника за здравословни и безопасни условия на труд в горите и правилата за противопожарна безопасност в горите.

Изготвил:…[illegible]…… */подпис, име и фамилия/*

дата:18.7.26 г.,

Място на издаване…[illegible]

№ и дата на удостоверението за упражняване на лесовъдска практика: 3297/2005 г.

ЗАПОЗНАТ с технологичния план: ……/попълва се след издаването на позволителното за сеч/

Лицето по чл. 108, ал. 2 от ЗГ, на което е издадено позволително за сеч № .....

……

/ трите имена, подпис, дата - /

№ и дата на удостоверението за упражняване на лесовъдска практика: …….....

Образец по чл. 53, ал. 6 от НСГ

Одобрил:
.....
.....
/име, фамилия и подпис/: .....
дата: 04.06.25
№ и дата на удостоверението за упражняване на лесовъдска практика: 9602

Утвърдил:
.....
.....
/име, фамилия/, подпис: .....
/попълва се само в случаите на чл. 53, ал. 4 от НСГ/
дата: .....
№ и дата на удостоверението за упражняване на лесовъдска практика: ..... / .....

ТЕХНОЛОГИЧЕН ПЛАН № ....

За добив на дървесина от отдел **"280"** подотдел **"д"**
На ТП ДГС/ДЛС/УОГС ТП ДГС Алабак */попълва се само за държавни гори/*
Община **Велинград**; Землище **с. Грашево**;
имот с (кадастрален идентификатор/КВС) № ..... , */попълва се само за недържавни гори/*

I. Схема за добива на дървесина от насаждението

М 1:10000

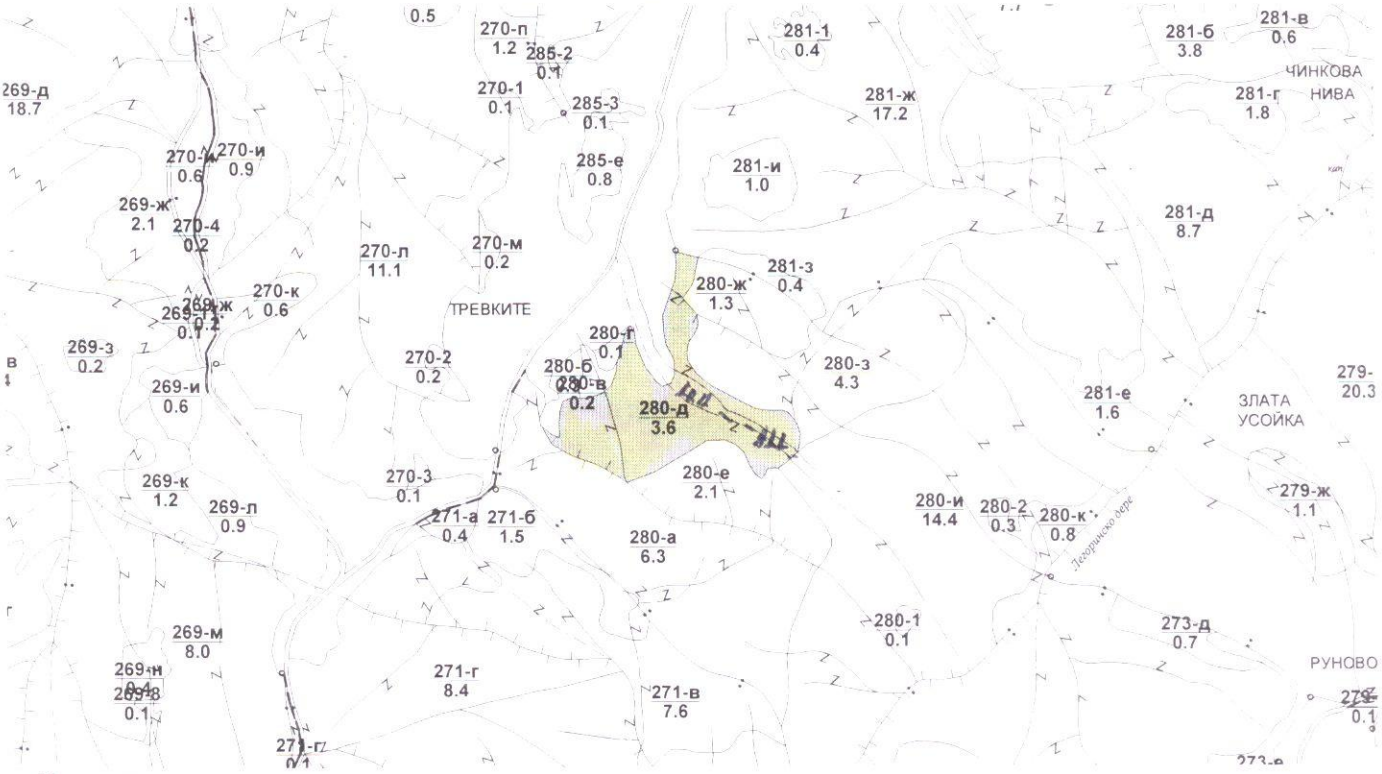

Легенда:

± ± ± ±	проектирани коларски вр. извозни пътища	» » » » »	проектирани тракторни вр. извозни пътища
- - - - - -	съществуващи извозни пътища	▲▲▲	временен склад Лесорийец
═══	съществуващ автомобилен път	XXXXXXX	трасе на въжена линия
^^^^^^^^	просека	=+=+=+=	проектиран автомобилен път
	подотдел		недостъпно

На схемата задължително се нанасят контурите на насаждението/имота, съществуващите и проектирани временни горски пътища, просеките, просеките за въжени линии, извозни пътища, временни складове както и връзката им със съществуващата автомобилна пътна мрежа.

II. Характеристика на насаждението

1. Вид на сечта: Прореждане / интензивност: 15 %
Втори вид сеч: ..... / интензивност: .....%;
2. Площ на подотдела: 3.6 ха Размер на сечището: 3,6 ха
3. Състав по план/програма: Бял бор - 7, Зимен дъб - 3, Бреза - 0, Брекина - 0, действителен: 6Б7 3Дз 6Бр
4. Запас на 1 ха: с клони 117 куб.м/ха , без клони 99 куб. м/ха;
5. Среден наклон на терена: 19 градуса;
6. Очакван добив от маркираната дървесина: 70 лежаща маса, куб.м.

дърв. вид / категория	55	325				дърв. вид / категория	55	325					
едра	4	–				дребна	2					вър- шина	552
средна	31	–				дърва	6	24					553

7. Наличие и характеристика на подраста преди сечта (състав, възраст, средна височина, % на покритие) .....

.....

8. Средно извозно разстояние .....100.....;

9. Други характеристики на насаждението (*токовища, сватбовища, надлесни дървета, сервитути, защитени територии, Натура 2000, защитени видове описани в доклада за гори с висока консервационна стойност, мъртва дървесина, вододайни зони, биологично разнообразие и др.*) ГВНС-2

.....

.....

II. Технологични указания и параметри на технологичната инфраструктура

1. Дървесината в насаждението да се добива при спазване на технологичната схема по т. I

2. Сечта ще се извършва с (моторен трион, ръчно, машини; кастренето на отсечените стъбла се извършва: в сечище, на временен склад) .....

.....

3. Извозът от сечището до временните складове ще се осъществява с ..ЖТС.....

.....

на (цели стъбла, дълги/къси секции, сортименти, чипс и др.; с влачене по терена, изцяло натоварени) .....

.....

.....

4. Проектирани нови горски автомобилни пътища съгласно Наредба 5 за строителството в горските територии без промяна на предназначението им: дължина .....м, широчина .....м

5. Изграждане/ремонт на временни извозни горски пътища (вярното се подчертава): 150 м

5.1. Тракторни – допустимо разстояние между тях .....м (не по-малко от 40 м), дължина .....м, широчина 4 м.

5.2. Коларски - разстояние между тях.....м (не по-малко от 40 м), дължина .....м, широчина ... м

6. Просеки за въжени линии: ..... бр.

допустимо разстояние между просеките ..... м., дължина ..... м., широчина ..... м.

7. Направа на просеки .....бр.

допустимо разстояние между тях .....м., дължина .....м., широчина ..... м.

8. Изграждане на нови временни складове (бр., площ в ха) .....

.....

9. Мерки за опазване на оставащите на корен дървета, подраста, младиняка и почвата

.....

10. Начини на почистване на сечището .ръчномерно, разсхвърляне вътрешно по нивата.....

11. Материалите ще се извозят до временен склад.....Петровинец.....

когато мястото на временния склад няма данни, позволяващи точното му определяне или попада извън мащаба на схемата по т. I, се посочват географските му координати в градуси, минути и секунди.

12. Други указания: .....

.....

Да се изнасят битовите отпадъци от сечището извън горските територии на определените за това места.

13. Всички операции по подготвителните и основните работи да се извършват съгласно изискванията на Правилника за здравословни и безопасни условия на труд в горите и правилата за противопожарна безопасност в горите.

Изготвил: Иван Назлиев - горски стражар /*подпис, име и фамилия*/

дата: 07.06.15

Място на издаване гр. Велинград, ДГС Алабак

№ и дата на удостоверението за упражняване на лесовъдска практика: 3031 / 10.5.2012 г.

ЗАПОЗНАТ с технологичния план: ..... /попълва се след издаването на позволителното за сеч/

Лицето по чл. 108, ал. 2 от ЗГ, на което е издадено позволително за сеч № .....

.....

/ трите имена, подпис, дата - /

№ и дата на удостоверението за упражняване на лесовъдска практика: ..... / .....