Образец по чл. 53, ал. 6 от НСГ

Одобрил: ..... Ив. Ив.
.....
име, фамилия и подпис/: .....

дата: 31.12.25 г.,
№ и дата на удостоверението за упражняване на лесовъдска практика: .....

Утвърдил: .....
.....
име, фамилия,/ подпис: .....
/попълва се само в случаите на чл. 53, ал. 4 от НСГ/
дата: .....г.,
№ и дата на удостоверението за упражняване на лесовъдска практика: .....

ТЕХНОЛОГИЧЕН ПЛАН № ....

За добив на дървесина от отдел ..... 165 ..... подотдел ..... 12 .....
На ТП ДГС/ДЛС/УОГС ..... Кривия рид ..... /попълва се само за държавни гори/
Община ..... Велинград ....; Землище ... Кръстава .....;
имот с (кадастрален идентификатор/КВС) №....., /попълва се само за недържавни гори/

I. Схема за добива на дървесина от насаждението

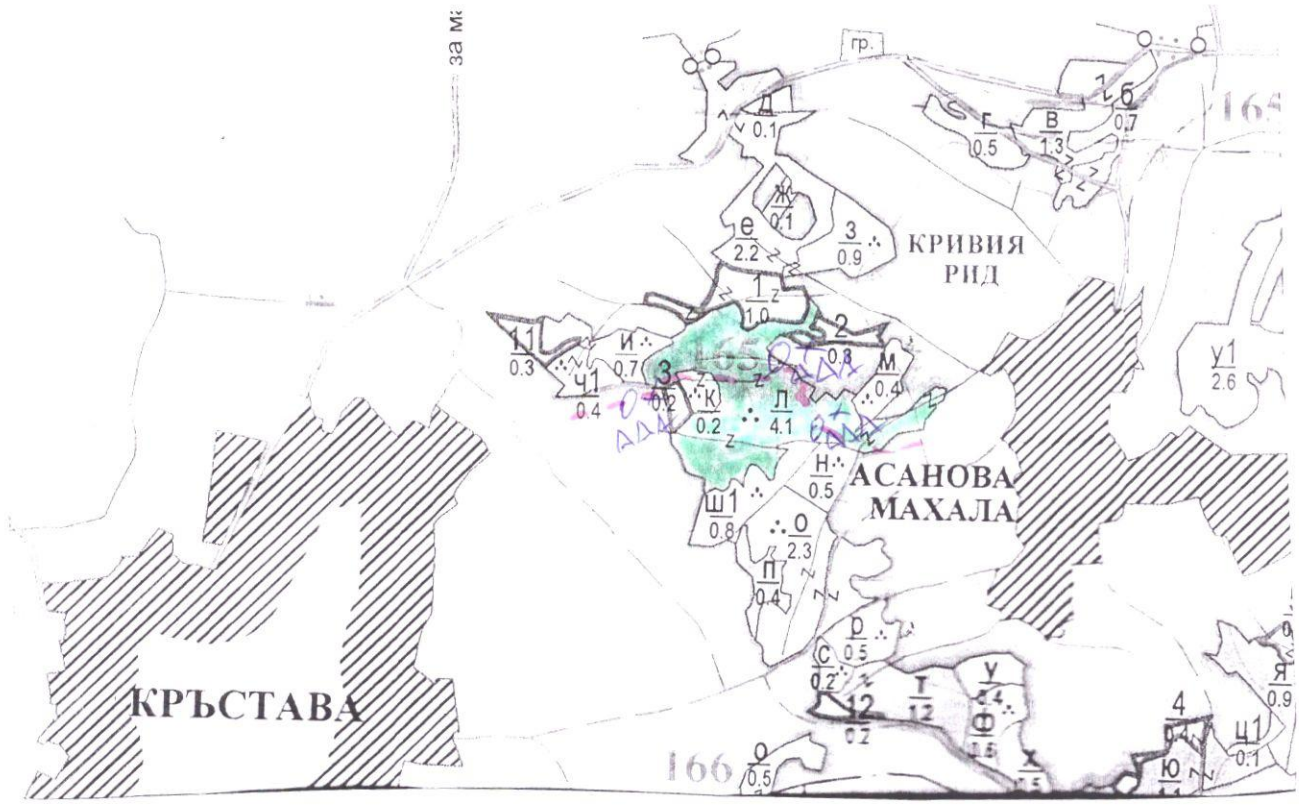

Легенда:

- ± ± ± ± проектирани коларски вр. извозни пътища
- проектирани тракторни вр. извозни пътища
- съществуващи извозни пътища
- ▲ ▲ ▲ временен склад Кривия рид
- съществуващ автомобилен път
- xxxxxx трасе на въжена линия
- просека Настоящем
- проектиран автомобилен път
- ОХ ..... Място за отпадъци
- ОХ ..... Място за Смяна ГСМ

На схемата задължително се нанасят контурите на насаждението/имота, съществуващите и проектирани временни горски пътища, просеките, просеките за въжени линии, извозни пътища, временни складове както и връзката им със съществуващата автомобилна пътна мрежа.

II. Характеристика на насаждението

1.Вид на сечта ..... Продължителна ..... / интензивност 15 %
Втори вид сеч ..... / интензивност ..... %
2.Площ на подотдела ..... 4,1 ..... ха Размер на сечището ..... 4,1 ..... ха
3. Състав по план/програма ..... 10 ДГ 90 Бк ..... действителен ..... 10 ДГ 90 Бк .....
4. Запас на 1 ха: с клони ..... 312 ..... куб.м/ха , без клони ..... 278 ..... куб. м/ха.
5. Среден наклон на терена ..... 17 ..... градуса.
6. Очакван добив от маркираната дървесина ..... 103 ..... лежаща маса, куб.м.

дърв. вид / категория	бб					дърв. вид / категория	бб					бб	
едра	23					дребна	2					вър-	12
средна	62					дърва	16					шина	

7.Наличие и характеристика на подраста преди сечта (състав, възраст, средна височина, % на покритие) .....

.....

8. Средно извозно разстояние ..200.....;

9. Други характеристики на насаждението (*токовища, сватбовища, надлесни дървета, сервитути, защитени територии, Натура 2000, защитени видове описани в доклада за гори с висока консервационна стойност, мъртва дървесина, вододайни зони, биологично разнообразие и др.)* ГВСС-4/ Водосборна зона III

.....

III. Технологични указания и параметри на технологичната инфраструктура

1. Дървесината в насаждението да се добива при спазване на технологичната схема по т. I

2. Сечта ще се извършва с (моторен трион, ръчно, машини; кастренето на отсечените стъбла се извършва: в сечище, на временен склад) .....

.....

3. Извозът от сечището до временните складове ще се осъществява с.....ЖТС.....

.....

на (цели стъбла, дълги/къси секции, сортименти, чипс и др.; с влачене по терена, изцяло натоварени).....

.....

.....

4. Проектирани нови горски автомобилни пътища съгласно Наредба 5 за строителството в горските територии без промяна на предназначението им: дължина .....м. широчина .....м.

5. Изграждане/ремонт на временни извозни горски пътища (вярното се подчертава):

5.1. Трактории – допустимо разстояние между тях .....м (не по-малко от 40 м), дължина .....м, широчина 4 м.

5.2. Коларски - разстояние между тях.....м (не по-малко от 40 м), дължина .....м, широчина ... м

6. Просеки за въжени линии: ..... бр.

допустимо разстояние между просеките ..... м., дължина ..... м., широчина ..... м.

7. Направа на просеки .....бр.

допустимо разстояние между тях .....м., дължина .....м., широчина ..... м.

8. Изграждане на нови временни складове (бр., площ в ха) .....3 бр.....

.....

9. Мерки за опазване на оставащите на корен дървета, подраста, младиняка и почвата Опазване на ост. на корен дървета и подраст

10. Начини на почистване на сечището Събиране от трудните за извозване

11. Материалите ще се извозят до временен склад. Кривият ръб

когато мястото на временния склад няма данни, позволяващи точното му определяне или попада извън мащаба на схемата по т. I, се посочват географските му координати в градуси, минути и секунди.

12. Други указания: Битовите отпадъци от сечището да се изнасят на определеното за целта място

Да се изнасят битовите отпадъци от сечището извън горските територии на определените за това места.

13. Всички операции по подготвителните и основните работи да се извършват съгласно изискванията на Правилника за здравословни и безопасни условия на труд в горите и правилата за противопожарна безопасност в горите.

Изготвил: Мл.с. Олбощи Ю.Д /подпис, име и фамилия/

дата: 28.07.17 г

Място на издаване... В. Д.

№ и дата на удостоверението за упражняване на лесовъдска практика: К.32-23/25.05.2011 г

ЗАПОЗНАТ с **технологичния план:** ...../попълва се след издаването на позволителното за сеч/

Лицето по чл. 108, ал. 2 от ЗГ, на което е издадено позволително за сеч № .....

.....

/ трите имена, подпис, дата - /

№ и дата на удостоверението за упражняване на лесовъдска практика: .....

Образец по чл. 53, ал. 6 от НСГ

Одобрил: [illegible]
.....
/име, фамилия и подпис/: .....

дата: 31.10.75 г.
№ и дата на удостоверението за упражняване на лесовъдска практика: 9.6.2.....

Утвърдил: .....
.....
име, фамилия,/ подпис: .....
/попълва се само в случаите на чл. 53, ал. 4 от НСГ
дата: .....г.,
№ и дата на удостоверението за упражняване на лесовъдска практика: .....

ТЕХНОЛОГИЧЕН ПЛАН № ....

За добив на дървесина от отдел.....165.....подотдел.....К1.....
На ТП ДГС/ДЛС/УОГС.....Алабак.....*/попълва се само за държавни гори/*
Община .....Велинград; Землище ..Кръстова.....;
имот с (кадастрален идентификатор/КВС) №....., */попълва се само за недържавни гори/*

I. Схема за добива на дървесина от насаждението

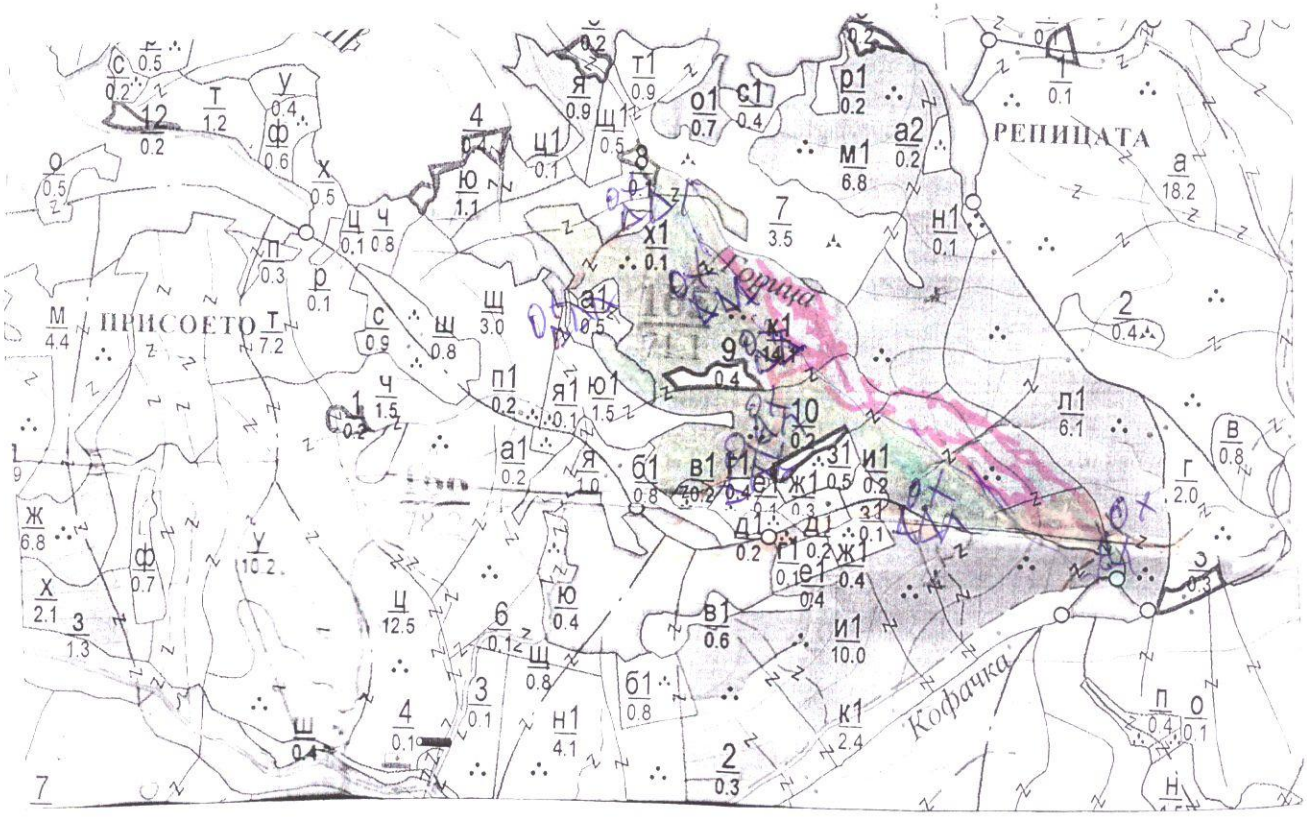

Легенда:

± ± ± ± проектирани коларски вр. извозни пътища	»»»»» проектирани тракторни вр. извозни пътища
- - - - - - съществуващи извозни пътища	▲ ▲ ▲ временен склад Горица
~~ съществуващ автомобилен път неосв. част	xxxxxx трасе на въжена линия
^^^^^^^ просека Насаждение	=+=+=+= проектиран автомобилен път
ox Място за отпадъци	ox Място за См. ГСМ

На схемата задължително се нанасят контурите на насаждението/имота, съществуващите и проектирани временни горски пътища, просеките, просеките за въжени линии, извозни пътища, временни складове както и връзката им със съществуващата автомобилна пътна мрежа.

II. Характеристика на насаждението

1.Вид на сечта .....Пробирна...../ интензивност 15 %
Втори вид сеч ...../ интензивност .....%
2.Площ на подотдела 17,1 ха Размер на сечището...11,6..... ха
3. Състав по план/програма..6 6 10....., действителен..6 6 10.....
4. Запас на 1 ха: с клони..422.....куб.м/ха , без клони ..380.....куб. м/ха.
5. Среден наклон на терена ..21.....градуса.
6. Очакван добив от маркираната дървесина .....493.....лежаща маса, куб.м.

дърв. вид / категория	бб					дърв. вид / категория	бб					бб	
едра	118					дребна	22					вър-	44
средна	270					дърва	83					шина	

7.Наличие и характеристика на подраста преди сечта (състав, възраст, средна височина, % на покритие) ..Смърбяк, келяв ст. вид 2 от 2 м, 2 %.....

.....

8. Средно извозно разстояние ..250.....;

9. Други характеристики на насаждението (*токовища, сватбовища, надлесни дървета, сервитути, защитени територии, Натура 2000, защитени видове описани в доклада за гори с висока консервационна стойност, мъртва дървесина, вододайни зони, биологично разнообразие и др.)*

.....ГВКС - 4 Вододайна зона 11.....

.....

III. Технологични указания и параметри на технологичната инфраструктура

1. Дървесината в насаждението да се добива при спазване на технологичната схема по т. I

2. Сечта ще се извършва с (моторен трион, ръчно, машини; кастренето на отсечените стъбла се извършва: в сечище, на временен склад) .....

.....

3. Извозът от сечището до временните складове ще се осъществява с...ЛТС и.....

.....Трактор.....

на (цели стъбла, дълги/къси секции, сортименти, чипс и др.; с влачене по терена, изцяло натоварени).....

.....

.....

4. Проектирани нови горски автомобилни пътища съгласно Наредба 5 за строителството в горските територии без промяна на предназначението им: дължина .....м. широчина .....м.

5. Изграждане/ремонт на временни извозни горски пътища (вярното се подчертава):

5.1. Тракторни – допустимо разстояние между тях .....м (не по-малко от 40 м), дължина200.....м, широчина 4 м.

5.2. Коларски - разстояние между тях.....м (не по-малко от 40 м), дължина .....м, широчина ... м

6. Просеки за въжени линии: ..... бр.

допустимо разстояние между просеките ..... м., дължина ..... м., широчина ..... м.

7. Направа на просеки .....бр.

допустимо разстояние между тях .....м., дължина .....м., широчина ..... м.

8. Изграждане на нови временни складове (бр., площ в ха) .....Без.....

.....

9. Мерки за опазване на оставащите на корен дървета, подраста, младиняка и почвата .....Трактористът се съобразява с подраста и почвата.....

10. Начини на почистване на сечището.....Съгласно изискванията.....

11. Материалите ще се извозят до временен склад...Трактор.....

когато мястото на временния склад няма данни, позволяващи точното му определяне или попада извън мащаба на схемата по т. I, се посочват географските му координати в градуси, минути и секунди.

12. Други указания: .....Битовите отпадъци.....

.....на определеното място.....

Да се изнасят битовите отпадъци от сечището извън горските територии на определените за това места.

13. Всички операции по подготвителните и основните работи да се извършват съгласно изискванията на Правилника за здравословни и безопасни условия на труд в горите и правилата за противопожарна безопасност в горите.

Изготвил:.....Мирослав Ангелов..... */подпис, име и фамилия/*

дата:28.02.25г.,

Място на издаване..В.Х.....

№ и дата на удостоверението за упражняване на лесовъдска практика: 32.9.8.ай.25.05.2011г.

ЗАПОЗНАТ с технологичния план: ...../попълва се след издаването на позволителното за сеч/

Лицето по чл. 108, ал. 2 от ЗГ, на което е издадено позволително за сеч № .....

.....

/ трите имена, подпис, дата - /

№ и дата на удостоверението за упражняване на лесовъдска практика: .....

Образец по чл. 53, ал. 6 от НСГ

Одобрил: [illegible]

.....

име, фамилия и подпис : .....

дата 31.10.25 г.

№ и дата на удостоверението за упражняване на лесовъдска практика: 9602.....

Утвърдил:.....

.....

име, фамилия,/ подпис: .....

/попълва се само в случаите на чл. 53, ал. 4 от НСГ/

дата:.....г.,

№ и дата на удостоверението за упражняване на лесовъдска практика: .....

ТЕХНОЛОГИЧЕН ПЛАН № ....

За добив на дървесина от отдел.....165.....подотдел.....П1.....

На ТП ДГС/ДЛС/УОГС.....„Алабак"...../*попълва се само за държавни гори*/

Община .....Велинград.....; Землище ...Кръстава.....;

имот с (кадастрален идентификатор/КВС) №....., /*попълва се само за недържавни гори*/

I. Схема за добива на дървесина от насаждението

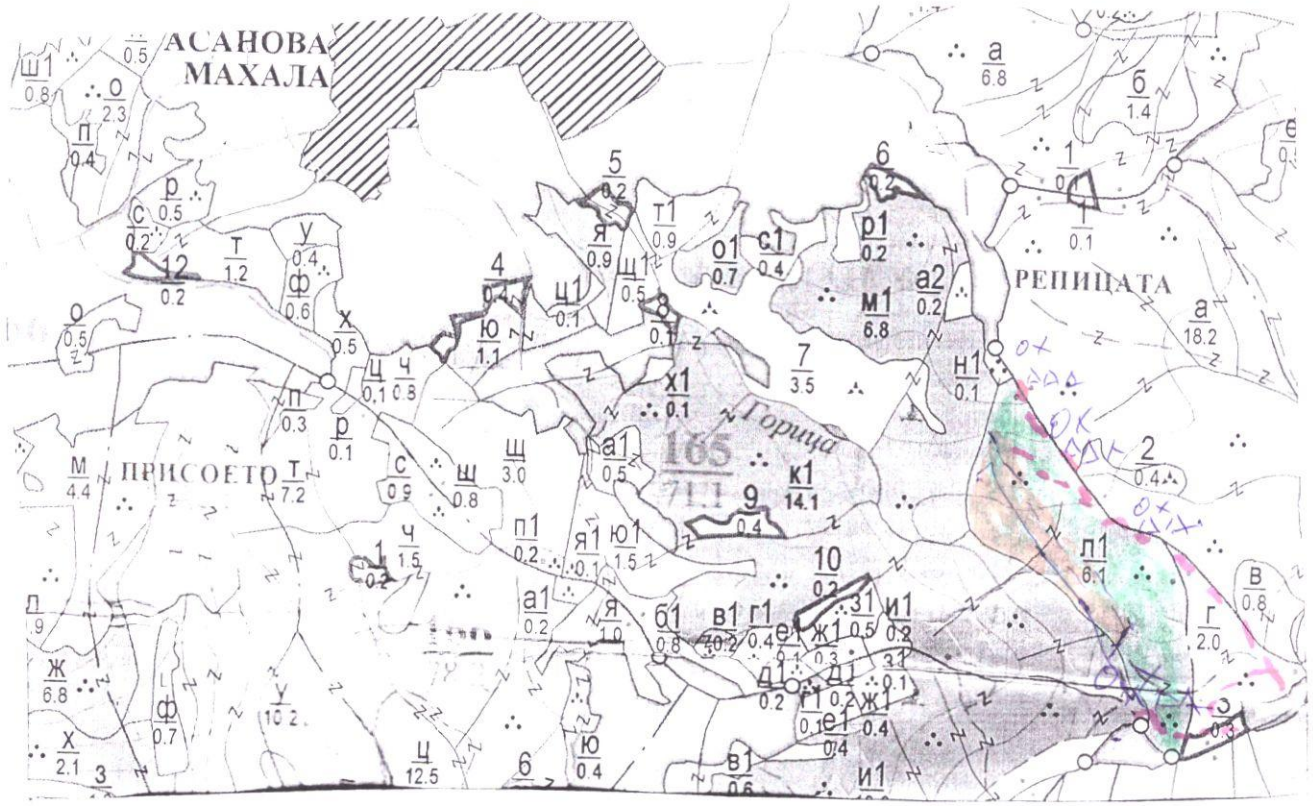

Легенда:

± ± ± ±	проектирани коларски вр. извозни пътища	»»»»	проектирани тракторни вр. извозни пътища
- - - - -	съществуващи извозни пътища	▲ ▲ ▲	временен склад Репицата
═══	съществуващ автомобилен път неосвоима част	xxxxxx	трасе на въжена линия
^^^^^^^^	просека Насаждение	=+=+=+=	проектиран автомобилен път
ox	Място за отпадъци	ox	Място за см ГСМ

На схемата задължително се нанасят контурите на насаждението/имота, съществуващите и проектирани временни горски пътища, просеките, просеките за въжени линии, извозни пътища, временни складове както и връзката им със съществуващата автомобилна пътна мрежа.

II. Характеристика на насаждението

1.Вид на сечта ...Пробирка...../ интензивност ...20...%

Втори вид сеч ...../ интензивност .....%

2.Площ на подотдела ...6,1...ха Размер на сечището.....4,6..... ха

3. Състав по план/програма...6 6 10....., действителен...6 6 10.....

4. Запас на 1 ха: с клони.....331...куб.м/ха , без клони ...290.....куб. м/ха.

5. Среден наклон на терена ...26....градуса

6. Очакван добив от маркираната дървесина ...186...лежаща маса, куб.м.

дърв. вид / категория	бб					дърв. вид / категория	бб					бб		
едра	32					дребна	6					вър-		
средна	103					дърва	45					шина	23	

7.Наличие и характеристика на подраста преди сечта (състав, възраст, средна височина, % на покритие) .....

.....

8. Средно извозно разстояние ...250.....;

9. Други характеристики на насаждението (*токовища, сватбовища, надлесни дървета, сервитути, защитени територии, Натура 2000, защитени видове описани в доклада за гори с висока консервационна стойност, мъртва дървесина, вододайни зони, биологично разнообразие и др.*) ГВКС - 4 Зворопитни зони II

.....

.....

III. Технологични указания и параметри на технологичната инфраструктура

1. Дървесината в насаждението да се добива при спазване на технологичната схема по т. I

2. Сечта ще се извършва с (моторен трион, ръчно, машини; кастренето на отсечените стъбла се извършва: в сечище, на временен склад) .....

.....

3. Извозът от сечището до временните складове ще се осъществява с.....ЖТС.....

.....

на (цели стъбла, дълги/къси секции, сортименти, чипс и др.; с влачене по терена, изцяло натоварени).....

.....

.....

4. Проектирани нови горски автомобилни пътища съгласно Наредба 5 за строителството в горските територии без промяна на предназначението им: дължина .....м. широчина .....м.

5. Изграждане/ремонт на временни извозни горски пътища (вярното се подчертава):

5.1. Тракторни – допустимо разстояние между тях .....м (не по-малко от 40 м), дължина 150 м, широчина 4 м.

5.2. Коларски - разстояние между тях.....м (не по-малко от 40 м), дължина .....м, широчина ... м

6. Просеки за въжени линии: ..... бр.

допустимо разстояние между просеките ..... м., дължина ..... м., широчина ..... м.

7. Направа на просеки .....бр.

допустимо разстояние между тях .....м., дължина .....м., широчина ..... м.

8. Изграждане на нови временни складове (бр., площ в ха) ...4 бр.....

.....

9. Мерки за опазване на оставащите на корен дървета, подраста, младиняка и почвата .....Опазване на оставащите на корен дървета.....

10. Начини на почистване на сечището Събиране и изгаряне на клони

11. Материалите ще се извозят до временен склад ...Временен.....

когато мястото на временния склад няма данни, позволяващи точното му определяне или попада извън мащаба на схемата по т. I, се посочват географските му координати в градуси, минути и секунди.

12. Други указания: .....Да се изнасят битовите отпадъци от сечището извън горските територии на определените за това места.

13. Всички операции по подготвителните и основните работи да се извършват съгласно изискванията на Правилника за здравословни и безопасни условия на труд в горите и правилата за противопожарна безопасност в горите.

Изготвил:.....Мустафа Османи..... /*подпис, име и фамилия*/

дата 28.07.25 г.,

Място на издаване...Р...Д.....

№ и дата на удостоверението за упражняване на лесовъдска практика: 32-9.5.от 25.05.2011 г.

ЗАПОЗНАТ с **технологичния план:** ...../попълва се след издаването на позволителното за сеч/

Лицето по чл. 108, ал. 2 от ЗГ, на което е издадено позволително за сеч № .....

.....

/ трите имена, подпис, дата - /

№ и дата на удостоверението за упражняване на лесовъдска практика: .....

Образец по чл. 53, ал. 6 от НСГ

Одобрил: ..... Утвърдил: .....

....

име, фамилия и подпис: ..... име, фамилия,/ подпис: .....

/попълва се само в случаите на чл. 53, ал. 4 от НСГ/

дата: 31.10.25 г. дата: .....г.,

№ и дата на удостоверението за упражняване на лесовъдска практика: 960 № ..... № и дата на удостоверението за упражняване на лесовъдска практика: .....

ТЕХНОЛОГИЧЕН ПЛАН № ....

За добив на дървесина от отдел.....165.....подотдел.....М„1".....

На ТП ДГС/ДЛС/УОГС.....ДГС „Алабак"...../*попълва се само за държавни гори*/

Община .....Велинград.....; Землище .....Кръстава.....;

имот с (кадастрален идентификатор/КВС) №....., /*попълва се само за недържавни гори*/

I. Схема за добива на дървесина от насаждението

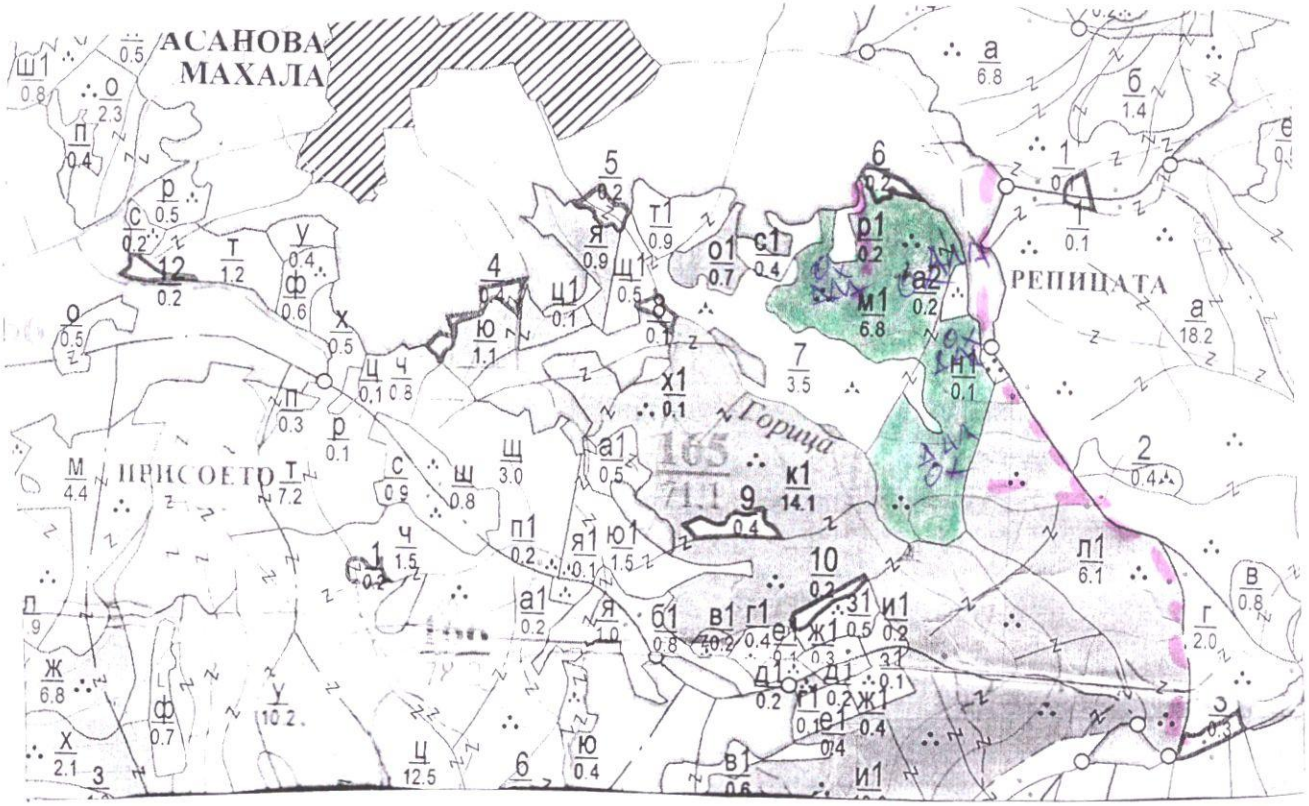

Легенда:

± ± ± ±	проектирани коларски вр. извозни пътища	»»»»»	проектирани тракторни вр. извозни пътища
- - - - - -	съществуващи извозни пътища	▲ ▲ ▲	временен склад Репицата
═══	съществуващ автомобилен път	xxxxxx	трасе на въжена линия
~~	просека насаждение	=+=+=+=	проектиран автомобилен път
ox	Място за отпадъци	ox	Място за смяна ГСМ

На схемата задължително се нанасят контурите на насаждението/имота, съществуващите и проектирани временни горски пътища, просеките, просеките за въжени линии, извозни пътища, временни складове както и връзката им със съществуващата автомобилна пътна мрежа.

II. Характеристика на насаждението

1.Вид на сечта .....Пробирка...../ интензивност 1.5 %

Втори вид сеч ...../ интензивност .....%

2.Площ на подотдела ...6,8...ха Размер на сечището.....6,8..... ха

3. Състав по план/програма...бб10....., действителен.....бб10.....

4. Запас на 1 ха: с клони...311.....куб.м/ха , без клони ..278.....куб. м/ха.

5. Среден наклон на терена ....21....градуса.

6. Очакван добив от маркираната дървесина .....280.....лежаща маса, куб.м.

дърв. вид / категория	бб					дърв. вид / категория	бб					бб	
едра	20					дребна	13					вър-	31
средна	149					дърва	98					шина	

7.Наличие и характеристика на подраста преди сечта (състав, възраст, средна височина, % на покритие) ……
……Няма……

8. Средно извозно разстояние …250…;

9. Други характеристики на насаждението (*токовища, сватбовища, надлесни дървета, сервитути, защитени територии, Натура 2000, защитени видове описани в доклада за гори с висока консервационна стойност, мъртва дървесина, вододайни зони, биологично разнообразие и др.)*

……

……

III. Технологични указания и параметри на технологичната инфраструктура

1. Дървесината в насаждението да се добива при спазване на технологичната схема по т. I

2. Сечта ще се извършва с (моторен трион, ръчно, машини; кастренето на отсечените стъбла се извършва: в сечище, на временен склад) ……с ЖТС……

……

3. Извозът от сечището до временните складове ще се осъществява с……ЖТС……

……

на (цели стъбла, дълги/къси секции, сортименти, чипс и др.; с влачене по терена, изцяло натоварени)……

……

……

4. Проектирани нови горски автомобилни пътища съгласно Наредба 5 за строителството в горските територии без промяна на предназначението им: дължина ……м. широчина ……м.

5. Изграждане/ремонт на временни извозни горски пътища (вярното се подчертава):

5.1. Тракторни – допустимо разстояние между тях ……м (не по-малко от 40 м), дължина 200 м, широчина 4 м.

5.2. Коларски - разстояние между тях……м (не по-малко от 40 м), дължина …..м, широчина … м

6. Просеки за въжени линии: …–… бр.

допустимо разстояние между просеките …… м., дължина …… м., широчина …… м.

7. Направа на просеки …–…бр.

допустимо разстояние между тях ……м., дължина ……м., широчина …… м.

8. Изграждане на нови временни складове (бр., площ в ха) ……4 бр……

……

9. Мерки за опазване на оставащите на корен дървета, подраста, младиняка и почвата …Опазване на ост на корен дървета по наредб. за горите

10. Начини на почистване на сечището Събиране на отпадъците на купчин

11. Материалите ще се извозят до временен склад……Репидата……

когато мястото на временния склад няма данни, позволяващи точното му определяне или попада извън мащаба на схемата по т. I, се посочват географските му координати в градуси, минути и секунди.

12. Други указания: …Битовите отпадъци да се изнасят на определените за тази цел места……

Да се изнасят битовите отпадъци от сечището извън горските територии на определените за това места.

13. Всички операции по подготвителните и основните работи да се извършват съгласно изискванията на Правилника за здравословни и безопасни условия на труд в горите и правилата за противопожарна безопасност в горите.

Изготвил: Муса Онбаши ……/подпис, име и фамилия/

дата: 07.07.25 г.

Място на издаване……В.Д.

№ и дата на удостоверението за упражняване на лесовъдска практика: 32.98 от 25.05.2011 г

ЗАПОЗНАТ с технологичния план: ……/попълва се след издаването на позволителното за сеч/

Лицето по чл. 108, ал. 2 от ЗГ, на което е издадено позволително за сеч № ……

……

/ трите имена, подпис, дата - /

№ и дата на удостоверението за упражняване на лесовъдска практика: ……