Образец по чл. 53, ал. 6 от НСГ

Одобрил:

.....

инж. Ибрахим Муса

/име, фамилия и подпис/: .....

дата: 10.11.25г.

№ и дата на удостоверението за упражняване на лесовъдска практика: 9615/25-07-13г.

Утвърдил:

.....

.....

/име, фамилия/, подпис: .....

/попълва се само в случаите на чл. 53, ал. 4 от НСГ/

дата: .....,

№ и дата на удостоверението за упражняване на лесовъдска практика: ..... / .....

ТЕХНОЛОГИЧЕН ПЛАН № ....

За добив на дървесина от отдел **"225"** подотдел **"р"**

На ТП ДГС/ДЛС/УОГС ТП ДГС Алабак */попълва се само за държавни гори/*

Община **Велинград**; Землище **с. Бутрева**;

имот с (кадастрален идентификатор/КВС) № ..... , */попълва се само за недържавни гори/*

I. Схема за добива на дървесина от насаждението

М 1:10000

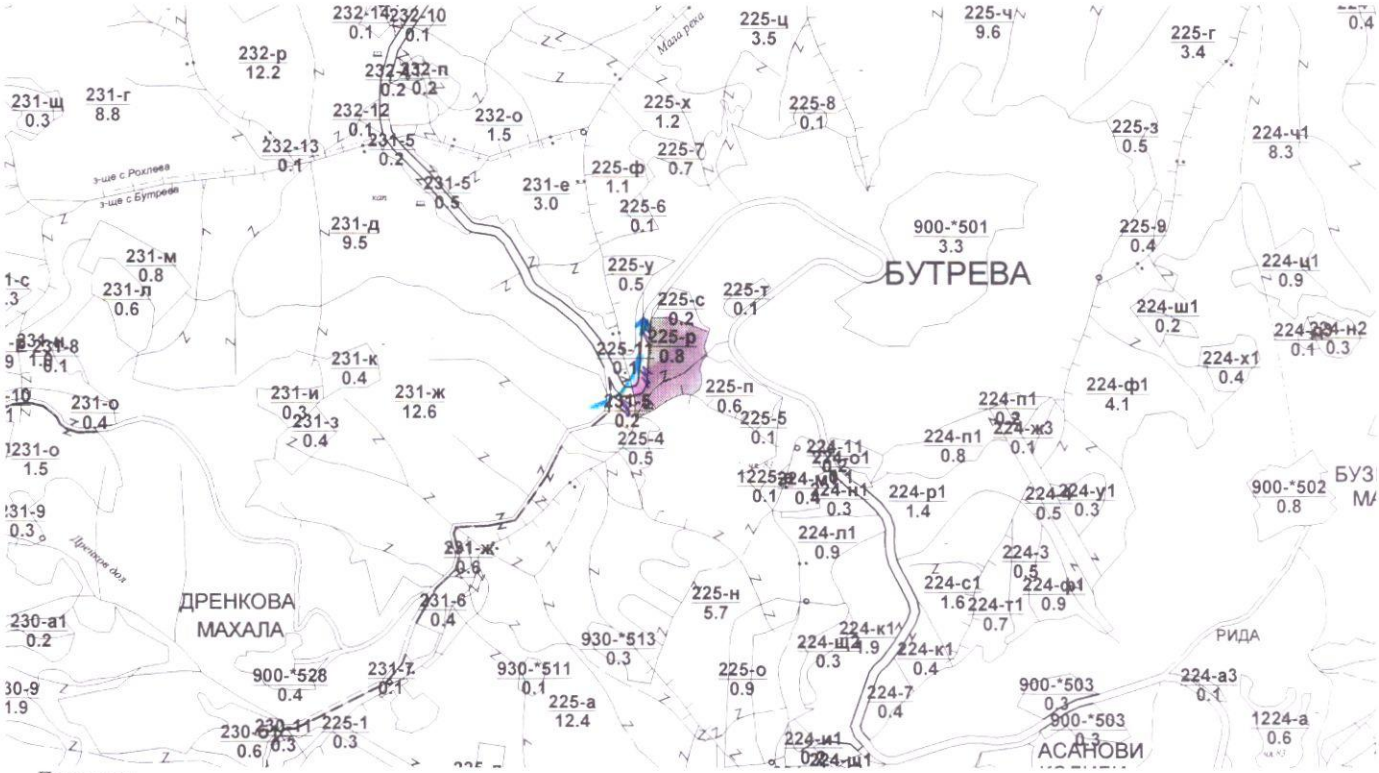

Легенда:

± ± ± ±	проектирани коларски вр. извозни пътища	»»»»»»	проектирани тракторни вр. извозни пътища
- - - - -	съществуващи извозни пътища	▲/▲/▲/	временен склад Бутрева
======	съществуващ автомобилен път	xxxxxxx	трасе на въжена линия
^^^^^^^^	~~просека~~ Място за отпадъци	=+=+=+=	проектиран автомобилен път
	подотдел	X	~~недостъпно~~ Място за смiна на ГСМ

На схемата задължително се нанасят контурите на насаждението/имота, съществуващите и проектирани временни горски пътища, просеките, просеките за въжени линии, извозни пътища, временни складове както и връзката им със съществуващата автомобилна пътна мрежа.

II. Характеристика на насаждението

1. Вид на сечта: ...Пробирка..... / интензивност: 20 %

Втори вид сеч: ..... / интензивност: .....%;

2. Площ на подотдела: 0.8 ха Размер на сечището: ..0.8... ха

3. Състав по план/програма: Бял бор - 10, Смърч - 0, действителен: ..б.б.10.....;

4. Запас на 1 ха: с клони 325 куб.м/ха , без клони 290 куб. м/ха;

5. Среден наклон на терена: 22 градуса;

6. Очакван добив от маркираната дървесина: ...28... лежаща маса, куб.м.

GIS Explorer

дърв. вид / категория	бб10					дърв. вид / категория	бб10					ЗЗло	
едра	4					дребна	2					вършина	4
средна	13					дърва	3						

7. Наличие и характеристика на подраста преди сечта (състав, възраст, средна височина, % на покритие) .....

.....

8. Средно извозно разстояние ...200...;

9. Други характеристики на насаждението (*токовища, сватбовища, надлесни дървета, сервитути, защитени територии, Натура 2000, защитени видове описани в доклада за гори с висока консервационна стойност, мъртва дървесина, вододайни зони, биологично разнообразие и др.)*

.....ГВКС 2.....

.....

II. Технологични указания и параметри на технологичната инфраструктура

1. Дървесината в насаждението да се добива при спазване на технологичната схема по т. I

2. Сечта ще се извършва с (моторен трион, ръчно, машини; кастренето на отсечените стъбла се извършва: в сечище, на временен склад) .....

.....

3. Извозът от сечището до временните складове ще се осъществява с ..ЛТС.....

.....

на (цели стъбла, дълги/къси секции, сортименти, чипс и др.; с влачене по терена, изцяло натоварени) .....

.....

.....

4. Проектирани нови горски автомобилни пътища съгласно Наредба 5 за строителството в горските територии без промяна на предназначението им: дължина .....м. широчина .....м

5. Изграждане/ремонт на временни извозни горски пътища (вярното се подчертава):

5.1. Тракторни – допустимо разстояние между тях .....м (не по-малко от 40 м), дължина .....м, широчина 4 м.

5.2. Коларски - разстояние между тях.....м (не по-малко от 40 м), дължина .....м, широчина ... м

6. Просеки за въжени линии: ..... бр.

допустимо разстояние между просеките ..... м., дължина ..... м., широчина ..... м.

7. Направа на просеки .....бр.

допустимо разстояние между тях .....м., дължина .....м., широчина ..... м.

8. Изграждане на нови временни складове (бр., площ в ха) ..1..бр.....

.....

9. Мерки за опазване на оставащите на корен дървета, подраста, младиняка и почвата

.....

10. Начини на почистване на сечището .Разпилторно разхвърляне по дъното.канавки

11. Материалите ще се извозят до временен склад..Бургас.....

когато мястото на временния склад няма данни, позволяващи точното му определяне или попада извън мащаба на схемата по т. I, се посочват географските му координати в градуси, минути и секунди.

12. Други указания: Събиране на отпадъците на определени места

.....

Да се изнасят битовите отпадъци от сечището извън горските територии на определените за това места.

13. Всички операции по подготвителните и основните работи да се извършват съгласно изискванията на Правилника за здравословни и безопасни условия на труд в горите и правилата за противопожарна безопасност в горите.

Изготвил: Ахмед Бараков - горски стражар /*подпис, име и фамилия*/

дата: 27.06.2025 г.

Място на издаване гр. Велинград, ДГС Алабак

№ и дата на удостоверението за упражняване на лесовъдска практика: 15402 / 5.6.2024 г.

ЗАПОЗНАТ с технологичния план: ..... /попълва се след издаването на позволителното за сеч/

Лицето по чл. 108, ал. 2 от ЗГ, на което е издадено позволително за сеч № .....

.....

/ трите имена, подпис, дата - /

№ и дата на удостоверението за упражняване на лесовъдска практика: ..... / .....

GIS Explorer

Образец по чл. 53, ал. 6 от НСГ

Одобрил:

.....

/име, фамилия/ и подпис/: .....

дата: .....

№ и дата на удостоверението за упражняване на лесовъдска практика: .....

Утвърдил:

.....

.....

/име, фамилия/, подпис: .....

/попълва се само в случаите на чл. 53, ал. 4 от НСГ/

дата: .....,

№ и дата на удостоверението за упражняване на лесовъдска практика: ..... / .....

ТЕХНОЛОГИЧЕН ПЛАН № ....

За добив на дървесина от отдел **"225"** подотдел **"с"**

На ТП ДГС/ДЛС/УОГС ТП ДГС Алабак */попълва се само за държавни гори/*

Община **Велинград**; Землище **с. Бутрева**;

имот с (кадастрален идентификатор/КВС) № ..... , */попълва се само за недържавни гори/*

I. Схема за добива на дървесина от насаждението

М 1:10000

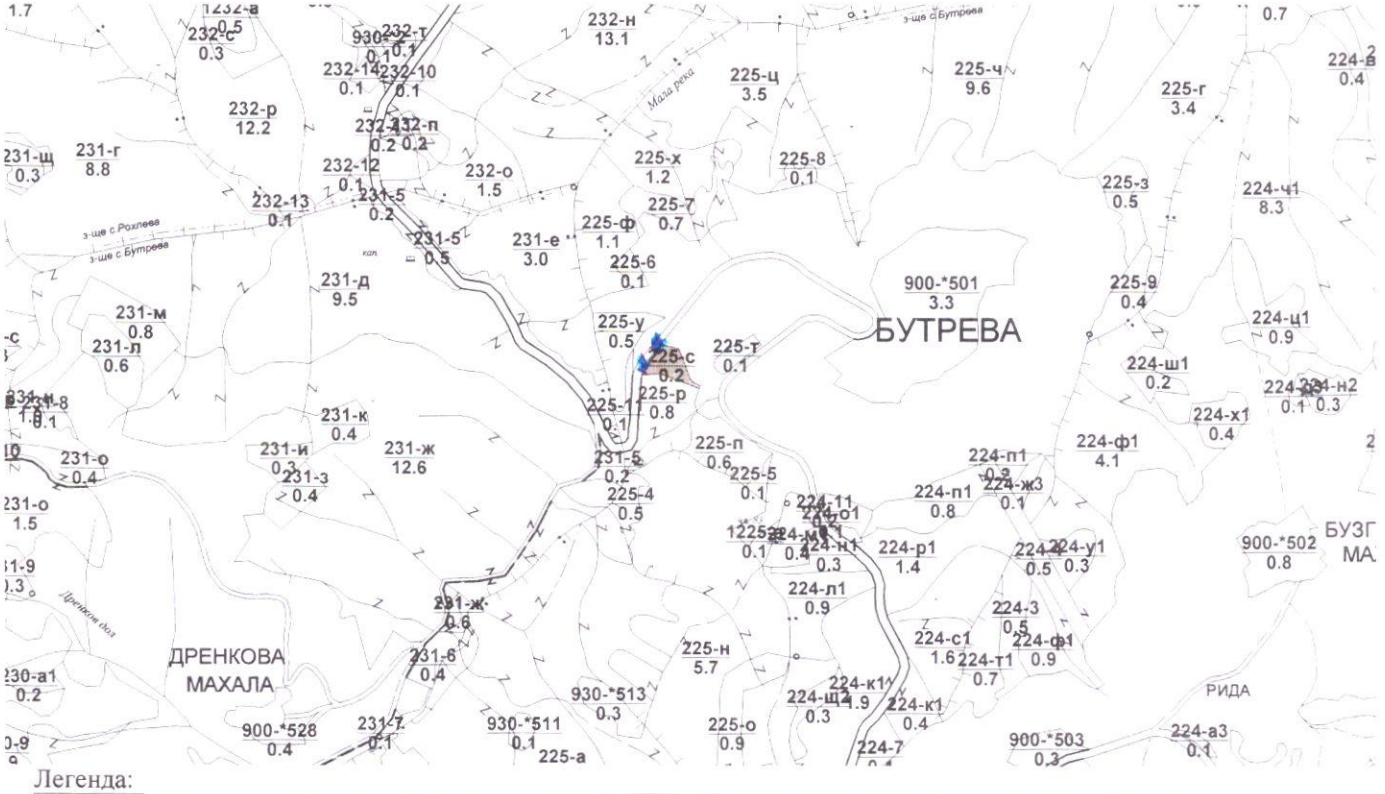

На схемата задължително се нанасят контурите на насаждението/имота, съществуващите и проектирани временни горски пътища, просеките, просеките за въжени линии, извозни пътища, временни складове както и връзката им със съществуващата автомобилна пътна мрежа.

II. Характеристика на насаждението

1. Вид на сечта: ..... / интензивност: 25 %

Втори вид сеч: ..... / интензивност: .....%;

2. Площ на подотдела: 0.2 ха Размер на сечището: ..... ха

3. Състав по план/програма: Бял бор - 10, Смърч - 0, действителен: .....;

4. Запас на 1 ха: с клони 350 куб.м/ха , без клони 322 куб. м/ха;

5. Среден наклон на терена: 22 градуса;

6. Очакван добив от маркираната дървесина: ..... лежаща маса, куб.м.

GisExplorer

дърв. вид / категория	бб10					дърв. вид / категория	бб10						бб10
едра	2					дребна	1					вър-шина	2
средна	10					дърва	-						

7. Наличие и характеристика на подраста преди сечта (състав, възраст, средна височина, % на покритие) .....

8. Средно извозно разстояние ..200 м.;

9. Други характеристики на насаждението (*токовища, сватбовища, надлесни дървета, сервитути, защитени територии, Натура 2000, защитени видове описани в доклада за гори с висока консервационна стойност, мъртва дървесина, вододайни зони, биологично разнообразие и др.)*

.....ГВИС-2.....

II. Технологични указания и параметри на технологичната инфраструктура

1. Дървесината в насаждението да се добива при спазване на технологичната схема по т. I

2. Сечта ще се извършва с (моторен трион, ръчно, машини; кастренето на отсечените стъбла се извършва: в сечище, на временен склад) .....

3. Извозът от сечището до временните складове ще се осъществява с .....ЗГ і С.....

на (цели стъбла, дълги/къси секции, сортименти, чипс и др.; с влачене по терена, изцяло натоварени) .....

4. Проектирани нови горски автомобилни пътища съгласно Наредба 5 за строителството в горските територии без промяна на предназначението им: дължина ...-...м. широчина ...-...м

5. Изграждане/ремонт на временни извозни горски пътища (вярното се подчертава):

5.1. Тракторни – допустимо разстояние между тях ...-...м (не по-малко от 40 м), дължина ...-...м, широчина 4 м.

5.2. Коларски - разстояние между тях...-...м (не по-малко от 40 м), дължина ...-...м, широчина ...-... м

6. Просеки за въжени линии: ..... бр.

допустимо разстояние между просеките ...-... м., дължина ...-... м., широчина ...-... м.

7. Направа на просеки ...-...бр.

допустимо разстояние между тях ...-...м., дължина ...-...м., широчина ...-... м.

8. Изграждане на нови временни складове (бр., площ в ха) ...2 бр. ~~[illegible]~~.....

9. Мерки за опазване на оставащите на корен дървета, подраста, младиняка и почвата

.....

10. Начини на почистване на сечището Разномерно разхвърлено по злоіо на сайдени

11. Материалите ще се извозят до временен склад.....Бутрова.....

когато мястото на временния склад няма данни, позволяващи точното му определяне или попада извън мащаба на схемата по т. I, се посочват географските му координати в градуси, минути и секунди.

12. Други указания: Да се събира; битовите отпадъци на на определените за това места

Да се изнасят битовите отпадъци от сечището извън горските територии на определените за това места.

13. Всички операции по подготвителните и основните работи да се извършват съгласно изискванията на Правилника за здравословни и безопасни условия на труд в горите и правилата за противопожарна безопасност в горите.

Изготвил: Ахмед Бараков - гарски стражар /*подпис, име и фамилия*/

дата: 24.06.2025 г.

Място на издаване гр. Велинград, ДГС Алабак

№ и дата на удостоверението за упражняване на лесовъдска практика: 15402 / 5.6.2024 г.

ЗАПОЗНАТ с технологичния план: ..... /попълва се след издаването на позволителното за сеч/

Лицето по чл. 108, ал. 2 от ЗГ, на което е издадено позволително за сеч № .....

.....

/ трите имена, подпис, дата - /

№ и дата на удостоверението за упражняване на лесовъдска практика: ..... / .....

GISExplorer

Образец по чл. 53, ал. 6 от НСГ

Одобрил: инж. Ибрахим Муса - зам. директор

/име, фамилия и подпис/: .....

дата: 10.11.2025 г.

№ и дата на удостоверението за упражняване на лесовъдска практика: 9615 / 25.7.2013 г.

Утвърдил:

.....

.....

/име, фамилия/, подпис: .....

/попълва се само в случаите на чл. 53, ал. 4 от НСГ/

дата: .....,

№ и дата на удостоверението за упражняване на лесовъдска практика: ..... / .....

ТЕХНОЛОГИЧЕН ПЛАН № ....

За добив на дървесина от отдел **"232"** подотдел **"н"**

На ТП ДГС/ДЛС/УОГС ТП ДГС Алабак */попълва се само за държавни гори/*

Община **Велинград**; Землище **с. Рохлева**;

имот с (кадастрален идентификатор/КВС) № ..... , */попълва се само за недържавни гори/*

I. Схема за добива на дървесина от насаждението

М 1:10000

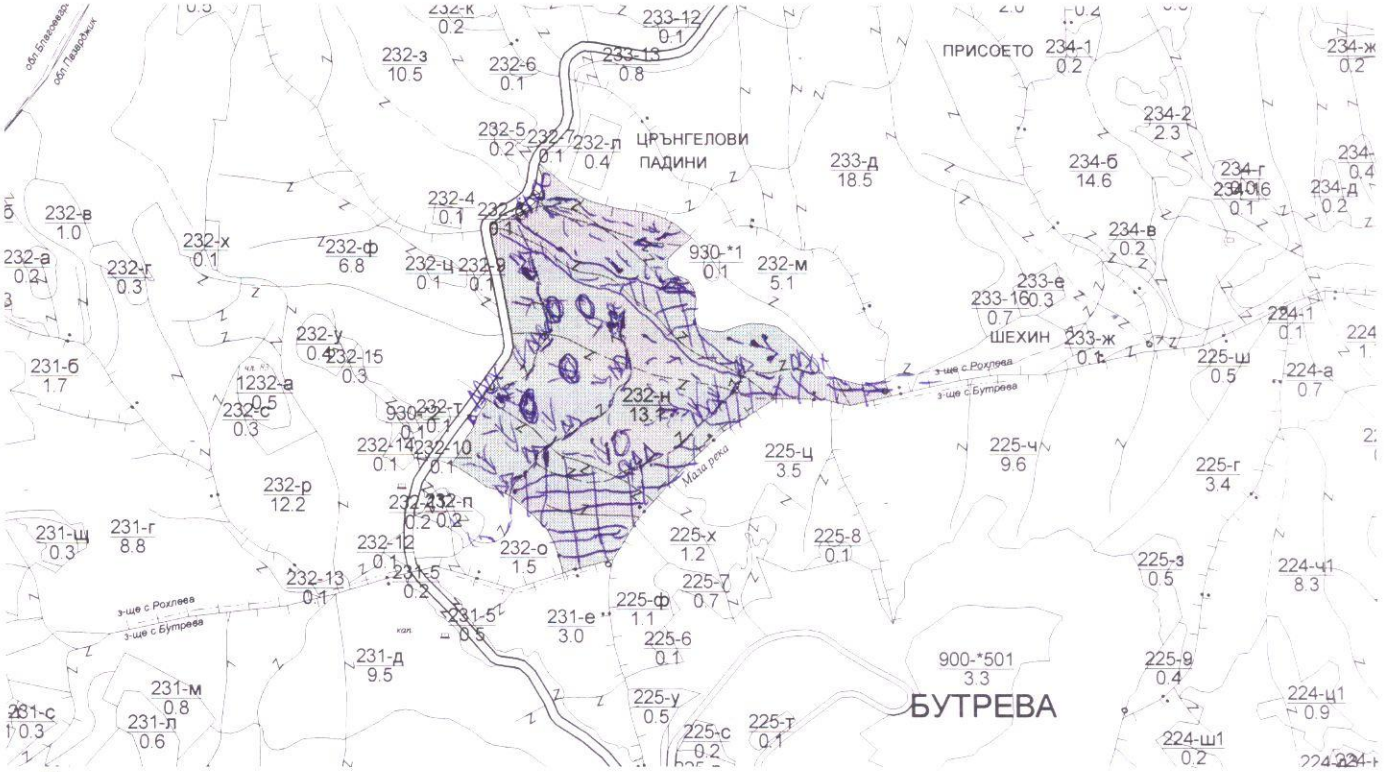

Легенда:

± ± ± ±	проектирани коларски вр. извозни пътища	»»»»»»	проектирани тракторни вр. извозни пътища
- - - - - -	съществуващи извозни пътища	▲▲▲	временен склад . Рохлева
======	съществуващ автомобилен път	xxxxxxx	трасе на въжена линия
^^^^^^^^	просека	=+=+=+=	проектиран автомобилен път
0	място за отпадъци	x	място за ГСМ

На схемата задължително се нанасят контурите на насаждението/имота, съществуващите и проектирани временни горск пътища, просеките, просеките за въжени линии, извозни пътища, временни складове както и връзката им ст съществуващата автомобилна пътна мрежа.

II. Характеристика на насаждението

1. Вид на сечта: Постепенно - котловинна / интензивност: 30 %

Втори вид сеч: ..... / интензивност: .....%;

2. Площ на подотдела: 13.1 ха Размер на сечището: ...9,3..... ха

3. Състав по план/програма: Бял бор - 6, Смърч - 4, Бял бор - 6, Смърч - 4, Бял бор - 8, Смърч - 2, Бук - 0, действителен: .....същия.....;

4. Запас на 1 ха: с клони 195 куб.м/ха , без клони 161 куб. м/ха;

5. Среден наклон на терена: 28 градуса;

6. Очакван добив от маркираната дървесина: ....296..... лежаща маса, куб.м.

GISExplorer

дърв. вид / категория	б.б.	сл				дърв. вид / категория	б.б	сл					
едра	87	44				дребна	3	0				вър-шина	0
средна	27	6				дърва	96	33					

7.Наличие и характеристика на подраста преди сечта (състав, възраст, средна височина, % на покритие)
Подраста е от б-бор и смърч, неравномерно разпределен по площта
……

8. Средно извозно разстояние 250 м.;

9. Други характеристики на насаждението (*токовища, сватбовища, надлесни дървета, сервитути, защитени територии, Натура 2000, защитени видове описани в доклада за гори с висока консервационна стойност, мъртва дървесина, вододайни зони, биологично разнообразие и др.)*
ГВКС-2

II. Технологични указания и параметри на технологичната инфраструктура

1. Дървесината в насаждението да се добива при спазване на технологичната схема по т. I

2. Сечта ще се извършва с (моторен трион, ръчно, машини; кастренето на отсечените стъбла се извършва: в сечище, на временен склад) моторен трион, кастренето ще става в сечището
……

3. Извозът от сечището до временните складове ще се осъществява с животинска теглителна сила и трактор на дълги секции, къси секции и сортименти с влачене по на (цели стъбла, дълги/къси секции, сортименти, чипс и др.; с влачене по терена, изцяло натоварени) ……
терена
……

4. Проектирани нови горски автомобилни пътища съгласно Наредба 5 за строителството в горските територии без промяна на предназначението им: дължина …–…м. широчина …–…м

5. Изграждане/ремонт на временни извозни горски пътища (вярното се подчертава):

5.1. Тракторни – допустимо разстояние между тях .....м (не по-малко от 40 м), дължина 1500 м, широчина 4 м.

5.2. Коларски - разстояние между тях…–…м (не по-малко от 40 м), дължина …–…м, широчина ... м

6. Просеки за въжени линии: …–… бр.
допустимо разстояние между просеките …–… м., дължина …–… м., широчина …–… м.

7. Направа на просеки …–…бр.
допустимо разстояние между тях …–…м., дължина …–…м., широчина …–… м.

8. Изграждане на нови временни складове (бр., площ в ха) 8бр. площ - 0,02 ха
……

9. Мерки за опазване на оставащите на корен дървета, подраста, младиняка и почвата
Повалянето и извоза на дървета да става в посока с най-малко подраст

10. Начини на почистване на сечището Събиране в фиширата на единичном едновременно с сеч

11. Материалите ще се извозят до временен склад Рохлевей
когато мястото на временния склад няма данни, позволяващи точното му определяне или попада извън мащаба на схемата по т. I, се посочват географските му координати в градуси, минути и секунди.

12. Други указания: ……
Събиране и изнасяне на отпадъците от сечището на определените места
Да се изнасят битовите отпадъци от сечището извън горските територии на определените за това места.

13. Всички операции по подготвителните и основните работи да се извършват съгласно изискванията на Правилника за здравословни и безопасни условия на труд в горите и правилата за противопожарна безопасност в горите.

Изготвил: инж. Димитър Китов - гл. инженер /*подпис, име и фамилия*/
дата: 20.09.2016
Място на издаване гр. Велинград, ДГС Алабак
№ и дата на удостоверението за упражняване на лесовъдска практика: 3289 / 25.5.2011 г.

ЗАПОЗНАТ с технологичния план: …… /попълва се след издаването на позволителното за сеч/
Лицето по чл. 108, ал. 2 от ЗГ, на което е издадено позволително за сеч № .....
……
/ трите имена, подпис, дата - /
№ и дата на удостоверението за упражняване на лесовъдска практика: …… / ……

GISExplorer

Образец по чл. 53, ал. 6 от НСГ

Одобрил:.....
.....
/име, фамилия и подпис/: .....

дата: 10.11.г., 2025г.
№ и дата на удостоверението за упражняване на лесовъдска практика: 9615125-07-13г.

Утвърдил:.....
.....
име, фамилия,/ подпис: .....
/попълва се само в случаите на чл. 53, ал. 4 от НСГ/
дата:.....г.,
№ и дата на удостоверението за упражняване на лесовъдска практика: .....

ТЕХНОЛОГИЧЕН ПЛАН № ....

За добив на дървесина от отдел.....233.....подотдел.....Д.....
На ТП ДГС/ДЛС/УОГС.....Алабак...../*попълва се само за държавни гори*/
Община ...Велинград.....; Землище .....Рохлева.....;
имот с (кадастрален идентификатор/КВС) №....., /*попълва се само за недържавни гори*/

I. Схема за добива на дървесина от насаждението

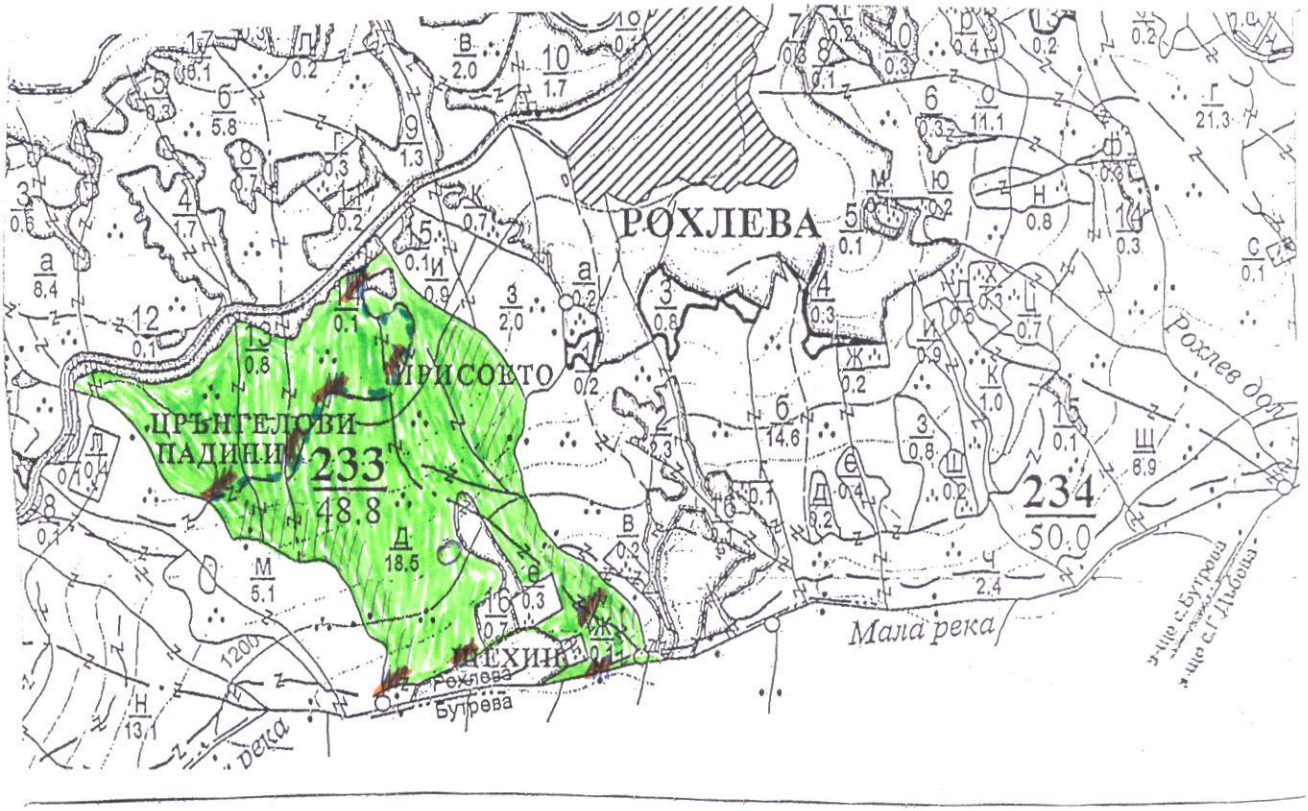

Легенда:

± ± ± ± проектирани коларски вр. извозни пътища	О ГРУПА ДЪРВЕТА
- - - - - - съществуващи извозни пътища	временен склад ШЕХИН
съществуващ автомобилен път	xxxxxx трасе на въжена линия
НАСАЖДЕНИЕ	НЕ УСВОИМА ЧАСТ
МЯСТО ЗА ОТПАДЪЦИ	МЯСТО ЗА ГС.М

На схемата задължително се нанасят контурите на насаждението/имота, съществуващите и проектирани временни горски пътища, просеките, просеките за въжени линии, извозни пътища, временни складове както и връзката им със съществуващата автомобилна пътна мрежа.

II. Характеристика на насаждението

1.Вид на сечта .....ПРОРЕЖДАНЕ...../ интензивност ..15...%
Втори вид сеч ...../ интензивност .....%
2.Площ на подотдела ...18.5...ха Размер на сечището...13.2..... ха
3. Състав по план/програма.....бб-10....., действителен...бб-10.....
4. Запас на 1 ха: с клони.....247.....куб.м/ха , без клони .....217.....куб. м/ха.
5. Среден наклон на терена ...22.....градуса.
6. Очакван добив от маркираната дървесина .....337.....лежаща маса, куб.м.

дърв. вид / категория	бб					дърв. вид / категория	бб				отпм		
едра	96					дребна	3					вър-	
средна	141					дърва	97				50	шина	45

7.Наличие и характеристика на подраста преди сечта (състав, възраст, средна височина, % на покритие) ...бб-9...сем.,всасо-бер...въз.-5...пълната.диз....вис.сам.-0.5.....
.....гб.....сам.,всас.,явор.ч.,...въз.-1...-.....вис.сам.-0.2.....

8. Средно извозно разстояние ..500.м.;

9. Други характеристики на насаждението (*токовища, сватбовища, надлесни дървета, сервитути, защитени територии, Натура 2000, защитени видове описани в доклада за гори с висока консервационна стойност, мъртва дървесина, вододайни зони, биологично разнообразие и др.)*

.....ГВК с.-2.....

III. Технологични указания и параметри на технологичната инфраструктура

1. Дървесината в насаждението да се добива при спазване на технологичната схема по т. I

2. Сечта ще се извършва с (моторен трион, ръчно, машини; кастренето на отсечените стъбла се извършва: в сечище, на временен склад) .....

3. Извозът от сечището до временните складове ще се осъществява с..животинска сила.....

на (цели стъбла, дълги/къси секции, сортименти, чипс и др.; с влачене по терена, изцяло натоварени).....

4. Проектирани нови горски автомобилни пътища съгласно Наредба 5 за строителството в горските територии без промяна на предназначението им: дължина .....м. широчина .....м.

5. Изграждане/ремонт на временни извозни горски пътища (вярното се подчертава):

5.1. Тракторни – допустимо разстояние между тях .....м (не по-малко от 40 м), дължина .....м, широчина 4 м.

5.2. Коларски - разстояние между тях.....м (не по-малко от 40 м), дължина ...м, широчина ... м

6. Просеки за въжени линии: ..... бр.
допустимо разстояние между просеките ..... м., дължина ..... м., широчина ..... м.

7. Направа на просеки .....бр.
допустимо разстояние между тях .....м., дължина .....м., широчина .....м.

8. Изграждане на нови временни складове (бр., площ в ха) ..отговарящи.на.изр.....

9. Мерки за опазване на оставащите на корен дървета, подраста, младиняка и почвата .....

10. Начини на почистване на сечището..равнинерно.,.разхвърляно.по.площта.....

11. Материалите ще се извозят до временен склад.....Шипка.....

когато мястото на временния склад няма данни, позволяващи точното му определяне или попада извън мащаба на схемата по т. I, се посочват географските му координати в градуси, минути и секунди.

12. Други указания: .....
.....
Да се изнасят битовите отпадъци от сечището извън горските територии на определените за това места.

13. Всички операции по подготвителните и основните работи да се извършват съгласно изискванията на Правилника за здравословни и безопасни условия на труд в горите и правилата за противопожарна безопасност в горите.

Изготвил:.....Абдулах Хрулев.....*/подпис, име и фамилия/*
дата:19.08.15г.,
Място на издаване.....Велинград
№ и дата на удостоверението за упражняване на
лесовъдска практика: ..28.14.....

ЗАПОЗНАТ с технологичния план: ...../попълва се след издаването на позволителното за сеч/
Лицето по чл. 108, ал. 2 от ЗГ, на което е издадено позволително за сеч № .....
.....
/ трите имена, подпис, дата - /
№ и дата на удостоверението за упражняване на лесовъдска практика: .....