Образец по чл. 53, ал. 6 от НСГ

Одобрил: ..... мин. Ибрахим Муса
/име, фамилия и подпис/: .....
дата: 10.11.2025г.
№ и дата на удостоверението за упражняване на лесовъдска практика: 9615/25.07.2013г.

Утвърдил: .....
.....
име, фамилия,/ подпис: .....
/попълва се само в случаите на чл. 53, ал. 4 от НСГ
дата: .....г.,
№ и дата на удостоверението за упражняване на лесовъдска практика: .....

ТЕХНОЛОГИЧЕН ПЛАН № ....

За добив на дървесина от отдел 317 подотдел Д
На ТП ДГС/ДЛС/УОГС „Апабак" /попълва се само за държавни гори
Община Велинград; Землище Пашови
имот с (кадастрален идентификатор/КВС) №....., /попълва се само за недържавни

I. Схема за добива на дървесина от насаждението

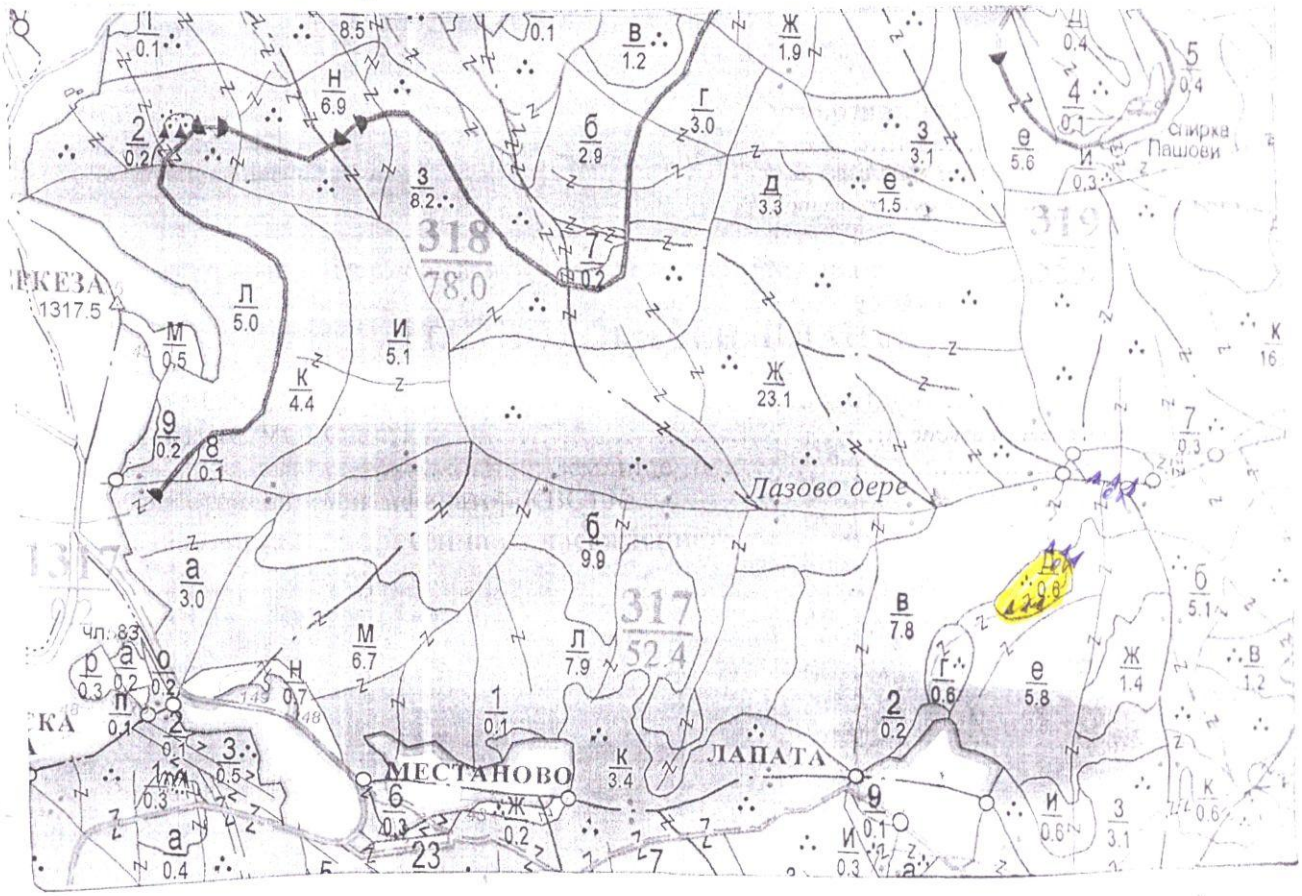

Легенда:

- ± ± ± ± проектирани коларски вр. извозни пътища
- - - - - - съществуващи извозни пътища
- ═══ съществуващ автомобилен път
- ^^^^^^^ просека
- x място за смяна на ГСМ
- »»»»» проектирани тракторни вр. извозни пътища
- ▲▲▲ временен склад - Лапата
- xxxxxx трасе на въжена линия
- =+=+=+= проектиран автомобилен път
- o място за отпадъци

На схемата задължително се нанасят контурите на насаждението/имота, съществуващите и проектирани временни горски пътища, просеките, просеките за въжени линии, извозни пътища, временни складове както и връзката на съществуващата автомобилна пътна мрежа.

II. Характеристика на насаждението

1.Вид на сечта Пробирка / интензивност .....
Втори вид сеч ..... / интензивност ..
2.Площ на подотдела 0,6 ха Размер на сечището 0,6 ха
3. Състав по план/програма б-бор-9; бук-1 действителен б-бор-9; бук-1
4. Запас на 1 ха: с клони 247 куб.м/ха , без клони 217 куб. м/ха.
5. Среден наклон на терена 21 градуса.
6. Очакван добив от маркираната дървесина 53 м³ дежаща маса, куб

категория	б.бор	бук				дърв. вид / категория	б.бор	бук				б.бор/бук
едра	15	–				дребна	–	–				вър- 5 от пм 4
средна	11	–				дърва	10	17				шина 2

Наличие и характеристика на подраста преди сечта (състав, възраст, средна височина, % на покритие) .....

8. Средно извозно разстояние ..300 м...;

9. Други характеристики на насаждението (*токовища, сватбовища, надлесни дървета, сервитути, защитени територии, Натура 2000, защитени видове описани в доклада за гори с висока консервационна стойност, мъртва дървесина, вододайни зони, биологично разнообразие и др.*)

ГВКС-2

III. Технологични указания и параметри на технологичната инфраструктура

1. Дървесината в насаждението да се добива при спазване на технологичната схема по т. I

2. Сечта ще се извършва с (моторен трион, ръчно, машини; кастренето на отсечените стъбла се извършва: в сечище, на временен склад) ..моторен трион. Кастренето на отсечените стъбла ще се извърши машинно и ръчно, на сечище и врем. склад.

3. Извозът от сечището до временните складове ще се осъществява с.....

ЖТС

на (цели стъбла, дълги/къси секции, сортименти, чипс и др.; с влачене по терена, изцяло натоварени).цели секции къси секции сортименти с влачене по терен.

4. Проектирани нови горски автомобилни пътища съгласно Наредба 5 за строителството в горските територии без промяна на предназначението им: дължина ...–...м. широчина ...–...м.

5. Изграждане/ремонт на временни извозни горски пътища (вярното се подчертава):

5.1. Тракторни – допустимо разстояние между тях ...–...м (не по-малко от 40 м), дължина ...–...м, широчина 4 м.

5.2. Коларски - разстояние между тях...–...м (не по-малко от 40 м), дължина ...–...м, широчина ... м

6. Просеки за въжени линии: ..... бр.

допустимо разстояние между просеките ...–... м., дължина ...–... м., широчина ...–... м.

7. Направа на просеки .....бр.

допустимо разстояние между тях ...–...м., дължина ...–...м., широчина ...–... м.

8. Изграждане на нови временни складове (бр., площ в ха) ..ще се използват съществуващи временни складове.

9. Мерки за опазване на оставащите на корен дървета, подраста, младиняка и почвата максимално опазване на оставащите на корен дървета и подраст.

10. Начини на почистване на сечището ..Равномерно разхвърлено по залата площ

11. Материалите ще се извозят до временен склад.....ЖТС

когато мястото на временния склад няма данни, позволяващи точното му определяне или попада извън мащаба на схемата по т. I, се посочват географските му координати в градуси, минути и секунди.

12. Други указания: ..При започване на работа задължително на наредбата за сечите в горите

Да се изнасят битовите отпадъци от сечището извън горските територии на определените за това места.

13. Всички операции по подготвителните и основните работи да се извършват съгласно изискванията на Правилника за здравословни и безопасни условия на труд в горите и правилата за противопожарна безопасност в горите.

Изготвил: М. Местан ..... /подпис, име и фамилия/

дата: 18.08.25 г.

Място на издаване.....

№ и дата на удостоверението за упражняване на лесовъдска практика: ..10143..

ЗАПОЗНАТ с технологичния план: ...../попълва се след издаването на позволителното за сеч/

Лицето по чл. 108, ал. 2 от ЗГ, на което е издадено позволително за сеч № .....

.....

/ трите имена, подпис, дата - /

№ и дата на удостоверението за упражняване на лесовъдска практика: .....

Образец по чл. 53, ал. 6 от НСГ

Одобрил:

.....

/име, фамилия и подпис/: .....

дата: 12.11.2025г.

№ и дата на удостоверението за упражняване на лесовъдска практика: 06.15/25.09.2013г.

Утвърдил:

.....

.....

/име, фамилия/, подпис: .....

/попълва се само в случаите на чл. 53, ал. 4 от НСГ/

дата: .....,

№ и дата на удостоверението за упражняване на лесовъдска практика: ..... / .....

ТЕХНОЛОГИЧЕН ПЛАН № ....

За добив на дървесина от отдел **"311"** подотдел **"ф"**

На ТП ДГС/ДЛС/УОГС ТП ДГС Алабак */попълва се само за държавни гори/*

Община **Велинград**; Землище **с. Света Петка**;

имот с (кадастрален идентификатор/КВС) № ..... , */попълва се само за недържавни гори/*

I. Схема за добива на дървесина от насаждението

М 1:10000

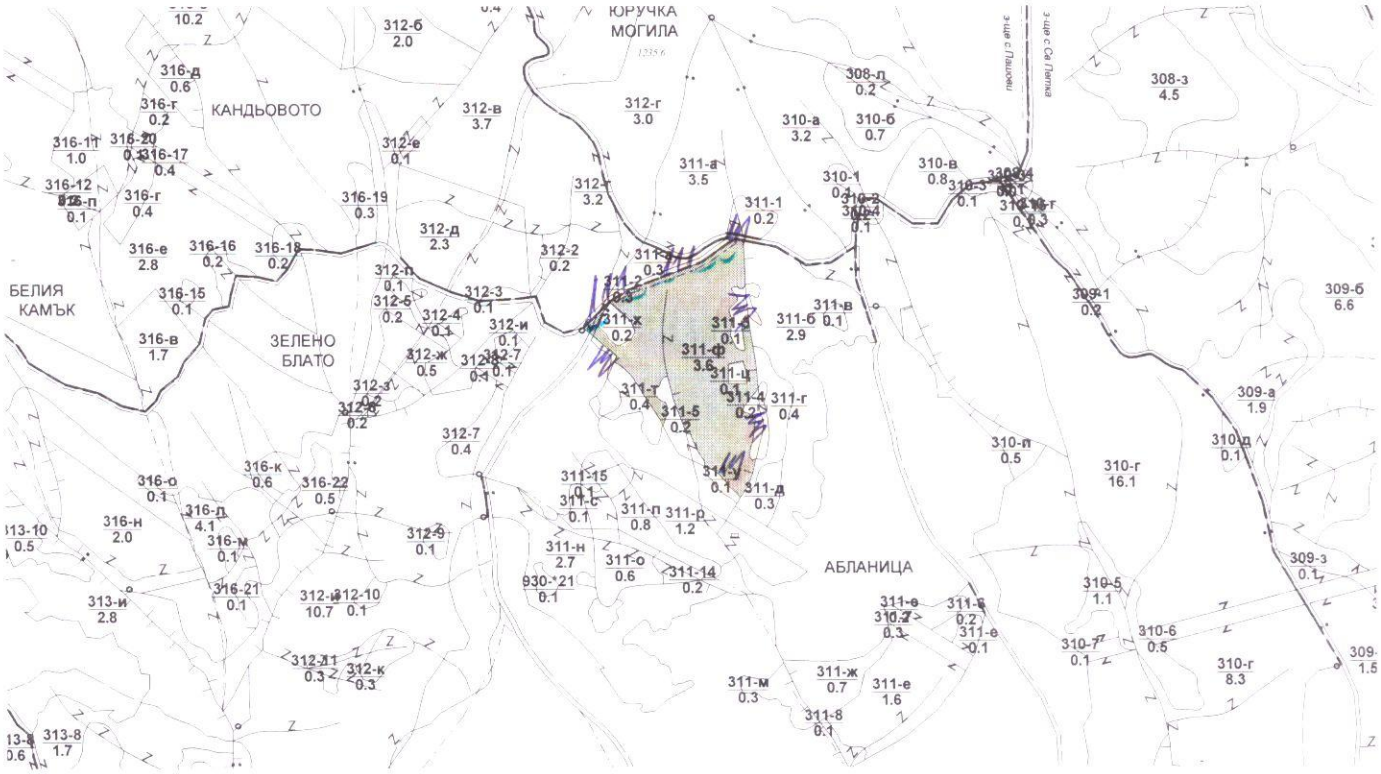

На схемата задължително се нанасят контурите на насаждението/имота, съществуващите и проектирани временни горски пътища, просеките, просеките за въжени линии, извозни пътища, временни складове както и връзката им със съществуващата автомобилна пътна мрежа.

II. Характеристика на насаждението

1. Вид на сечта: Пробирка / интензивност: 10 %

Втори вид сеч: ..... / интензивност: .....%;

2. Площ на подотдела: 3.6 ха Размер на сечището: 3,6 ха

3. Състав по план/програма: Бял бор - 10, Черна топола - 0, действителен: .....10.....;

4. Запас на 1 ха: с клони 272 куб.м/ха , без клони 243 куб. м/ха;

5. Среден наклон на терена: 16 градуса;

6. Очакван добив от маркираната дървесина: .....91..... лежаща маса, куб.м.

GisExplorer

дърв. вид / категория						дърв. вид / категория							
едра						дребна						вър-шина	0
средна						дърва							

7. Наличие и характеристика на подраста преди сечта (състав, възраст, средна височина, % на покритие) .....

.....

8. Средно извозно разстояние ..200.....;

9. Други характеристики на насаждението (*токовища, сватбовища, надлесни дървета, сервитути, защитени територии, Натура 2000, защитени видове описани в доклада за гори с висока консервационна стойност, мъртва дървесина, вододайни зони, биологично разнообразие и др.*)

.....

ГВКС - х

.....

II. Технологични указания и параметри на технологичната инфраструктура

1. Дървесината в насаждението да се добива при спазване на технологичната схема по т. I

2. Сечта ще се извършва с (моторен трион, ръчно, машини; кастренето на отсечените стъбла се извършва: в сечище, на временен склад) .....

.....

3. Извозът от сечището до временните складове ще се осъществява с .....

.....

на (цели стъбла, дълги/къси секции, сортименти, чипс и др.; с влачене по терена, изцяло натоварени) .....

.....

.....

4. Проектирани нови горски автомобилни пътища съгласно Наредба 5 за строителството в горските територии без промяна на предназначението им: дължина .....м. широчина .....м

5. Изграждане/ремонт на временни извозни горски пътища (вярното се подчертава):

5.1. Тракторни – допустимо разстояние между тях .....м (не по-малко от 40 м), дължина .....м, широчина 4 м.

5.2. Коларски - разстояние между тях.....м (не по-малко от 40 м), дължина .....м, широчина ... м

6. Просеки за въжени линии: ..... бр.

допустимо разстояние между просеките ..... м., дължина ..... м., широчина ..... м.

7. Направа на просеки .....бр.

допустимо разстояние между тях .....м., дължина .....м., широчина ..... м.

8. Изграждане на нови временни складове (бр., площ в ха) ..1 бр.

.....

9. Мерки за опазване на оставащите на корен дървета, подраста, младиняка и почвата

.....

10. Начини на почистване на сечището ...Равномерно разхвърляне по цялата площ

11. Материалите ще се извозят до временен склад.....

когато мястото на временния склад няма данни, позволяващи точното му определяне или попада извън мащаба на схемата по т. I, се посочват географските му координати в градуси, минути и секунди.

12. Други указания: .....По...сеч...стъбленатата...на...посочените...от

.....кмета.....за.....сеч.....

Да се изнасят битовите отпадъци от сечището извън горските територии на определените за това места.

13. Всички операции по подготвителните и основните работи да се извършват съгласно изискванията на Правилника за здравословни и безопасни условия на труд в горите и правилата за противопожарна безопасност в горите.

Изготвил: Ахмед Бараков /*подпис, име и фамилия*/

дата: 24.06.25 г.

Място на издаване гр. Велинград, ДГС Алабак

№ и дата на удостоверението за упражняване на лесовъдска практика: 15402 / 5.6.2024 г.

ЗАПОЗНАТ с технологичния план: ..... /попълва се след издаването на позволителното за сеч/

Лицето по чл. 108, ал. 2 от ЗГ, на което е издадено позволително за сеч № .....

.....

/ трите имена, подпис, дата - /

№ и дата на удостоверението за упражняване на лесовъдска практика: ..... / .....

Образец по чл. 53, ал. 6 от НСГ

Одобрил:.....
.....
име, фамилия и подпис:.....

дата:.....г.,
№ и дата на удостоверението за упражняване на лесовъдска практика: .....

Утвърдил:.....
.....
име, фамилия,/ подпис: .....
/попълва се само в случаите на чл. 53, ал. 4 от НСГ/
дата:.....г.,
№ и дата на удостоверението за упражняване на лесовъдска практика: .....

ТЕХНОЛОГИЧЕН ПЛАН № ....

За добив на дървесина от отдел.....317.....подотдел...б.....
На ТП ДГС/ДЛС/УОГС...../*попълва се само за държавни гори*/
Община .....Велинград.....; Землище ...Пашови.....;
имот с (кадастрален идентификатор/КВС) №....., /*попълва се само за недържавни гори*/

I. Схема за добива на дървесина от насаждението

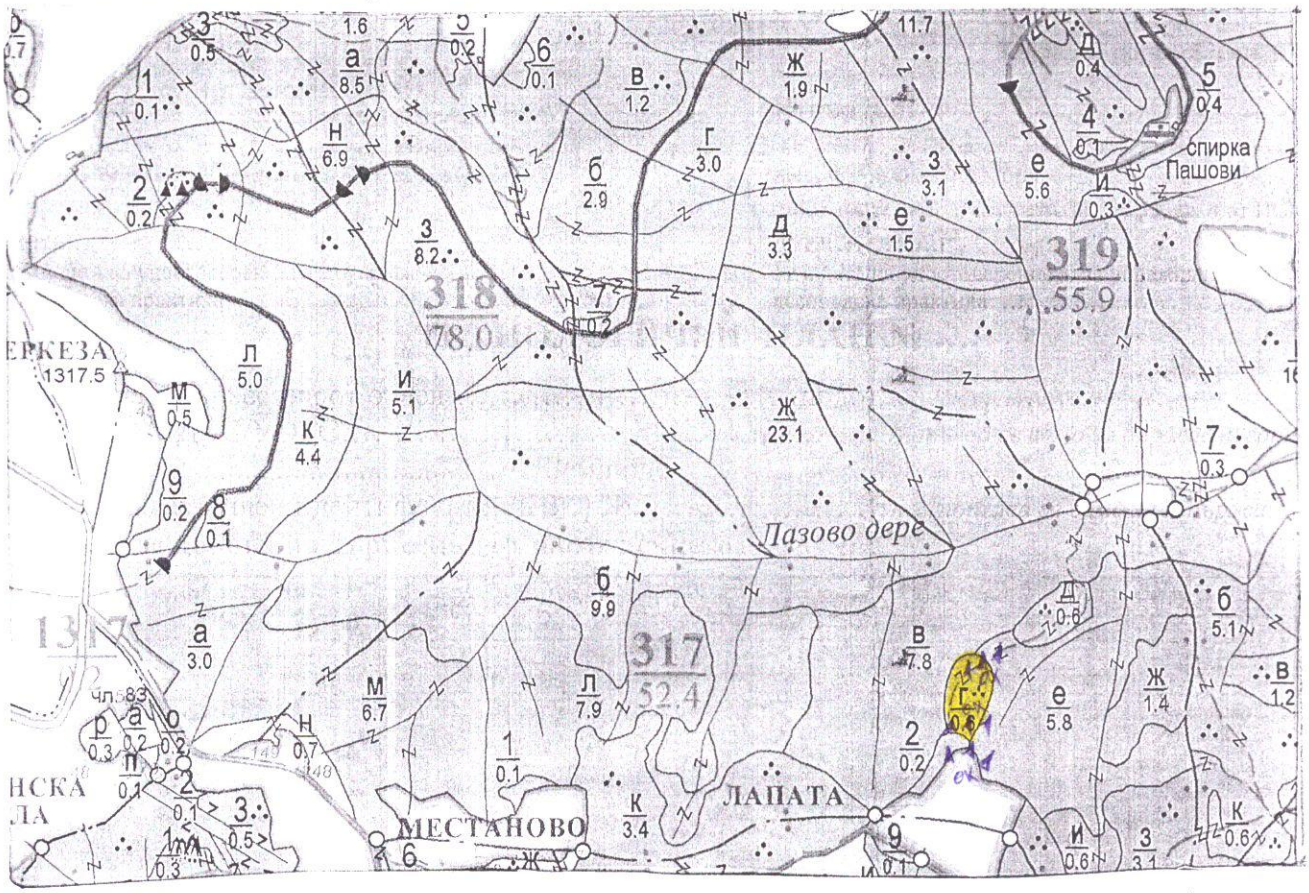

Легенда:

- ± ± ± ± проектирани коларски вр. извозни пътища
- - - - - - - съществуващи извозни пътища
- ═══ съществуващ автомобилен път
- просека Насаждение
- Място за отпадъци
- »»»»»» проектирани тракторни вр. извозни пътища
- временен склад Лапата
- xxxxxx трасе на въжена линия
- =+=+=+= проектиран автомобилен път
- Място за смяна на ГСМ

На схемата задължително се нанасят контурите на насаждението/имота, съществуващите и проектирани временни горски пътища, просеките, просеките за въжени линии, извозни пътища, временни складове както и връзката им със съществуващата автомобилна пътна мрежа.

II. Характеристика на насаждението

1.Вид на сечта ...Градинска...../ интензивност .....%
Втори вид сеч ...../ интензивност .....%
2.Площ на подотдела ...0...6.ха Размер на сечището.....0...6..... ха
3. Състав по план/програма..6Б1Г....., действителен.....
4. Запас на 1 ха: с клони.....куб.м/ха , без клони .....куб. м/ха.
5. Среден наклон на терена ...19%.градуса.

II. Характеристика на насаждението

1.Вид на сечта ...Прогирка...../ интензивност .....%

Втори вид сеч ...../ интензивност .....%

2.Площ на подотдела ...0.6...ха. Размер на сечището...0.6...ха.

3.Състав по план/програма...ббло....., действителен...ббло.....

4.Запас на 1 ха: с клони.....куб.м/ха , без клони .....куб. м/ха.

5.Среден наклон на терена .....градуса.

6.Очакван добив от маркираната дървесина .....лежаща маса, куб.м.

дърв. вид / категория	ББ				дърв. вид / категория	ББ				дърв. вид / категория	ББ		
едра	3				дребна	1				вършина	5		
средна	15				дърва	13							

7.Наличие и характеристика на подраста преди сечта (състав, възраст, средна височина, % на по...

...бк-6 ссм-сс възр-10 пчпн-0.4 вис-2.0

...см-4 вис-1.0

8.Средно извозно разстояние .....м.

9.Други характеристики на насаждението / *подчертава се вярното*/ – вододайна зона, горна грани... гората, скално-урвест терен с наклон над 30 °, защитна ивица на ЖП линия, защитна ивица край река, около хижа, техн. пр. борба с ерозия, Натура 2000, защитени територии, семепроизводствено н-я, ловн... територия, курортна гора, зелена зона, токовища, сватбовища, надлесни дървета, сервитути, защите... в описани в доклада за ГВКС, мъртва дървесина, биологично разнообразие ...

ГВКС: ...ГВКС-2

III. Технологични указания

1.Дървесината в насаждението да се добива при спазване на технологичната схема по т. I

2.Сечта ще се извършва с БМТ.

Кастренето на отсечените стъбла ще се извършва / *подчертава се вярното*/ - в сечище / на временен склад

Разкройването на стъблата ще се извършва / *подчертава се вярното*/ - в сечище / на временен склад.

3.Извозът от сечището до временните складове ще се осъществява с / *подчертава се вярното*/ - живо... тяга / трактор на цели стъбла / дълги секции / къси секции / сортименти / с влачене по терена / натоварени.

Ще се използват техники и технологии, които да не нарушават земната повърхност.

...ето на водните течения ще става перпендикулярно, като се изградят помощни съор... проходи и скари) / Няма да се пресичат водни течения / *подчертава се вярното*/.

4.Проектирани нови горски автомобилни пътища съгласно Наредба 5 за строителството в горските те... без промяна на предназначението им: дължина .....м. широчина .....м.

5.Изграждане и ремонт на временни извозни горски пътища:

№1 Тракторни – разстояние между тях ...м (не по-малко от 40 м), дължина ...м, широчина 4 м.

№2 Коларски - разстояние между тях.....м (не по-малко от 40 м), дължина ...м, широчина ... м

6.Просеки за въжени линии: ..... бр.

допустимо разстояние между просеките ..... м., дължина ..... м., широчина ..... м.

7.Направа на технологични просеки .....бр.

допустимо разстояние между тях .....м., дължина .....м., широчина ..... м.

8.Изграждане на нови временни складове (бр., площ в ха)

...складове ..... бр., площ .....ха. Изграждането им ще става извън заливните зони на реките и ...на горските пътища.

9.Мерки за опазване на оставащите на корен дървета, подраста, младиняка и почвата.

...дървета, подлежащи на сеч, ще се повалят в посока, свободна от подраст, младиняк и стоящи дърве... При извоза оставащите на корен дървета ще се опазват от нараняване.

10.Начини за почистване на сечището

Равномерно разхвърлено по цялото начал...

...допуска оставяне на остатъци от сечта на разстояние по-малко от 20 м от краищата и ...на пътищата от РПМ, на горските пътища, и на разстояние, не по-малко от 5 м от кра... ...автомобилни пътища, както и да не попадат във водните течения.

11.Други указания:

...на временните складове дървесина ще се окачествява, кубира, надписва и складира ... се допира до стоящи дървета. Технологичната такава и дървата за огрев ще се подреждат на ф... Зарежданото с ГСМ ще става само на определените за целта места. Всички горивосмазочни и битов... ...ще се събират, изнасят извън горските територии и изхвърлят на определените за това ме...

12.Всички операции по подготвителните и основните работи ще се извършват съгласно изиск... ...за здравословни и безопасни условия на труд в горите и правилата за проти... ...в горите. Обектите се оборудват с противопожарни средства съгласно Наредба № 8 от 11...

...ВАТ с технологичния план: ...да...../попълва се след издаването на позволителното за ... 108, ал. 2 от ЗГ, на което е издадено позволително за сеч № .....